
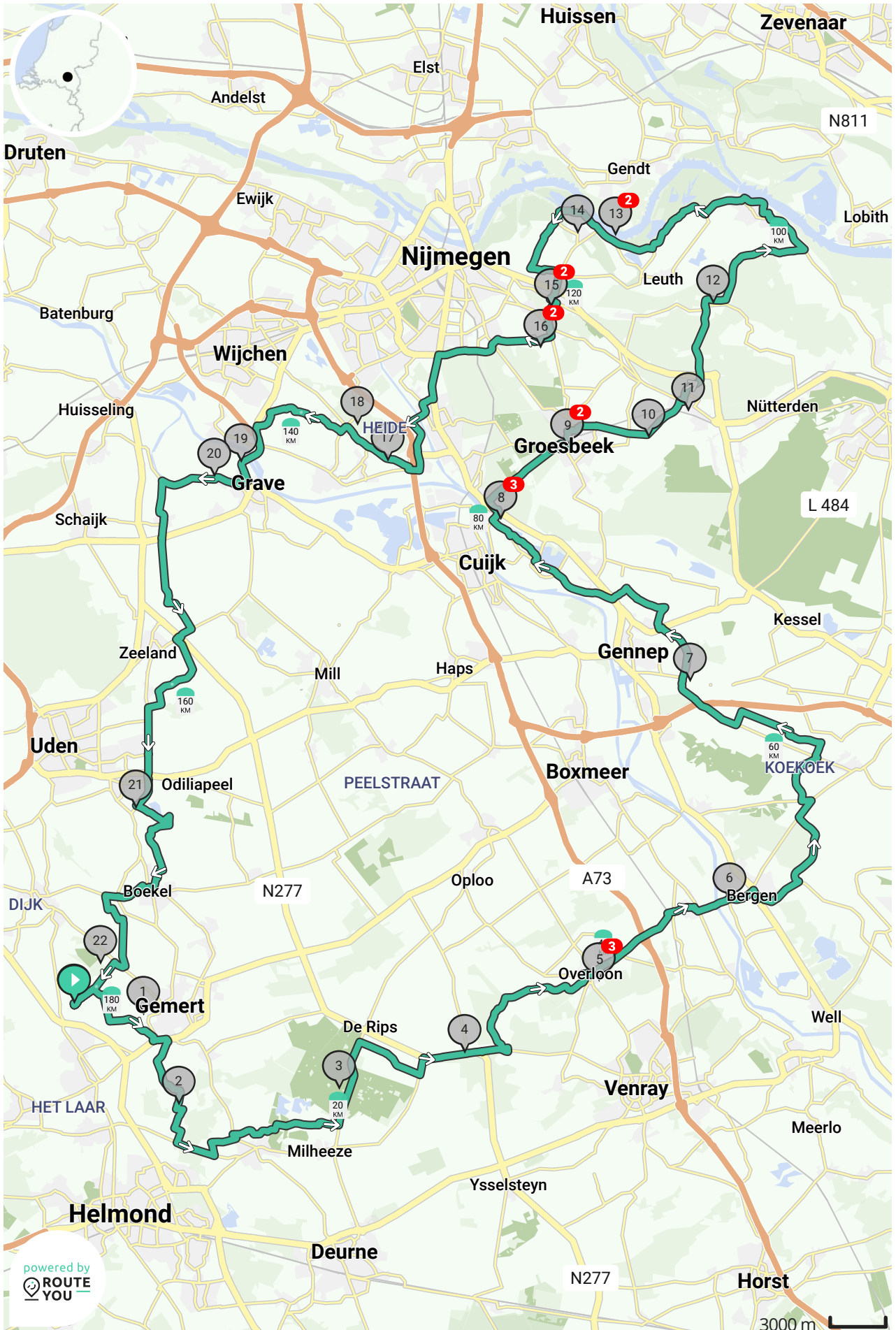

Eendje huren 5 Duinen & Rijn route

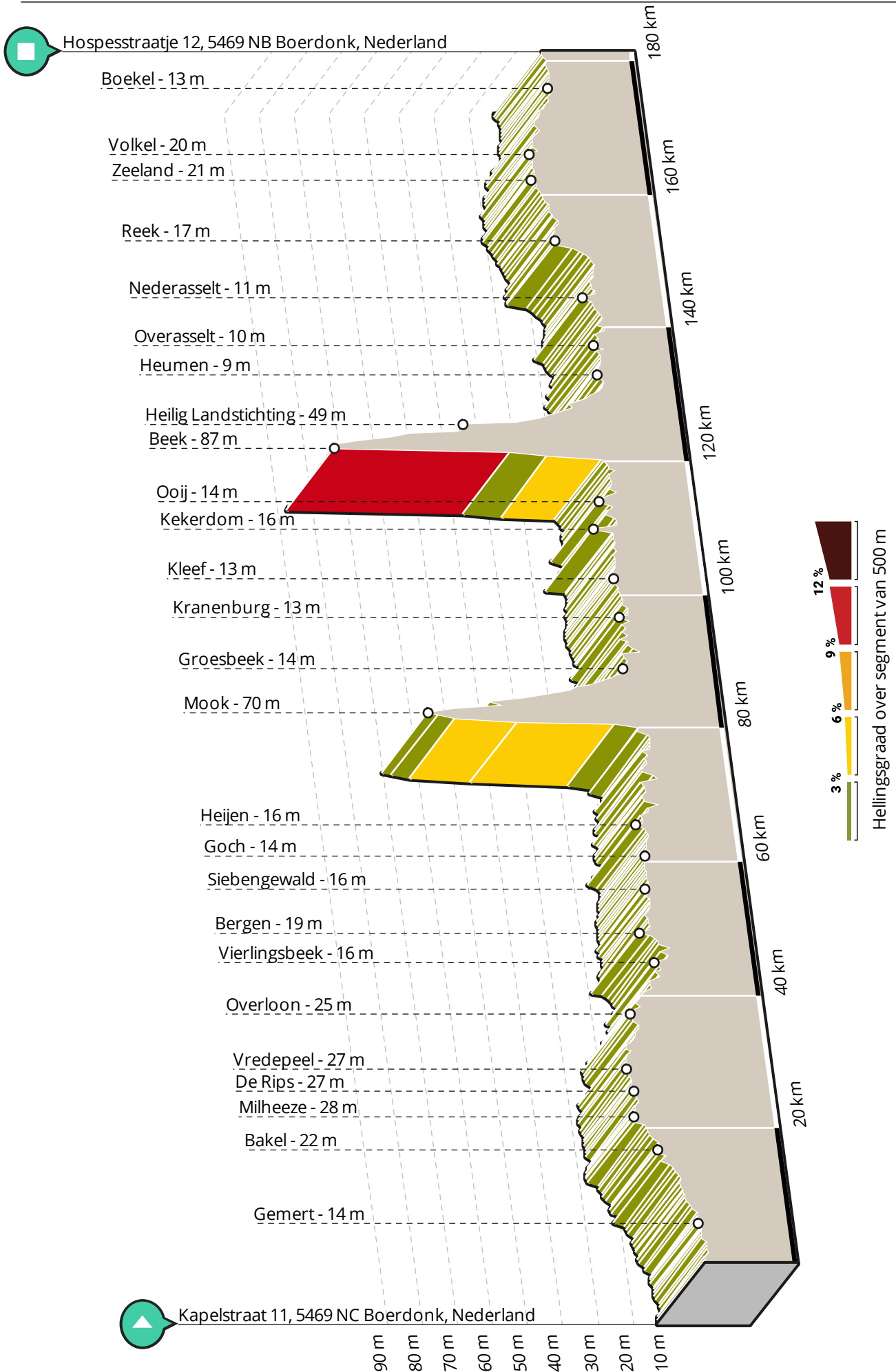
Deze route wordt jou aangeboden door

Eendje Huren





map data: © OpenStreetMap Contributors; Cartography: © RouteYou



Eendje huren 5 Duinen & Rijn route

★★★★★

Lengte: 181.5 km

Stijging: 343 m

Moeilijkheidsgraad: 5/10

Kapelstraat 11, 5469 NC Boerdonk, Nederland

Hospesstraatje 12, 5469 NB Boerdonk, Nederland

Routebeschrijving

De route start en eindigt bij Ad v.d. Horst Dé 2CV & Mehari Specialist!
<https://www.advdhorst.nl/>

Bezienswaardigheden**Sint Joriskapel**

De Kampen 12, Gemert

1 - Afstand langs route: 4.0 km

**Afbeelding 1:** Sint Joriskapel (Bron: *VisitBrabant*)

Brabantse gilden hebben een sterke binding met het katholieke geloof. Vele gilden in de Peel hebben een eigen kapel voor hun patroonheilige. In Gemert zijn er twee gilden, waarvan er één geen kapel had. Vanaf 1975 zijn er door de 'De Rooi Skut' plannen gemaakt voor een eigen kapel, en in 2014 werd deze Sint Joriskapel ingezegend.

Veldkapel kent dezelfde openingstijden als het boerenbondmuseum. Kijk op boerenbond.nl ook voor andere activiteiten en lunchmogelijkheden.

**Grotels Hof**

Bakel

2 - Afstand langs route: 9.19 km

Het restaurant is gelegen in een landelijke omgeving,

midden in het bosrijke gebied tussen de gemeenten Gemert, Bakel, Beek en Donk en Aarle-Rixtel. Direct aan verschillende wandelroutes door de Grotelse Heide en aan het netwerk van fietsroutes die zich uitstrekken over Zuidoost Brabant en Limburg. Daarom vormt Grotel's Hof een veelbezochte pleisterplaats voor fietsers en wandelaars. Men beschikt over een gedeeltelijk overdekt terras, een speeltuintje voor de kinderen en een jeu-de-boulesbaan. (www.grotelshof.nl)

**De Blikken Emmer**

De Rips

3

- Afstand langs route: 21.72 km

**Afbeelding 2:** De Blikken Emmer

Deze paal met emmer is van historische betekenis voor het Landgoed Stippelberg. Toen dit gebied nog niet bebost was, had de wind vrij spel. Stuifzand werd meegevoerd en afgezet. De hoogste heuvels kwamen hier terecht en ruim honderd jaar geleden werd een van die heuvels gebruikt als uitkijkeuvel. Er werd een paal op geplaatst.

Bij een bosbrand repte boswachter Peerke van den Einde zich naar de paal op de stuifheuvel en klom erin om te zien waar de brand was. De emmer om water te scheppen in de nabijgelegen vloeuweide was meteen voorhanden. Zo kon de brand snel geblust worden.

Later kreeg de paal nog een functie: met een touw werd de emmer naar boven of beneden bewogen om voor de arbeiders de begin- en eindtijden van het werk aan te geven.

De eerste paal werd in 1945 vernieuwd. Vijftig jaar later, in mei 1995, werd de huidige, gerestaureerde paal geplaatst op initiatief van de Heemkundekring

en het IVN Bakel-Milheeze-Rips.
Bron; 'Vereniging Natuurmonumenten'



4 - Afstand langs route: 29.65 km



Afbeelding 3: Vredepeel (Bron: *Rijksdienst voor het Cultureel Erfgoed*)

Vredepeel is een klein ontginningsdorp in de Limburgse gemeente Venray. Vredepeel ligt aan de grens met Noord-Brabant, tussen Venray en De Rips. Vredepeel heeft 230 inwoners en een oppervlakte van 1830 hectare. De naam van het dorp verwijst naar het gebied Vredepeel, wat slaat op de bemiddeling van koning Frederik Willem I van Pruisen om eens en voor altijd de grens vast te stellen tussen de Republiek der Zeven Verenigde Nederlanden en het toen onder Pruisisch gezag staande Overkwartier van Gelre. Hiertoe werd in 1716 de Vredepaal op het knikpunt van de grenzen geplaatst.



5 - Afstand langs route: 39.03 km

Overloon is een dorp met 4.090 inwoners aan de rand van de Peel, in de gemeente Land van Cuijk, in de Nederlandse provincie Noord-Brabant. Overloon maakte sinds het Koninkrijk der Nederlanden tot stand kwam samen met Maashees deel uit van de gemeente Maashees en Overloon en sinds 1942 van de gemeente Vierlingsbeek. In 1998 ging deze op in de gemeente Boxmeer.



Afbeelding 4: Overloon (Bron: *Bobby-John de Bot*)



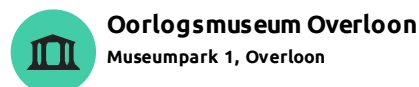
5 - Afstand langs route: 39.45 km



Afbeelding 5: Oorlogs- en Verzetsmuseum Nat (Bron: *Roeland Janssen*)

In het museum staan twee borne"s van de Voie de la Liberte.

Het grootste oorlogsmuseum is gevestigd in Overloon, Museumpark 1 5825 AM en viade mail bereikbaar op info@oorlogsmuseum.nl



5 - Afstand langs route: 39.79 km

In mei 1946, een jaar na de bevrijding van Nederland, werd op voormalig slagveld Overloon het Oorlogsmuseum geopend. Het is daarmee het oudste museum over de Tweede Wereldoorlog in West-Europa, en bovendien het grootste oorlogsmuseum van 't land. Verwonder je over de grote collectie oorlogstuig vanaf de unieke, drie meter hoge fietsbrug dóór het museum. Een groot



Afbeelding 6: Oorlogsmuseum Overloon (Bron: *VisitBrabant*)

deel van deze collectie is ook daadwerkelijk gebruikt tijdens de Slag bij Overloon in september 1944! Of stap van de fiets en leer – van zowel de wisselende als vaste tentoonstellingen – dat er eigenlijk maar één plek is voor oorlog: in een museum.

Verrassend groot Gevestigd naast bungalowpark Landal De Ver...



Kunsthuis De Bakkerij



- Afstand langs route: 46.34 km



Afbeelding 7: Kunsthuis De Bakkerij (Bron: *Kunsthuis De Bakkerij*)

Het pand dateert uit 1850-1860. De bakkersoven is in zijn authentieke staat bewaard gebleven. De "sporen" van het verleden zijn nog dagelijks zichtbaar en waar mogelijk weer in ere hersteld.



Maria Roepaan Limburg



- Afstand langs route: 66.07 km

Maria Roepaan is een voormalig kloostercomplex gelegen ten oosten van Gennepe, op het grondgebied van de voormalige gemeente Ottersum, dat onder meer dienstdeed als weeshuis en instelling voor



Afbeelding 8: Maria Roepaan (Bron: *Rijksdienst voor het Cultureel Erfgoed*)

verstandelijk gehandicapte mensen.

In 1881 kochten de Zusters van de Goddelijke Voorzienigheid uit Münster, het huis "Roepaan", dat omgedoopt werd tot Maria Roepaan. Eerder hadden ze een pensionaat in de nabijgelegen Duitse plaats Kessel. Deze zusters moesten wijken voor de Kulturkampf, die in die tijd in Duitsland plaatsvond. Roepaan lag op nog geen twee kilometer van de Duitse grens en aanvankelijk kwamen er vanuit dit land Duitse weeskinderen naar dit huis, die er onderwijs genoten, evenals Nederlandse kinderen. Ook kwamen er kinderen van rijkere Duitsers in pensionaat. Zo groeide het aanvankelijk als handwerkschool opgezette instituut uit tot een groot complex. Van 1897-1899 werd een groot schoolhuis onder mansardekap gebouwd naar ontwerp van de Duitse architect Th. Jaspers. Verdere uitbreiding vond plaats van 1908-1909 naar ontwerp van Caspar Franssen. Toen werd de bijbehorende boerderij gesloopt. Er kwam een neogotisch hoekblok, een schoolvleugel met een neogotische kapel, met fraaie gebrandschilderde ramen, en een zusterhuis. Ook zieke zusters uit Duitsland werden hier opgevangen.



Mookerheide



- Afstand langs route: 77.93 km



B&B Mook




- Afstand langs route: 79.58 km

De kamer bevindt zich op de begane grond en heeft



Afbeelding 9: Mookerheide



Afbeelding 10: B&B Mook (Bron: *B&B Mook*)

een eigen entree. De bedden zijn 2 eenpersoons box springs van Swiss Sense.

De kamer is voorzien eigen badkamer met aparte douche, wastafel en toilet. Naast de kamer bevindt zich een terras.

Het ontbijt en de prijs

Het ontbijt wordt genuttigd in het theehuis.

Bij mooi weer kunt u ook buiten het ontbijt nuttigen.

Het standaard ontbijt kost 5,- Euro p.p.

Voor 15,- Euro p.p. kunt u ook kiezen voor een speciaal Limburgs ontbijt.

De prijs voor de kamer (prijsspeil 2021) :

voor 1 persoon 40,- excl. ontbijt per nacht.

voor 2 personen 60,- excl. ontbijt per nacht.

B&B Mook ligt op 800 meter vanaf de route van Streekpad Nijmegen.



Museum Jacques van Mourik



- Afstand langs route: 80.25 km

Unieke collectie werken van de Plasmolense kunstenaarskolonie, met name uit de 1e helft van de vorige eeuw, schilderijen, grafiek, keramiek en beelden van tientallen kunstenaars die vanaf 1850 tot nu in het grensgebied van Limburg, Gelderland en



Afbeelding 11: Museum Jacques van Mourik

Noord-Brabant actief zijn geweest.

Kijk voor meer informatie op www.stichtingvanmourik.nl

Adres: Raadhuisplein 6, 6585 ZK Mook



"De Zuidmolen" Groesbeek
Groesbeek



- Afstand langs route: 84.52 km




Afbeelding 12: "De Zuidmolen" Groesbeek

De Zuidmolen is een in 1857 als bovenkruier gebouwde korenmolen in de Nederlandse plaats Groesbeek (provincie Gelderland). De houten kap is gedekt met dakleer. In 1947 werd de molen door een windhoos getroffen. In de molen zijn drie koppel maalstenen aanwezig met zowel kunststenen als natuurstenen. Het wiekenkruis is 25 meter en heeft fokwieken van het Fauëlsysteem met Ten Have kleppen en remkleppen op alle vier de wieken. De roeden zijn van ijzer. De molen wordt met een kruilier verkruide en heeft een Engels

rollenkruierwerk. De trommelvang (rem) waarmee de molen stilgezet wordt is een Vlaamse vang.
Meer Informatie!

 **Liberation Route #10 - Groesbeek**

 - Afstand langs route: 85.02 km



Afbeelding 13: Liberation Route #10 - Groesbeek

Duitse trein ontsnapt door bevrijd gebied
Na het begin van de geallieerde luchtlandingen begon onmiddellijk een Duits evacuatieplan. Op het NS-station van Nijmegen werden treinen volgepropt met gestolen goederen en voorraden. De Arnhemse brug was inmiddels opgeblazen, dus moest evacuatie via de spoorlijn Groesbeek-Kranenburg plaatsvinden. Maar dat was al grotendeels bevrijd gebied! Toch besloot de verantwoordelijke Duitse instantie het erop te wagen.

Zie ook www.liberationroute.com

 **Mini-Camping 't Smokkelpad**

 - Afstand langs route: 88.89 km



Afbeelding 14: Mini-Camping 't Smokkelpad (Bron: *Mini-Camping 't Smokkelpad*)

Deze mooi gelegen mini-camping/-Natuurkampeerterrain biedt u grote kampeerplaatsen in de gemeente Berg en Dal. Het




Afbeelding 15: Mini-Camping 't Smokkelpad (Bron: *Mini-Camping 't Smokkelpad*)

natuurkampeerterrain ligt aan een pad waar vroeger veel werd gesmokkeld.

Vanaf het natuurkampeerterrain (tussen de knooppunten 85 & 86) liggen prachtige wandel- en fietspaden. Plaatsen als Nijmegen, Kranenburg, Kleef en Xanten liggen op fietsafstand. De bushalte ligt op 700 meter van de camping. Het is ook een prachtige uitvalsbasis voor de Vierdaagse of Pieterpad lopers. Het natuurkampeerterrain heeft 15 ruime open plaatsen met zicht op het Reichswald en ligt dicht bij de natuurgebieden De Bruuk, Het Slumpke en Het Schildbroek. De sanitairruimte bevindt zich in het achterhuis van de boerderij, en is uitgerust met drie douches, drie toiletten en een urinoir en twee dubbele wastafels. Het geheel is gedeeltelijk voorzien van vloerverwarming. Buiten zijn drie afgwastafels (met warm water) en een stortplaats voor een chemisch toilet. Bij slecht weer is er voor de tent kampeerder een tuinhuisje. Er is gratis wifi over de hele Natuurkampeerterrain!

Wij zijn lid van de Groene koepel, dit houdt in dat u lid moet zijn van deze organisatie! Kosten €16,- per jaar*. Daarvoor krijgt u "het groene boekje" (bij ons verkrijgbaar) waar u gelijk toegang hebt tot 133 natuurkampeerterrainen. *prijspeil 2021

 **Kranenburg**

 - Afstand langs route: 91.06 km

De middeleeuwse stadswal van Kranenburg en het historische centrum geven het stadje een geheel eigen karakter. De stadsmuren met de verdedigingstorens zijn grotendeels behouden gebleven.



Afbeelding 16: Kranenburg



De Duffelt
Gelderland

12 - Afstand langs route: 96.26 km



Afbeelding 17: De Duffelt (Bron: Pieter Delicaat)

De Duffelt is de laaggelegen streek tussen Nijmegen en Kleef . Het gebied ligt in de driehoek van Nijmegen, Beek, Millingen aan de Rijn en Kleef. De noordgrens wordt gevormd door de Waal en het Bijlandsch Kanaal, zuidelijk grenst het gebied aan de Nederrijnse Heuvelrug.

De Duffelt is een laaggelegen streek, een vroegere rivieroverstromingsvlakte gekenmerkt door weidse uitzichten met boerderijen op hoge wierden. Voor de aanleg van stevige Rijndijken werden de laagst gelegen percelen in dit gebied bij hoge waterstanden jaarlijks overstroomd. De Duffelt omvat zowel de Nederlandse delen van de laagvlakte als de Duitse gebieden en kan dus worden beschouwd als een geografische eenheid met de Nederlandse Ooijpolder.



Wolhandkrab

13 - Afstand langs route: 112.58 km



Afbeelding 18: Wolhandkrab (Bron: Gendtse Polder)

Op het Waalstrand liggen regelmatig aangespoelde resten van Chinese wolhandkrabben en wie gelukt heeft komt een levende krab tegen! De Chinese wolhandkrab is geen inheemse soort, maar heeft zijn plek gevonden in Nederland. Ze trekken voor de paartijd helemaal naar zee en vervolgens weer terug. Dat gaat met duizenden te gelijk. Alleen zien we er niks van, want ze wandelen dan met z'n allen over de bodem van de rivier op weg van en naar Hoek van Holland..



Oeverwal Vossegat

13 - Afstand langs route: 112.64 km



Afbeelding 19: Oeverwal Vossegat (Bron: Gendtse Polder)

De oeverwal tussen de Waal en het Vossegat is sinds eind jaren tachtig begroeid geraakt met bos. In 1995 werden de jonge bomen grotendeels weggevaagd door het grote hoogwater wat er dat jaar was. Het bos op de oeverwal wordt langzaam een hardhoutoibos. Naast zachthoutbomen zoals wilgen en zwarte populieren groeien er ook steeds meer zomereiken, zomerlindes, ruwe iepen, essen en andere bomen. In de ondergroei komen zeldzame planten voor zoals brede ereprijs en springzaadveldkers.



Café Restaurant De Vink

14

- Afstand langs route: 114.61 km



Afbeelding 20: Café Restaurant De Vink (Bron: *VW Arnhem - Nijmegen*)

Hier kunt u pauzeren. In ons restaurant, schitterend gelegen in de Ooijpolder met twee terrassen waar u kunt genieten van het fraaie uitzicht op de vijver, kunt u terecht voor zowel à la carte diners als voor feesten en partijen. Naast diners is het ook mogelijk een keuze te maken uit onze gevarieerde snacks.

Kijk voor meer informatie op www.de-vink.nl

Adres: Koningin Julianalaan 20, 6576 AR Ooij



Liberation Route #12 - Beek

15

- Afstand langs route: 120.78 km



Afbeelding 21: Liberation Route #12 - Beek (Bron: *VW Arnhem - Nijmegen*)

Beek - Het dagboek van Rose Jakobs
Aangrijpend en meeslepend is het dagboek van Rose Jakobs. Een joods meisje dat samen met haar familie ondergedoken zit, eerst in Nijmegen, later in Beek. Uit haar aantekeningen spreken hoop, blijdschap,

vertwijfeling, wanhoop, liefde, zorg, angst en nog veel meer. Haar jonge leven knakt als een roos als ze wordt geraakt door een splinterbom.

Zie ook www.liberationroute.com

Adres: Rijksstraatweg 139, 6573 CL Beek-Ubbergen



B&B Pastorie Beek

15

- Afstand langs route: 120.98 km



Afbeelding 22: B&B Pastorie Beek (Bron: *B&B Pastorie Beek*)



Afbeelding 23: B&B Pastorie Beek (Bron: *B&B Pastorie Beek*)

De voormalige pastorie van Beek bij Nijmegen ligt op nog geen 100 meter van de gezellige dorpskern.

Grenzend aan het prachtige natuurgebied De Heerlijkheid Beek kunt u wandelen en fietsen in de heuvelachtige bossen en genieten van de on-nederlandse panorama's. Of gezellig winkelen in Nijmegen. Vanuit de gemoedelijke B&B Pastorie Beek kunt u letterlijk alle kanten op. (Meer info zie Te Doen) Na een fijne middag wacht u een warm welkom in de huiselijke en stijlvol gerestaureerde pastorie. U heeft de keuze uit 4 sfeervol ingerichte kamers. Ook kunt u genieten van de gezellige gastenhuiskamer met houtkachel of het zonnige privé terras.

B&B Pastorie Beek is sfeervol en comfortabel ingericht voor maximaal 9 personen. Het heeft een eigen opgang en u kunt vrij parkeren. Het ontbijt

wordt geserveerd in de gezellige gastenhuiskamer. Verder kunt u gebruik maken van het privé terras met uitzicht over de beschutte tuin. Alle kamers beschikken over een televisie, een föhn en gratis Wifi. De meeste kamers zijn voorzien van Nespresso apparaat. Inchecken is mogelijk van 17.00 tot 19.00 uur. Uitchecken is mogelijk van 7.00 tot 10.30 uur. Onderstaande restaurants zijn onze persoonlijke favorieten. Van heel gezellig huiselijk zijn tot restaurants waarbij elke hap een culinaire bom in je mond is.

Op loopafstand

Brasserie Charley en Het Spijker zijn bij ons om de hoek. Verzorgen allebei lunch en diner. Restaurant Puur Sanh. Op zo'n 10 minuten loopafstand wordt u verwend met kleurrijke creaties en verrassende smaken. Een absolute aanrader!

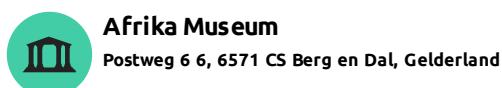


Engelenberg

16 - Afstand langs route: 122.81 km



Afbeelding 24: Engelenberg



Afrika Museum

Postweg 6 6, 6571 CS Berg en Dal, Gelderland

16 - Afstand langs route: 123.79 km

Het Afrika Museum is een museum in het dorp Berg en Dal, in de Nederlandse gemeente Berg en Dal. Het museum is geheel gewijd aan Afrikaanse kunst en cultuur; het is ontstaan in 1954 uit de verzamelingen van de paters en broeders van de Congregatie van de Heilige Geest. Deze orde verzamelde Afrikaanse



Afbeelding 25: Afrika Museum (Bron: NearEMPTiness)

voorwerpen uit haar missiegebied in Tanzania. De voorwerpen kwamen in Nederland terecht via missionarissen, missiebisdommen, Afrikaanse leken en Afrikaanse ambassades. Ook werden voorwerpen aangekocht. Het museum opende in 1958 zijn deuren in Berg en Dal.



Joannusmolen

Vosseneindseweg 44, 6582 BR Heumen

17 - Afstand langs route: 135.54 km



Afbeelding 26: Joannusmolen

De molen Joannus is een grondzeiler korenmolen aan de Vosseneindseweg in Heumen. Deze ronde stenen molen is gebouwd in 1894. Hij is voorzien van zelfzwichting op de binnenroede. De Joannus is ingericht voor het malen van graan voor menselijke consumptie en heeft twee koppel stenen en een elektrisch aangedreven maalstoel. De molen heeft zijn naam gegeven aan een bedrijf dat biologische producten maakt. Door onder andere de groei van het bedrijf en de verslechterde molenbiotoop worden deze producten nauwelijks nog met de Joannus gemalen. Meer Informatie!



Dierenleven Overasselt

18

- Afstand langs route: 137.47 km



Afbeelding 27: Dierenleven (Bron: *Roots / Theo Bosboom*)

De omvorming van bos naar ven was nodig om libellen, waterjuffers en amfibieën te behouden in dit gebied. In dit gebied leven maar liefst elf van de zestien Nederlandse kikker-, padden- en salamandersoorten. Zoals de knoflookpad, de kamsalamander en de kleine watersalamander. Ze zijn afhankelijk van de vennen. Ook de levendbarende hagedis – geen amfibie natuurlijk maar wel een zeldzame diersoort – komt hier nog steeds voor.



Gemaal van Sasse Mars van Withdijk 1, Grave

19

- Afstand langs route: 144.56 km



Afbeelding 28: Gemaal van Sasse (Bron: *VisitBrabant*)

Gemaal van Sasse ligt nabij de John S. Thompsonbrug in Grave. Dit gemaal laat het water uit de Peel via het riviertje de Raam in de Maas stromen.

Het gemaal van Sasse is het eerste elektrische gemaal dat in de regio is gebouwd door het toenmalige waterschap De Maaskant. Het gemaal was nodig

geworden door de aanleg van een stuw in de Maas die het waterpeil verhoogde. Daardoor kon de Raam zijn water niet meer zomaar op de Maas lozen. In 1928-1929 werd het gemaal gebouwd en in 1929 werd het in gebruik genomen. Rond 1950 en opnieuw in 1981 is een deel van de apparatuur gemoderniseerd.

Het gemaal is genoemd naar Jhr. mr. A.F.O. van Sasse van Yssel, de eerste voorzitter van waterschap De Maaskant. Het gemaal is tegenwoordig een rijksmonument.

Op 14 november 2010 moest het gemaal voor het eerst in twaalf jaar weer aangezet worden.




Emmausklooster

20

- Afstand langs route: 147.08 km



Afbeelding 29: Emmausklooster (Bron: *Emmausklooster*)



Afbeelding 30: Emmausklooster (Bron: *Emmausklooster*)

Het Emmausklooster is een Kapucijnenklooster dat momenteel wordt beheerd door Avant Spirit. Het klooster ligt in het buitengebied van het dorp Velp (gemeente Grave, N.Br). In het klooster wordt nog geleefd volgens het Kapucijner ritme en traditie. Dat betekent dat er drie keer per dag een getijdengebed plaats vindt, waar u bij aan mag sluiten als u dat wilt. Aansluitend aan het gebed worden de maaltijden geserveerd in onze authentieke refter. Wij verwachten van onze gasten dat zij het kloosterritme respecteren. Daarom is onze receptie slechts geopend tussen 8 uur 's morgens en 8 uur 's avonds (8-20 uur). Het klooster zelf sluit om 22.30 uur. U moet voor die tijd binnen zijn!! Kijk ook op onze

website.

Avant Spirit beheert het klooster, waarin een actieve woongroep leeft. De woongroep is ook uw gastheer tijdens uw verblijf. Wij zijn een centrum voor stilte, bewustwording en ontwikkeling. Onze belangrijkste activiteit is het bieden van onderdak aan pelgrims (wandelaars en fietsers met een doel). Avant Spirit verzorgt daarnaast trainingen en cursussen op het gebied van rust en stilte en leiderschap. Maar er zijn ook speciale programma's ghericht op pelgrims, zoals "Leren Pelgrimeren", oriëntatieweekenden voor pelgrimeren e.d. Zie onze website voor de speciale pelgrimstarieven en programma's.

Het klooster ligt in het buitengebied van Velp, vlak bij de Maasddijk en het gehucht Keent. Een ideale plek voor wandel- en fietstochten in de omgeving: vele gemarkeerde routes. Ook is er wekelijks een wandeling vanuit het klooster. Bovendien ligt het klooster aan diverse wandelroutes, zoals het streekpad Nijmegen en de Walk of Wisdom.

Je kunt bij ons logeren in een een- of tweepersoons kamer of in de slaapzaal (tegen gereduceerd tarief). De overnachtingskamers bevinden zich in het gasterverblijf Dormitorium van het Clarahuis. In totaal beschikken we over 12 eenvoudige kamers. Alle kamers beschikken over een wastafel op de kamer; de douches en toiletten zijn gemeenschappelijk op de gang. Het ontbijt is standaard bij de prijs inbegrepen. Wil je een lunch meenemen voor onderweg, of een warme maaltijd mee-eten. Dat kan natuurlijk ook.

Reserveren: het is aan te raden minimaal een dag tevoren even te reserveren. Niet alleen kunnen wij dan je kamer netjes op orde maken, je weet ook zeker dat er plek is.

Bij je aankomst 's middags kun je aansluiten voor de warme avondmaaltijd om 18.30 uur. Geef dat svp ook even door. De kosten hiervoor zijn € 18,00 voor een 3 gangen maaltijd. Lunch voor onderweg: als je wilt kun je voor € 5,00 een lunchpakketje mee nemen voor onderwe (boterhammen, krentenbol, pakje drinken en stuk fruit).

Je mag ook deelnemen aan de getijdemeditaties van het klooster. Dat is vlak voor de maaltijden. En je hebt de mogelijkheid om te genieten van de stilte in onze tuin. Of loop de meditatieve luisterwandeling met begeleidende teksten en muziek (vraag ernaar in het klooster).



21 - Afstand langs route: 166.42 km



Afbeelding 31: de Brabantse Hoeve



Afbeelding 32: de Brabantse Hoeve



Afbeelding 33: de Brabantse Hoeve



Afbeelding 34: de Brabantse Hoeve

De Brabantse Hoeve is een authentieke boerderij met sfeervolle hotelkamers, een stijlvolle vergaderruimte, gezellig koffiehuis en een fraai terras. Geheel in de stijl van honderd jaar geleden, maar voorzien van alle moderne gemakken. Daarnaast zijn wij een officiële trouwlocatie van de gemeente Uden. Vele bruidsparen kiezen ervoor om in deze unieke sfeer elkaar het jawoord te geven. De boerderijtuin met uitzicht op grazende paarden maken deze locatie extra bijzonder.

Rust, vrijheid en Brabantse gemoedelijkheid staan hier centraal.

De Brabantse Hoeve is het hele jaar geopend en biedt ruimte aan zakenmensen, vriendengroepen, families, fietsers, wandelaars en natuurliefhebbers. Beleef het pure Brabantse leven in deze geweldige hoeve.

ook laag en nat land. Het gebied biedt goede leefomstandigheden voor uiteenlopende plantensoorten, kikkers, padden, hagedissen, vogels, zoogdieren en een grote rijkdom aan paddenstoelen. Elk seizoen is er van alles te zien en te ontdekken!



Ven met picknick tafel

Unnamed Road, 5469 Erp, Noord-Brabant

22

- Afstand langs route: 179.43 km



Afbeelding 35: Ven met picknick tafel (Bron: *Avontuurlijke Wandelingen.nl*)



Afbeelding 36: Ven met picknick tafel (Bron: *Avontuurlijke Wandelingen.nl*)

Eén van de mooie plekjes om te picknicken in het Hurkske.

Onderdeel van de wandeling "Verrassende boswandeling vanuit de Boswachter in Erp door het Hurkske".

Het Hurkske is een 180 hectare groot gebied met vennen, stuifduinen, heide, naaldbos, loofbos maar

Vind de route op RouteYou

Bekijk op mobiel



&raeyiep



Eendje huren 5 Duinen & Rijn route

Door Eendje Huren

BEKIJK OP MOBIEL



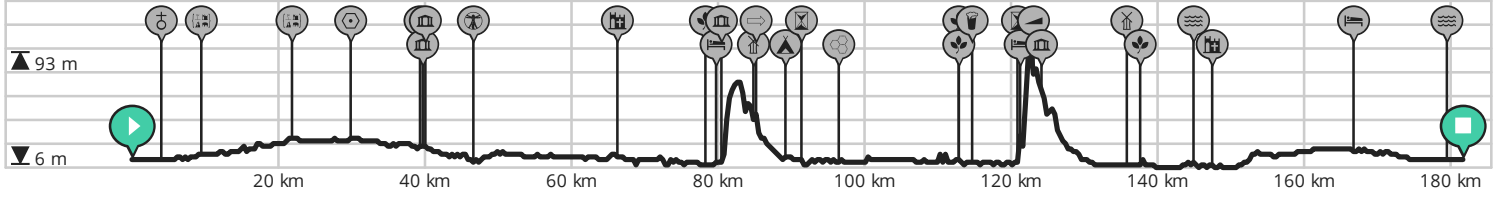
↔ Lengte: 181.5 km

📍 Kapelstraat 11, 5469 NC Boerdonk, Nederland

📈 Stijging: 343 m

📍 Hospesstraatje 12, 5469 NB Boerdonk, Nederland

📊 Moeilijkheidsgraad: 5/10





Eendje huren 5 Duinen & Rijn route

Bekijk op mobiel

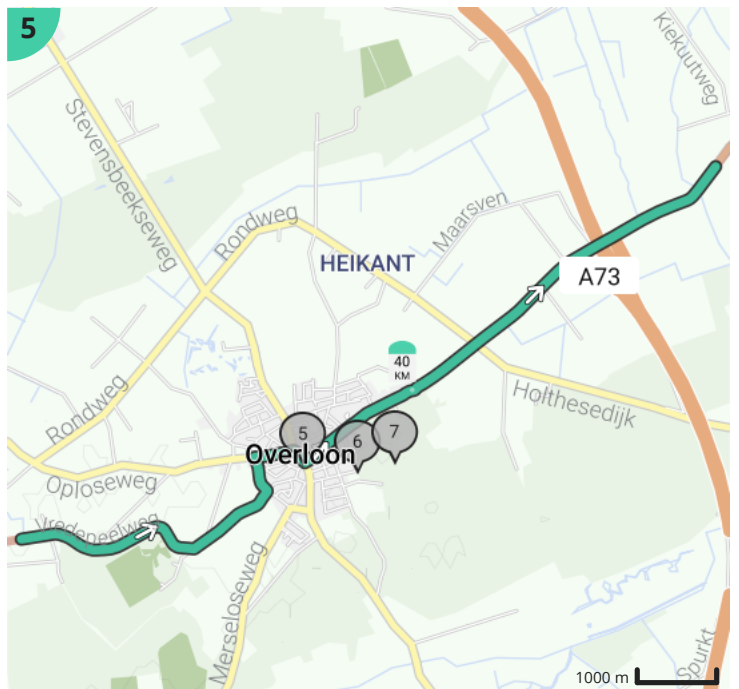
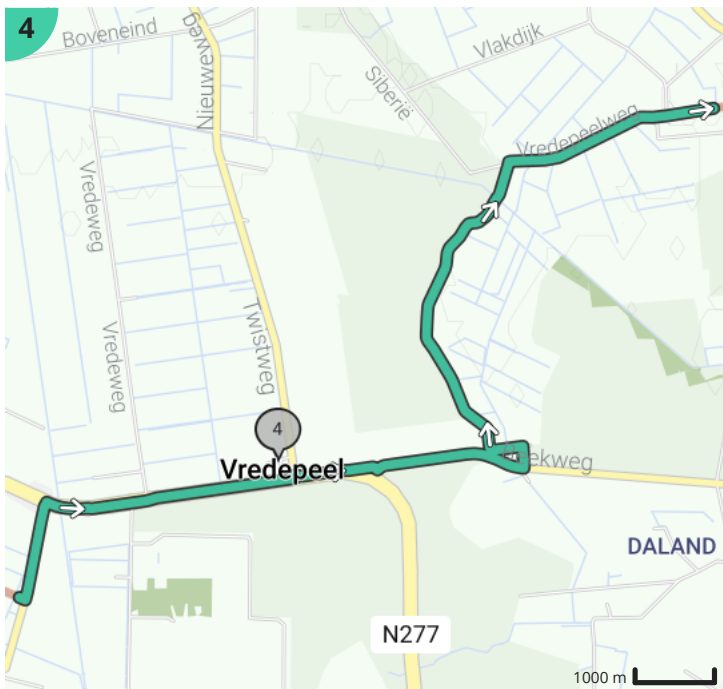
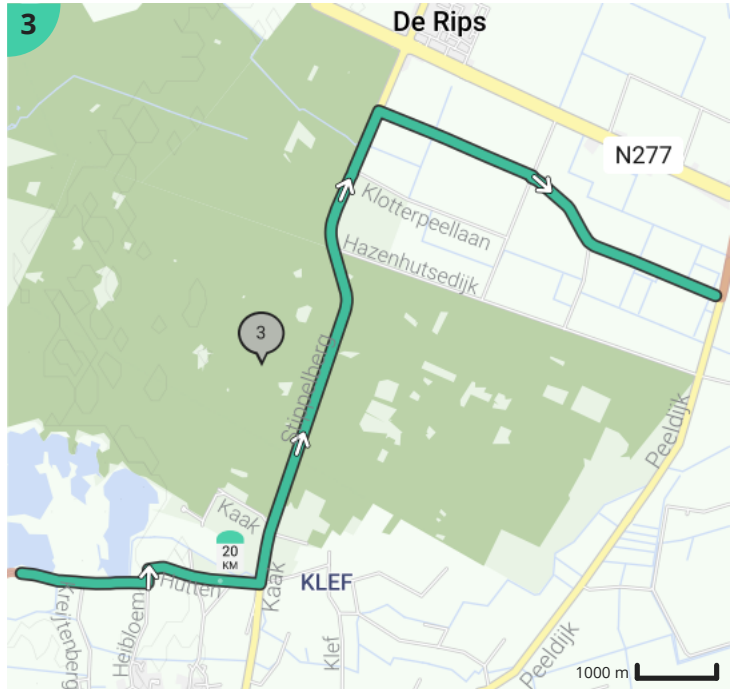
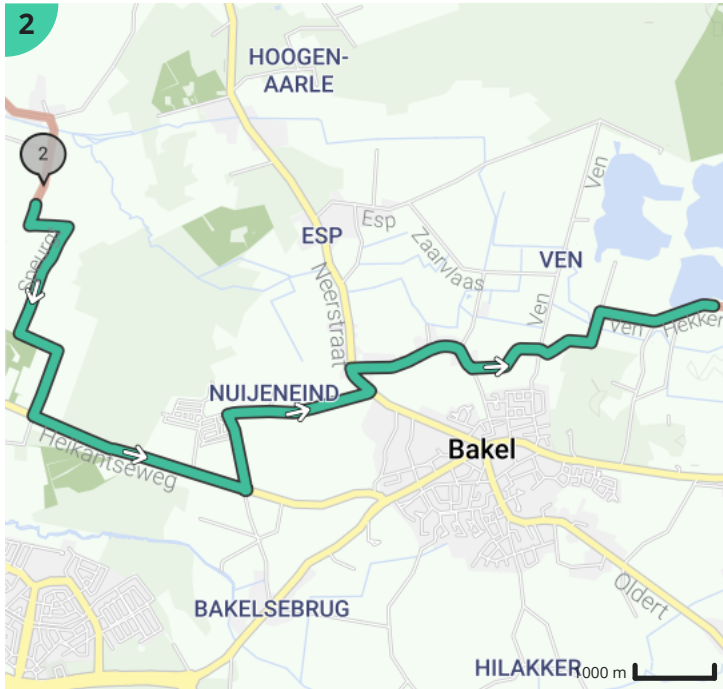
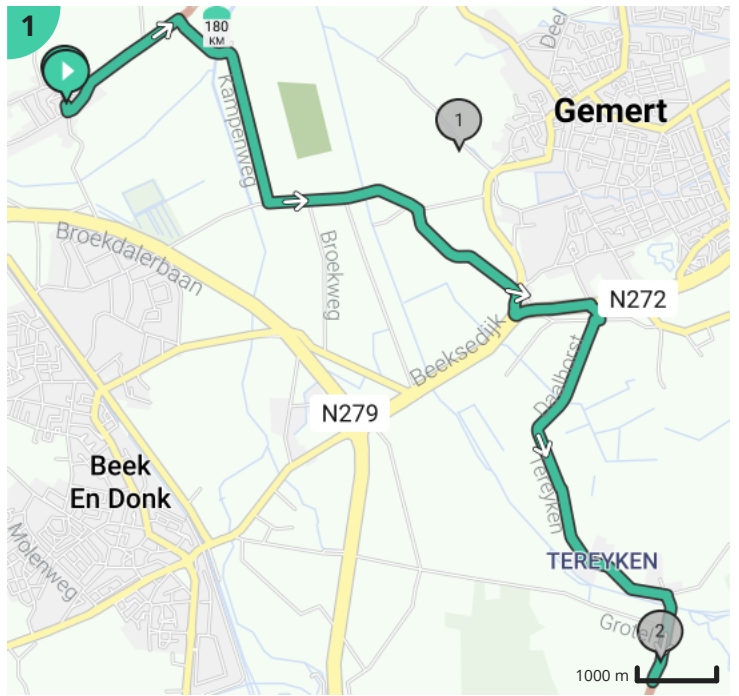


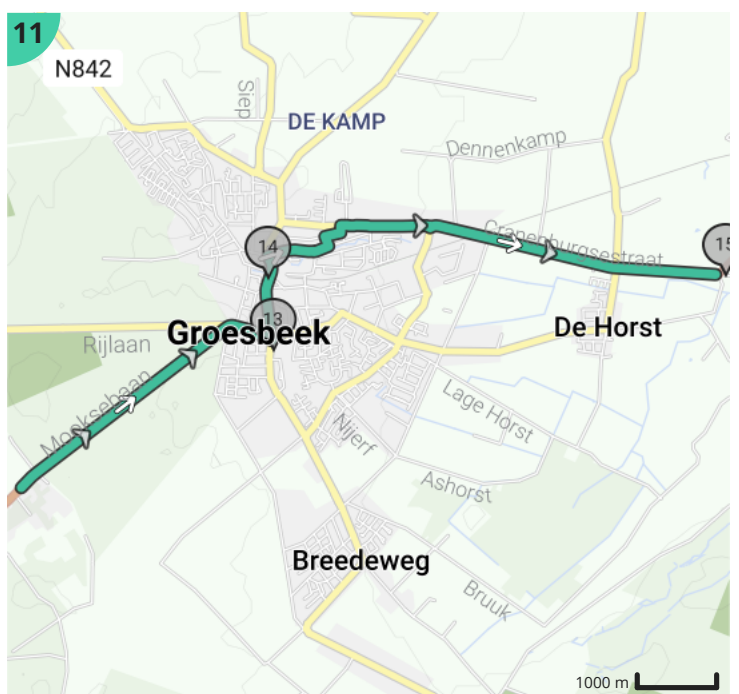
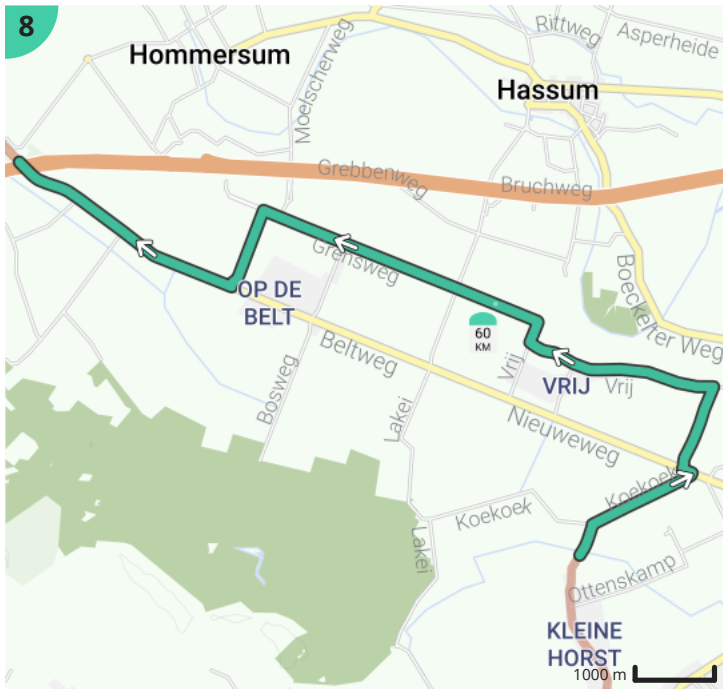
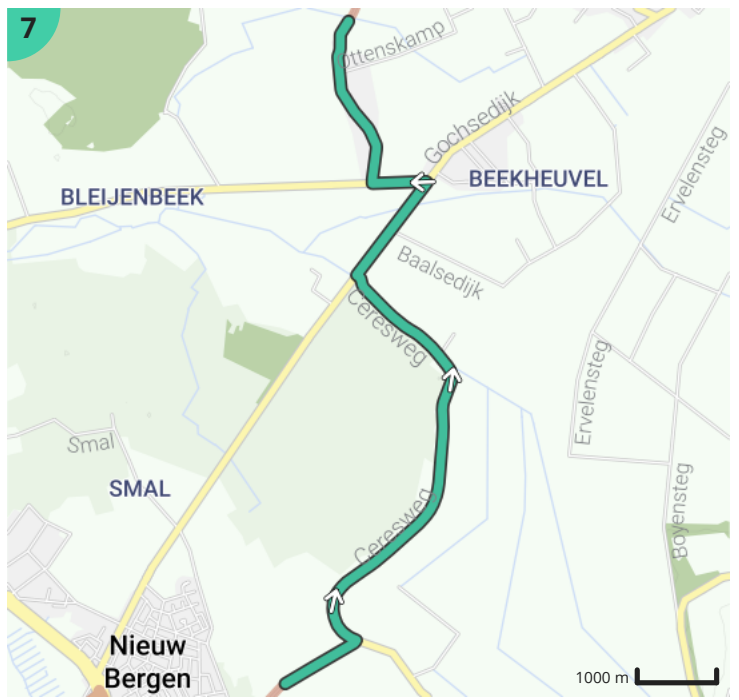
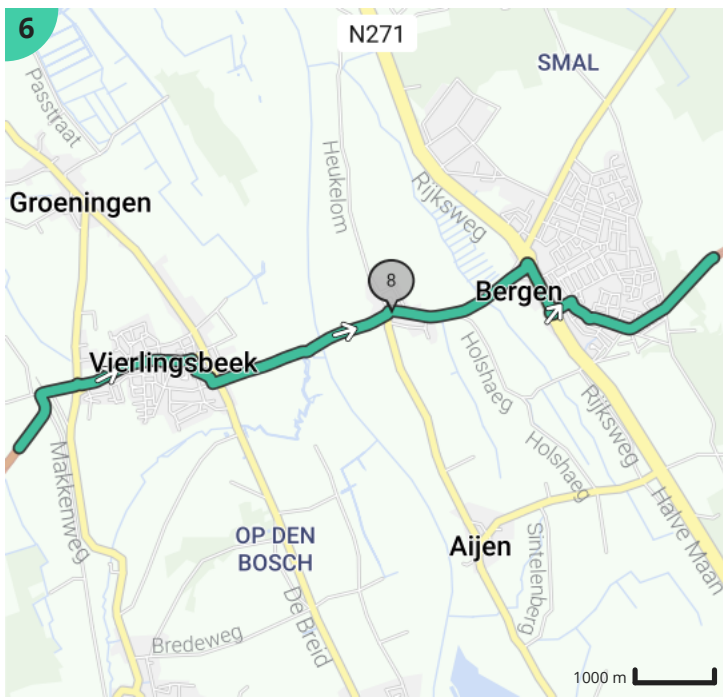
Door Eendje Huren

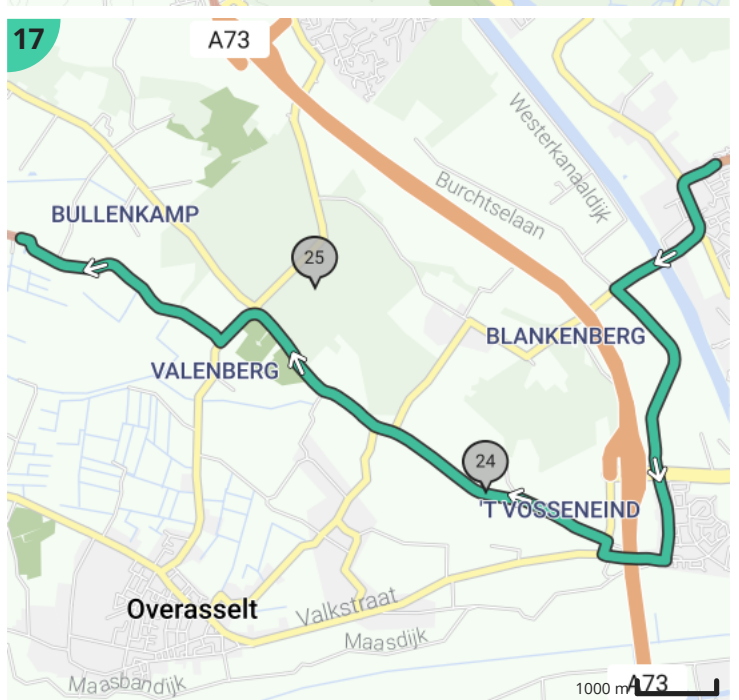
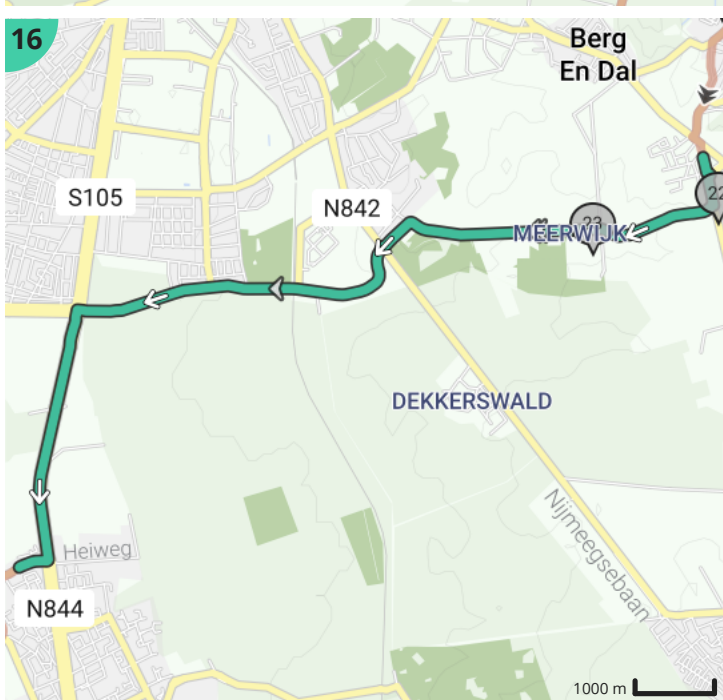
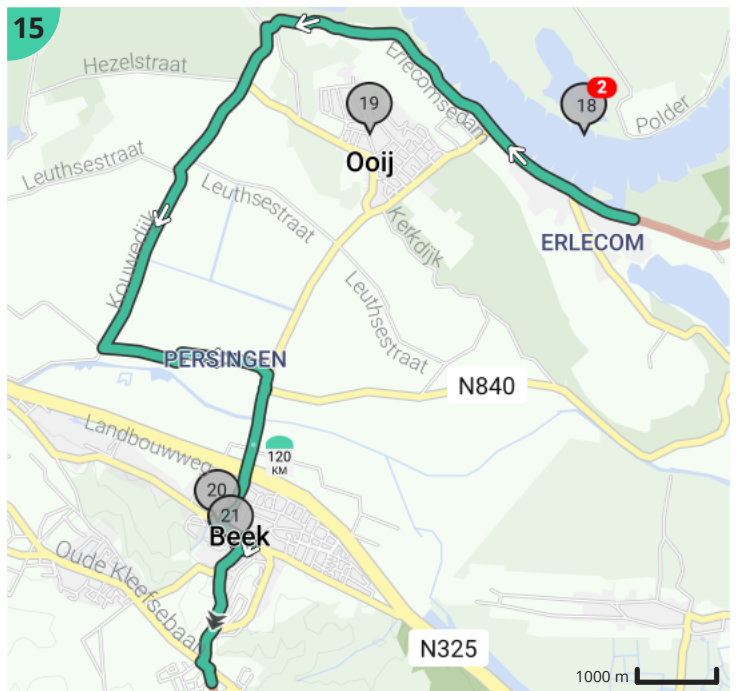
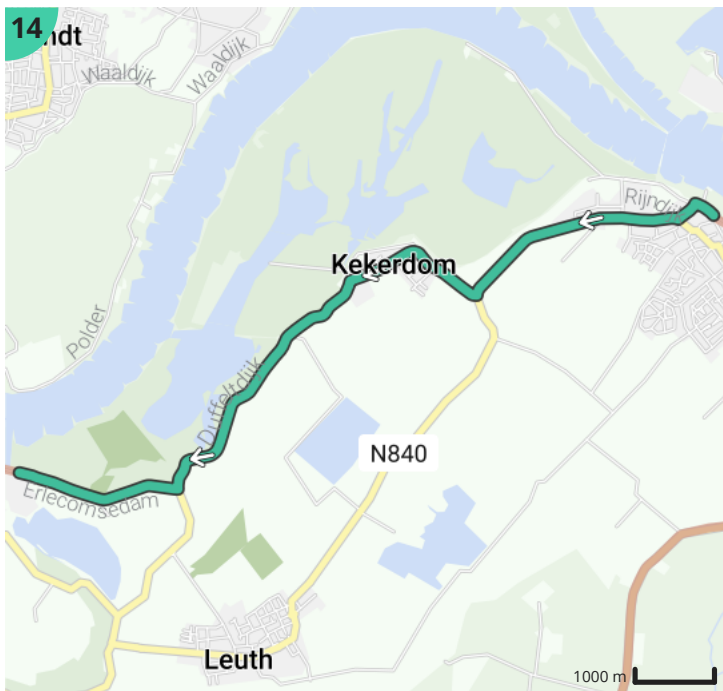
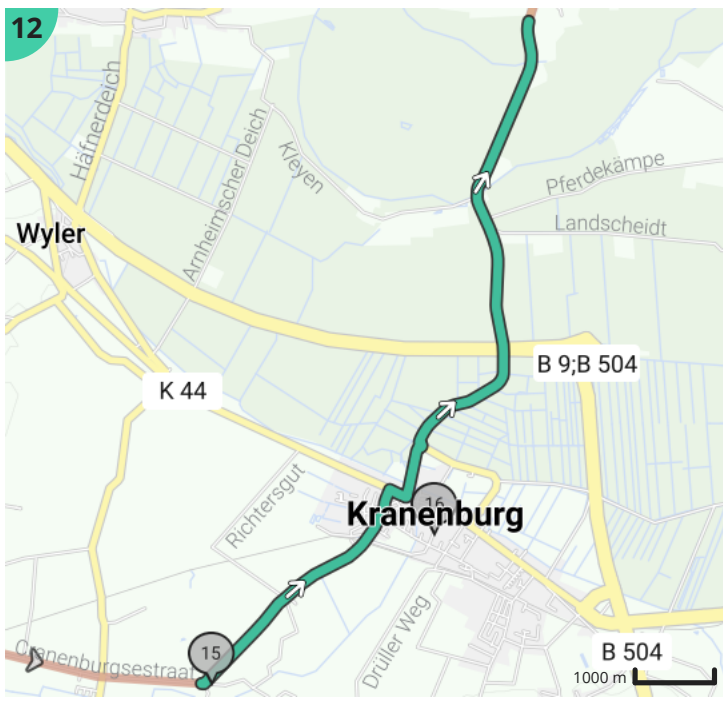
- Lengte: 181.5 km
- Stijging: 343 m
- Moeilijkheidsgraad: 5/10
- Kapelstraat 11, 5469 NC Boerdonk, Nederland
- Hospesstraatje 12, 5469 NB Boerdonk, Nederland

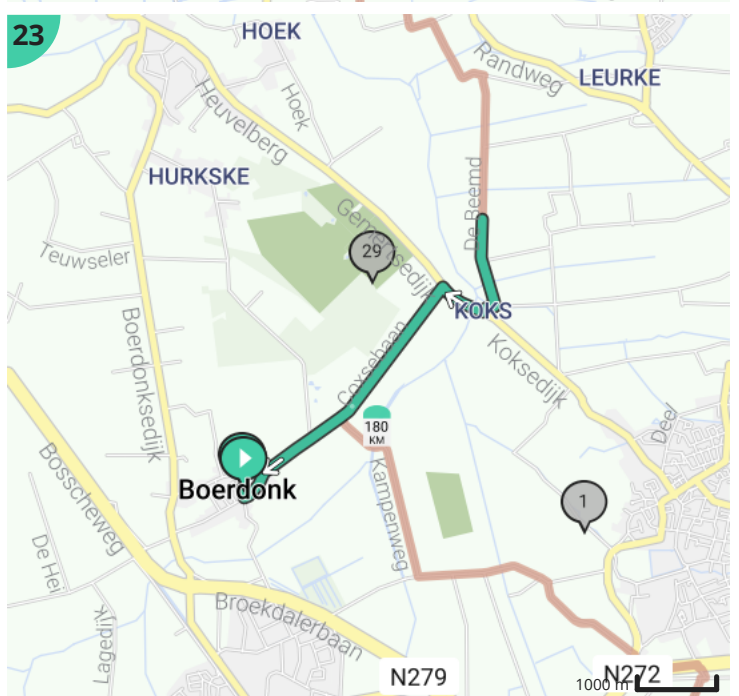
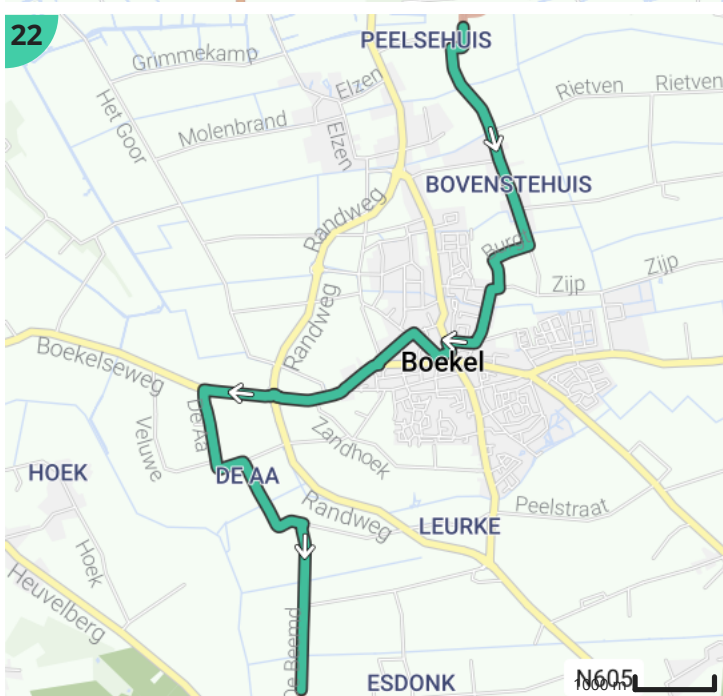
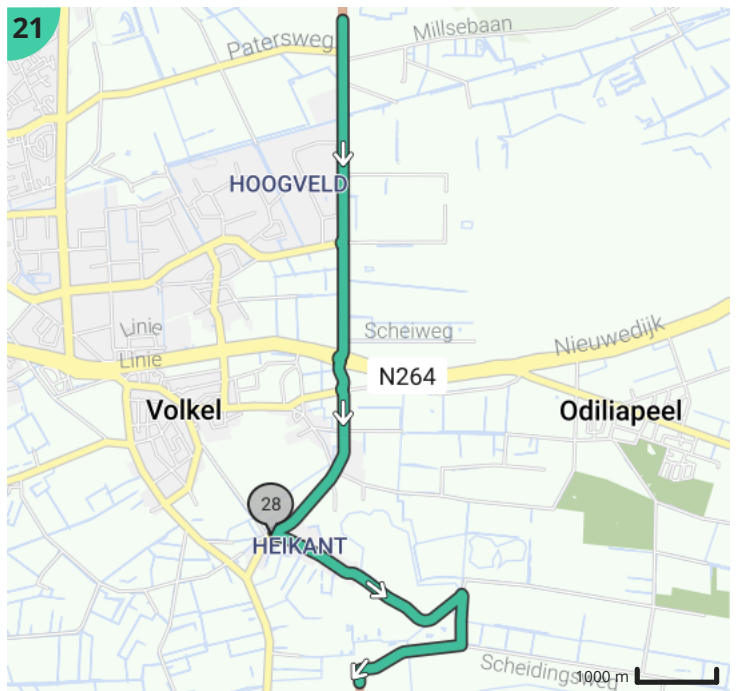
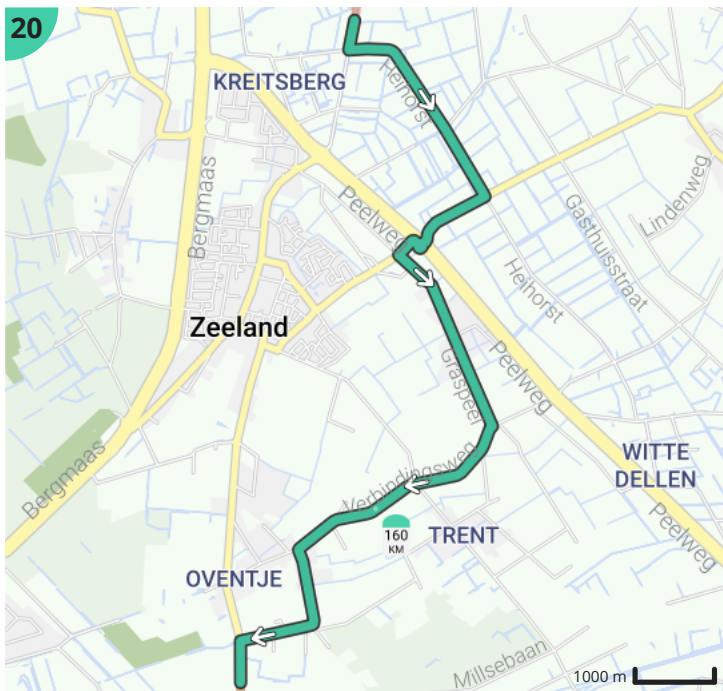
Legende































- Route
- Bezienswaardigheid
- Steilheid van beklimming
- Steilheid van afdaling






































































































































Totaal	Type	Kaart- nummer	Informatie	Uurrooster 60 km/h	Volgende
0.0 km		1	Kapelstraat	0 min	50 m
0.05 km		1	Sla links af op Tolentijnstraat (Erp)	0 min	240 m
0.29 km		1	Ga rechtdoor op Coxsebaan (Erp)	0 min	867 m
1.16 km		1	Sla rechts af op Hoeveleekweg (Erp)	1 min	398 m
1.56 km		1	Ga rechtdoor op Kampenweg (Beek en Donk)	1 min	1.27 km
2.82 km		1	Sla links af op Vonderweg-Oost (Beek en Donk)	2 min	722 m
3.54 km		1	Ga rechtdoor op Walgraafseweg (Beek en Donk)	3 min	457 m
4.0 km		1	Sint Joriskapel		
4.0 km		1	Sla rechts af op Hazeldonklaan (Gemert)	4 min	1.04 km
5.04 km		1	Sla rechts af op West-om (Gemert)	5 min	142 m
5.19 km		1	Neem afslag 3 op de rotonde op Zuid-Om, N272 (Gemert)	5 min	616 m
5.8 km		1	Sla rechts af op Groenendaal (Gemert)	5 min	142 m
5.94 km		1	Sla rechts af op Broekstraat (Gemert)	5 min	40 m
5.99 km		1	Sla links af op Daalhorst (Gemert)	5 min	954 m
6.94 km		1	Links afbuigen op Tereyken (Gemert)	6 min	1.75 km
8.69 km		1	Sla rechts af op Grotel (De Mortel)	8 min	843 m
9.19 km		1	Grotels Hof		
9.53 km		2	Sla scherp links af op Speurgt (Bakel)	9 min	1.5 km
11.04 km		2	Sla rechts af op Grotelseheide (Bakel)	11 min	526 m
11.56 km		2	Sla links af op Heikantseweg (Bakel)	11 min	1.28 km
12.85 km		2	Ga rechtdoor op Beemd (Helmond)	12 min	416 m
13.26 km		2	Neem afslag 2 op de rotonde op Nuijeneind (Bakel)	13 min	617 m
13.88 km		2	Sla rechts af op Nuijeneind (Bakel)	13 min	1.11 km
14.99 km		2	Sla links af op Neerstraat (Bakel)	14 min	231 m
15.22 km		2	Sla scherp rechts af op Geneneind (Bakel)	15 min	881 m
16.1 km		2	Ga rechtdoor op Bernhardstraat (Bakel)	16 min	151 m
16.25 km		2	Sla links af op Zand (Bakel)	16 min	1.25 km
17.5 km		2	Sla rechts af op Ven (Bakel)	17 min	1.85 km
19.35 km		3	Sla links af op Heibloem (Milheeze)	19 min	103 m
19.46 km		3	Sla rechts af op Hutten (Milheeze)	19 min	860 m
































20.32 km		3	Sla links af op Kaak (Milheeze)	20 min	450 m
20.77 km		3	Ga rechtdoor op Stippelberg (Milheeze)	20 min	2.2 km
21.72 km		3	De Blikken Emmer		
22.97 km		3	Ga rechtdoor op Kruisberglaan (De Rips)	22 min	1.11 km
24.08 km		3	Sla rechts af op Minister Rommedreef (De Rips)	24 min	1.26 km
25.34 km		3	Sla rechts af op Eiermijndreef (De Rips)	25 min	14 m
25.35 km		3	Sla links af op Jodenpeeldreef (De Rips)	25 min	1.75 km
27.11 km		4	Sla links af op Landmeter van Beurdenweg (De Rips)	27 min	757 m
27.87 km		4	Sla rechts af op Burgemeester van de Wildenberglaan, N277 (De Rips)	27 min	74 m
27.94 km		4	Ga rechtdoor op Ripseweg, N277 (Vredepeel)	27 min	1.83 km
29.65 km		4	Vredepeel		
29.77 km		4	Sla links af op Twistweg (Vredepeel)	29 min	21 m
29.79 km		4	Sla rechts af op Ripseweg (Vredepeel)	29 min	630 m
30.42 km		4		30 min	10 m
30.44 km		4	Sla links af op Beekweg (Vredepeel)	30 min	1.14 km
31.58 km		4	Sla links af op Zwartwater (Vredepeel)	31 min	165 m
31.74 km		4	Sla links af op Zwartwater (Vredepeel)	31 min	285 m
32.03 km		4	Ga rechtdoor op Kuulenweg (Vredepeel)	32 min	2.24 km
34.27 km		4		34 min	269 m
34.53 km		4	Sla rechts af op Vredepeelweg (Overloon)	34 min	3.09 km
37.62 km		5	Links afbuigen op Helderseweg (Overloon)	37 min	995 m
38.62 km		5	Sla rechts af op Irenestraat (Overloon)	38 min	303 m
38.92 km		5	Sla rechts af op 14 Oktoberplein (Overloon)	38 min	128 m
39.03 km		5	Overloon		
39.05 km		5	Sla links af op Vierlingsbeekseweg (Overloon)	39 min	2.42 km
39.45 km		5	Oorlogs- en Verzetsmuseum Nat		
39.79 km		5	Oorlogsmuseum Overloon		
41.47 km		5	Ga rechtdoor op Overloonseweg (Overloon)	41 min	1.93 km
43.39 km		6	Rechts afbuigen op Hattertweg (Vierlingsbeek)	43 min	296 m
43.69 km		6	Sla rechts af op Spoorstraat (Vierlingsbeek)	43 min	665 m
44.35 km		6	Sla rechts af op Spoorstraat (Vierlingsbeek)	44 min	247 m
































44.6 km		6	Sla rechts af op Pastoor Jansenstraat (Vierlingsbeek)	44 min	98 m
44.7 km		6	Sla links af op Kreupelstraat (Vierlingsbeek)	44 min	164 m
44.86 km		6	Sla links af op Laurentiusstraat (Vierlingsbeek)	44 min	798 m
45.66 km		6	Ga rechtdoor op Veerdienst Vierlingsbeek – Bergen (Vierlingsbeek)	45 min	153 m
45.82 km		6	Ga rechtdoor op Maasstraat (Bergen)	45 min	477 m
46.29 km		6	Links afbuigen op Oude Kerkstraat (Bergen)	46 min	28 m
46.32 km		6	Sla rechts af op Kerkstraat (Bergen)	46 min	976 m
46.34 km		6	Kunsthuis De Bakkerij		
47.3 km		6	Ga rechtdoor op Daem van Kekenstraat (Bergen)	47 min	204 m
47.5 km		6	Neem afslag 1 op de rotonde op Rijksweg, N271 (Bergen)	47 min	403 m
47.91 km		6	Neem afslag 2 op de rotonde op Den Asseldonk (Bergen)	47 min	227 m
48.13 km		6	Sla rechts af op Jeroen Boschstraat (Bergen)	48 min	223 m
48.36 km		6	Rechts afbuigen op Vogellaan (Bergen)	48 min	600 m
48.96 km		6	Links afbuigen op Ontginningsweg (Bergen)	48 min	1.17 km
50.12 km		7	Sla links af op Ceresweg (Bergen)	50 min	3.49 km
53.61 km		7	Sla rechts af op Gochsedijk (Bergen)	53 min	879 m
54.49 km		7	Sla links af op Horsterbeekweg (Siebengewald)	54 min	417 m
54.91 km		7	Sla rechts af op Kleine Horsterweg (Siebengewald)	54 min	1.58 km
56.49 km		8	Sla rechts af op Koekoek (Siebengewald)	56 min	854 m
57.35 km		8	Sla links af op Nieuweweg (Siebengewald)	57 min	78 m
57.42 km		8	Sla rechts af op Flieraijseweg (Siebengewald)	57 min	667 m
58.09 km		8	Sla scherp links af op Vrij (Siebengewald)	58 min	1.46 km
59.55 km		8	Sla rechts af op Grensweg (Siebengewald)	59 min	2.41 km
61.96 km		8	Sla links af op Beltweg (Siebengewald)	1 h 1 min	631 m
62.59 km		8	Sla scherp rechts af op Beltweg (Siebengewald)	1 h 2 min	2.07 km
64.67 km		9	Neem afslag 2 op de rotonde op Siebengewaldseweg (Heijen)	1 h 4 min	3.91 km
66.07 km		9	Maria Roepaan		
68.58 km		9	Sla links af op Sint Janstraat, N291 (Ottersum)	1 h 8 min	120 m
68.7 km		9	Sla rechts af op Eikenwal (Ottersum)	1 h 8 min	274 m
68.97 km		9	Sla rechts af op Bredeweg (Ottersum)	1 h 8 min	783 m

69.76 km		9	Sla scherp links af op Aaldonksestraat (Ottersum)	1 h 9 min	1.29 km
71.04 km		9	Sla rechts af op Horsestraat (Ottersum)	1 h 11 min	32 m
71.08 km		9	Sla links af op Kroefsestraat (Ottersum)	1 h 11 min	526 m
71.6 km		9	Ga rechtdoor op Driekronenstraat (Gennep)	1 h 11 min	100 m
71.7 km		9	Sla links af op Driekronenstraat (Milsbeek)	1 h 11 min	3.58 km
75.29 km		10	Ga rechtdoor op Heikantseweg (Middelaar)	1 h 15 min	1.04 km
76.33 km		10	Sla scherp rechts af op Witteweg (Middelaar)	1 h 16 min	118 m
76.45 km		10	Sla links af op Katerbosseweg (Middelaar)	1 h 16 min	1.65 km
77.93 km		10	Mookerheide		
78.1 km		10	Sla rechts af op Lambertusweg (Middelaar)	1 h 18 min	226 m
78.32 km		10	Ga rechtdoor op Meulenbroekstraat (Middelaar)	1 h 18 min	813 m
79.14 km		10	Sla rechts af op Cuijksesteeg (Middelaar)	1 h 19 min	535 m
79.58 km		10	B&B Mook		
79.67 km		10	Sla links af op Mortel (Mook)	1 h 19 min	84 m
79.76 km		10	Sla rechts af op Pastoor Fabritiusstraat (Mook)	1 h 19 min	496 m
80.25 km		10	Sla rechts af op Groesbeekseweg (Mook)	1 h 20 min	4.12 km
80.25 km		10	Museum Jacques van Mourik		
84.38 km		11	Ga rechtdoor op Mooksebaan (Groesbeek)	1 h 24 min	119 m
84.5 km		11	Neem afslag 3 op de rotonde op Pannenstraat (Groesbeek)	1 h 24 min	688 m
84.52 km		11	"De Zuidmolen" Groesbeek		
85.02 km		11	Liberation Route #10 - Groesbeek		
85.19 km		11	Sla scherp rechts af op Hoflaan (Groesbeek)	1 h 25 min	358 m
85.54 km		11	Houd links aan op Hoflaan (Groesbeek)	1 h 25 min	117 m
85.66 km		11	Sla links af op Secretaris Luijbenstraat (Groesbeek)	1 h 25 min	78 m
85.74 km		11	Sla rechts af op van Nispenstraat (Groesbeek)	1 h 25 min	123 m
85.86 km		11	Sla links af op Pastoor Roversstraat (Groesbeek)	1 h 25 min	55 m
85.92 km		11	Sla rechts af op Cranenburgsestraat (Groesbeek)	1 h 25 min	683 m
86.6 km		11	Sla links af op Cranenburgsestraat (Groesbeek)	1 h 26 min	2.22 km
88.83 km		12	Sla links af op Cranenburgsestraat (Groesbeek)	1 h 28 min	1.53 km
88.89 km		12	Mini-Camping 't Smokkelpad		
90.36 km		12	Ga rechtdoor op Hettsteeg (Kranenburg)	1 h 30 min	545 m

90.91 km		12	Sla rechts af op Nimweger Straße, K 44 (Kranenburg)	1 h 30 min	121 m
91.03 km		12	Neem afslag 2 op de rotonde op Tiggelstraße, K 2 (Kranenburg)	1 h 31 min	417 m
91.06 km		12	Kranenburg		
91.44 km		12	Neem afslag 2 op de rotonde op Tiggelstraße, K 2 (Kranenburg)	1 h 31 min	4.04 km
95.49 km		13	Links afbuigen op Mittelweg (Kranenburg)	1 h 35 min	171 m
95.66 km		13	Sla links af op Mittelweg (Kranenburg)	1 h 35 min	28 m
95.69 km		13	Sla rechts af op Effertsweg (Kranenburg)	1 h 35 min	522 m
96.21 km		13	Ga rechtdoor op Welligenpaß (Kranenburg)	1 h 36 min	603 m
96.26 km		13	De Duffelt		
96.81 km		13	Sla links af op Millinger Straße, K 2 (Kranenburg)	1 h 36 min	1.33 km
98.14 km		13	Ga rechtdoor op K 2 (Kranenburg)	1 h 38 min	710 m
98.85 km		13	Ga rechtdoor op Nieler Straße, K 2 (Kleef)	1 h 38 min	2.74 km
101.59 km		13	Sla links af op Klever Straße, K 3 (Kleef)	1 h 41 min	2.06 km
103.65 km		13	Sla rechts af op Paulus Potterstraat (Millingen aan de Rijn)	1 h 43 min	120 m
103.77 km		13	Sla links af op Mesdagstraat (Millingen aan de Rijn)	1 h 43 min	69 m
103.84 km		13	Sla rechts af op Frans Halsstraat (Millingen aan de Rijn)	1 h 43 min	171 m
104.01 km		13	Sla links af op Wethouder Arntzstraat (Millingen aan de Rijn)	1 h 44 min	253 m
104.27 km		13	Sla rechts af op Steenstraat (Millingen aan de Rijn)	1 h 44 min	268 m
104.54 km		13	Sla rechts af op Rijndijk (Millingen aan de Rijn)	1 h 44 min	941 m
105.48 km		14	Houd links aan op Rijndijk (Millingen aan de Rijn)	1 h 45 min	129 m
105.61 km		14	Sla links af op Rivierstraat (Millingen aan de Rijn)	1 h 45 min	177 m
105.79 km		14	Sla rechts af op Heerbaan (Millingen aan de Rijn)	1 h 45 min	668 m
106.45 km		14	Ga rechtdoor op Heerbaan, N840 (Millingen aan de Rijn)	1 h 46 min	542 m
107.0 km		14	Ga rechtdoor op Botsestraat, N840 (Kekerdom)	1 h 46 min	533 m
107.53 km		14	Sla rechts af op Weverstraat (Kekerdom)	1 h 47 min	1.12 km
108.65 km		14	Links afbuigen op Duffeltdijk (Kekerdom)	1 h 48 min	2.18 km
110.83 km		14	Sla rechts af op Erlecomsedam (Leuth)	1 h 50 min	4.62 km
112.58 km		15	Wolhandkrab		
112.64 km		15	Oeverwal Vossegat		
114.61 km		15	Café Restaurant De Vink		

115.44 km		15	Sla links af op Kruisstraat (Ooij)	1 h 55 min	1.19 km
116.63 km		15	Ga rechtdoor op Leuthsestraat (Ooij)	1 h 56 min	109 m
116.74 km		15	Sla links af op Kouwedijk (Ooij)	1 h 56 min	1.48 km
118.22 km		15	Sla scherp links af op Persingensestraat (Persingen)	1 h 58 min	1.34 km
119.56 km		15	Sla rechts af op Sint Hubertusweg (Persingen)	1 h 59 min	103 m
119.66 km		15	Neem afslag 1 op de rotonde op Sint Hubertusweg, N840 (Persingen)	1 h 59 min	1.03 km
120.69 km		15	Sla rechts af op Verbindingsweg (Beek)	2 h 0 min	116 m
120.78 km		15	Liberation Route #12 - Beek		
120.81 km		15	Sla links af op Rijksstraatweg (Beek)	2 h 0 min	329 m
120.98 km		15	B&B Pastorie Beek		
121.14 km		15	Sla scherp rechts af op Nieuwe Holleweg (Beek)	2 h 1 min	56 m
121.2 km		15	Rechts afbuigen op Nieuwe Holleweg (Beek)	2 h 1 min	64 m
121.26 km		15	Sla links af op Nieuwe Holleweg (Beek)	2 h 1 min	209 m
121.47 km		15	Links afbuigen op Nieuwe Holleweg (Beek)	2 h 1 min	456 m
121.93 km		15	Sla scherp rechts af op Nieuwe Holleweg (Beek)	2 h 1 min	308 m
122.24 km		15	Sla links af op Oude Kleefsebaan (Berg en Dal)	2 h 2 min	81 m
122.32 km		16	Sla rechts af op Zevenheuvelenweg (Berg en Dal)	2 h 2 min	224 m
122.54 km		16	Houd links aan op Zevenheuvelenweg (Berg en Dal)	2 h 2 min	32 m
122.57 km		16	Sla rechts af op Zevenheuvelenweg (Berg en Dal)	2 h 2 min	11 m
122.59 km		16	Ga rechtdoor op Zevenheuvelenweg, N841 (Berg en Dal)	2 h 2 min	226 m
122.81 km		16	Sla rechts af op Meerwijkselaan (Berg en Dal)	2 h 2 min	2.65 km
122.81 km		16	Engelenberg		
123.79 km		16	Afrika Museum		
125.46 km		16	Neem afslag 0 op de rotonde op N842 (Heilig Landstichting)	2 h 5 min	4 m
125.46 km		16	Links afbuigen op Sionsweg, S100 (Heilig Landstichting)	2 h 5 min	920 m
126.39 km		16	Ga rechtdoor op Scheidingsweg, S100 (Nijmegen)	2 h 6 min	1.68 km
128.07 km		16	Ga rechtdoor op Grootstalselaan, S100 (Nijmegen)	2 h 8 min	13 m
128.08 km		16	Sla links af op Sint Annastraat, S105 (Nijmegen)	2 h 8 min	118 m
128.2 km		16	Rechts afbuigen op Rijksweg, N844 (Nijmegen)	2 h 8 min	1.8 km
130.0 km		16	Neem afslag 1 op de rotonde op Droogsestraat (Malden)	2 h 10 min	931 m

130.93 km		17	Rechts afbuigen op Blankenbergseweg (Malden)	2 h 10 min	752 m
131.68 km		17	Sla links af op Looistraat (Heumen)	2 h 11 min	2.27 km
133.96 km		17	Sla rechts af op Dorpstraat (Heumen)	2 h 13 min	479 m
134.44 km		17	Sla rechts af op Jan J. Ludenlaan, N846 (Heumen)	2 h 14 min	103 m
134.54 km		17	Sla links af op Vosseneindseweg (Heumen)	2 h 14 min	3.26 km
135.54 km		17	Joannusmolen		
137.47 km		17	Dierenleven		
137.8 km		17	Ga rechtdoor op Sint Walrickweg (Overasselt)	2 h 17 min	342 m
138.15 km		17	Sla rechts af op Schatkuilsestraat (Overasselt)	2 h 18 min	1.17 km
139.32 km		17	Ga rechtdoor op Zandbergseweg (Wijchen)	2 h 19 min	558 m
139.88 km		18	Links afbuigen op Boskant (Wijchen)	2 h 19 min	615 m
140.49 km		18	Sla links af op Boskantse Broekstraat (Wijchen)	2 h 20 min	2.07 km
142.57 km		18	Sla links af op Graafseweg, N324 (Wijchen)	2 h 22 min	1.65 km
144.22 km		18	Ga rechtdoor op Arnoud van Gelderweg, N324 (Grave)	2 h 24 min	790 m
144.56 km		18	Gemaal van Sasse		
145.01 km		18		2 h 25 min	4 m
145.01 km		18	Ga rechtdoor op Arnoud van Gelderweg, N324 (Grave)	2 h 25 min	443 m
145.46 km		18	Sla scherp rechts af op Henri Dunantsingel (Grave)	2 h 25 min	234 m
145.69 km		18	Sla rechts af op Hertogsgraafsingel (Grave)	2 h 25 min	202 m
145.89 km		18	Sla links af op Doctor Wierstraat (Grave)	2 h 25 min	188 m
146.08 km		18	Sla rechts af op Monseigneur Borretweg (Grave)	2 h 26 min	368 m
146.45 km		18	Ga rechtdoor op Bronkhorstweg (Velp)	2 h 26 min	606 m
147.06 km		18	Links afbuigen op Bronkhorstweg (Velp)	2 h 27 min	117 m
147.08 km		18	Emmausklooster		
147.17 km		18	Ga rechtdoor op Pannestaartweg (Velp)	2 h 27 min	2.37 km
149.54 km		19	Sla links af op De Steeg (Reek)	2 h 29 min	1.37 km
150.92 km		19	Sla links af op Noordhoek (Reek)	2 h 30 min	320 m
151.24 km		19	Ga rechtdoor op Monseigneur Borretstraat (Reek)	2 h 31 min	298 m
151.54 km		19	Sla links af op Monseigneur Borretstraat (Reek)	2 h 31 min	556 m
152.09 km		19	Neem afslag 2 op de rotonde op Corridorweg (Reek)	2 h 32 min	1.8 km
153.89 km		19	Ga rechtdoor op Reekseweg (Reek)	2 h 33 min	1.07 km

154.96 km		20	Sla scherp links af op Heihorst (Zeeland)	2 h 34 min	1.64 km
156.6 km		20	Sla rechts af op Langenboomseweg (Zeeland)	2 h 36 min	593 m
157.19 km		20	Neem afslag 2 op de rotonde op Langenboomseweg (Zeeland)	2 h 37 min	71 m
157.26 km		20	Sla rechts af op Langenboomseweg (Zeeland)	2 h 37 min	241 m
157.5 km		20	Sla links af op Graspeel (Zeeland)	2 h 37 min	1.5 km
159.0 km		20	Sla rechts af op Graspeel (Zeeland)	2 h 39 min	1.82 km
160.82 km		20	Sla links af op Achter-Oventje (Zeeland)	2 h 40 min	578 m
161.4 km		20	Rechts afbuigen op Achter-Oventje (Zeeland)	2 h 41 min	565 m
161.97 km		20	Sla links af op Boekesdijk (Zeeland)	2 h 41 min	1.98 km
163.94 km		21	Neem afslag 2 op de rotonde op Zeelandsedijk (Volkel)	2 h 43 min	888 m
164.83 km		21	Neem afslag 0 op de rotonde op N264 (Volkel)	2 h 44 min	4 m
164.84 km		21	Ga rechtdoor op Zeelandsedijk (Volkel)	2 h 44 min	267 m
165.1 km		21	Neem afslag 2 op de rotonde op Zeelandsedijk (Volkel)	2 h 45 min	1.32 km
166.42 km		21	Sla links af op Heikantstraat (Volkel)	2 h 46 min	1.69 km
166.42 km		21	de Brabantse Hoeve		
168.11 km		21	Sla scherp rechts af op Kwabbestraat (Volkel)	2 h 48 min	387 m
168.5 km		21	Sla rechts af op Vosdeel (Boekel)	2 h 48 min	1.14 km
169.64 km		22	Sla links af op Peelsehuis (Boekel)	2 h 49 min	78 m
169.71 km		22	Ga rechtdoor op Bovenstehuis (Boekel)	2 h 49 min	1.54 km
171.26 km		22	Sla rechts af op Burgt (Boekel)	2 h 51 min	515 m
171.77 km		22	Sla rechts af op Burgt (Boekel)	2 h 51 min	61 m
171.84 km		22	Sla links af op Burgtstraat (Boekel)	2 h 51 min	419 m
172.26 km		22	Houd rechts aan op Bernhardstraat (Boekel)	2 h 52 min	220 m
172.48 km		22	Sla links af op Kerkstraat (Boekel)	2 h 52 min	77 m
172.55 km		22	Sla rechts af op Sint Janplein (Boekel)	2 h 52 min	116 m
172.67 km		22	Ga rechtdoor op Meester van Hooffstraat (Boekel)	2 h 52 min	257 m
172.93 km		22	Sla links af op Wilhelminastraat (Boekel)	2 h 52 min	365 m
173.29 km		22	Sla rechts af op Erpseweg (Boekel)	2 h 53 min	852 m
174.15 km		22	Neem afslag 2 op de rotonde op Erpseweg (Boekel)	2 h 54 min	571 m
174.72 km		22	Sla links af op De Aa (Boekel)	2 h 54 min	802 m
175.52 km		22	Sla rechts af op De Aa (Boekel)	2 h 55 min	757 m

176.28 km		22	Sla rechts af op De Beemd (Boekel)	2 h 56 min	2.04 km
178.31 km		23	Sla rechts af op Handelsesteeg (Gemert)	2 h 58 min	123 m
178.44 km		23	Sla rechts af op Koksedijk (Gemert)	2 h 58 min	105 m
178.54 km		23	Ga rechtdoor op Gemertsedijk (Erp)	2 h 58 min	313 m
178.86 km		23	Sla links af op Coxsebaan (Erp)	2 h 58 min	2.32 km
179.43 km		23	Ven met picknick tafel		
181.17 km		23	Ga rechtdoor op Tolentijnstraat (Erp)	3 h 1 min	240 m
181.42 km		23	Sla rechts af op Kapelstraat (Erp)	3 h 1 min	81 m
181.5 km		23	Houd links aan op Hospesstraatje (Erp)	3 h 1 min	0 m
181.5 km		23	Hospesstraatje	3 h 1 min	