

---

# Eendje Huren 2 Kempen

Deze route wordt jou aangeboden door

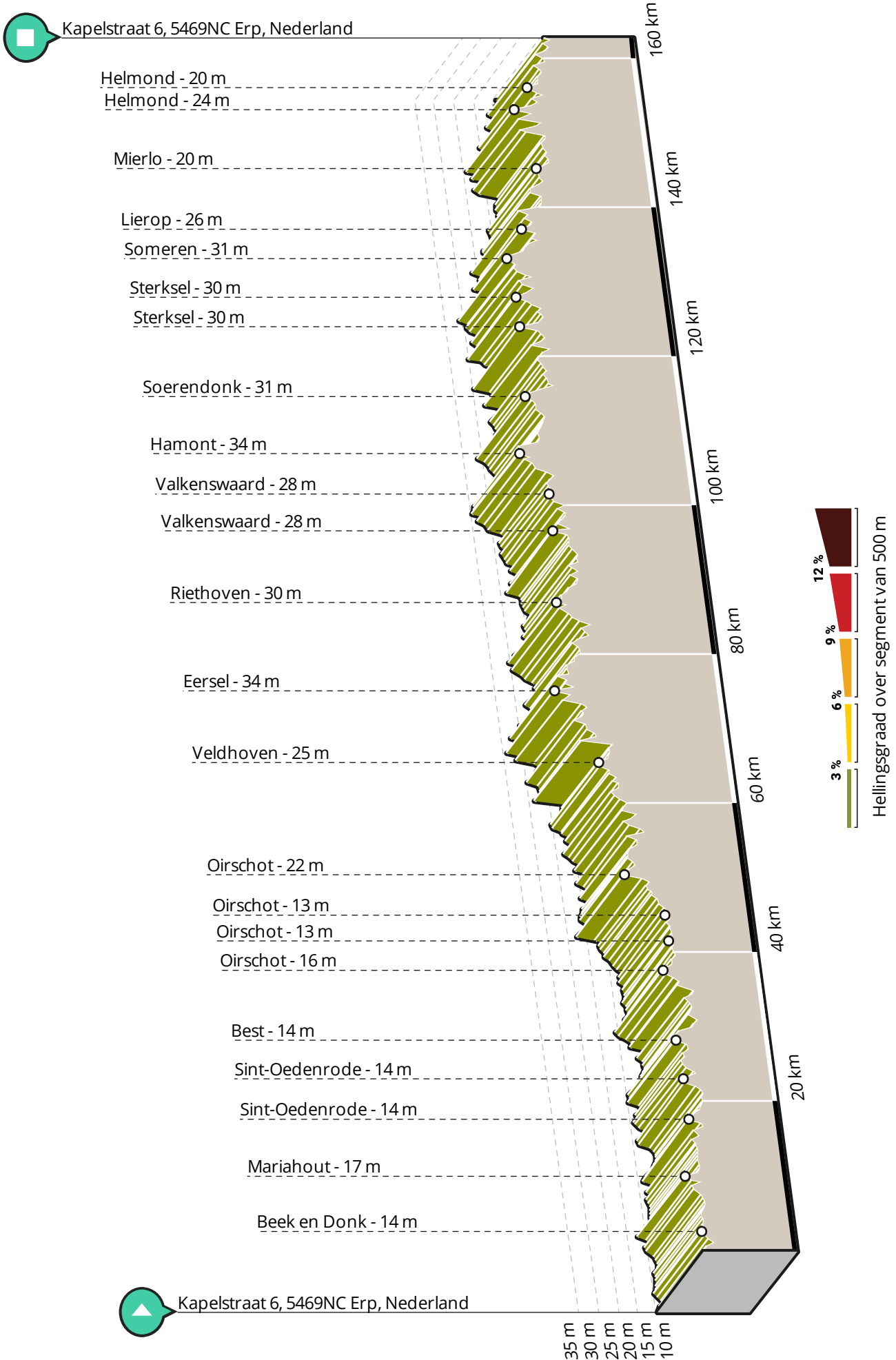
Eendje Huren

---





map data: © OpenStreetMap Contributors; Cartography: © RouteYou



**Eendje Huren 2 Kempen**

Lengte: 162.8 km

Stijging: 326 m

Moeilijkheidsgraad: 6/10

Kapelstraat 6, 5469NC Erp, Nederland

Kapelstraat 6, 5469NC Erp, Nederland

**Routebeschrijving**

De route start en eindigt bij Ad v.d. Horst Dé 2CV & Mehari Specialist!

<https://www.advdhorst.nl/>

**Bezienswaardigheden****Mariahout**

- Afstand langs route: 7.55 km



**Afbeelding 1:** Mariahout (Bron: <https://nl.wikipedia.org/wiki/Mariahout>)

Ten westen van de hoofdweg van Lieshout naar Nijnsel ligt een complex van interessante zaken, die alle door pastoor Van Eijndhoven zijn opgericht, en die ook een landschappelijke waarde hebben:

O.L. Vrouw van Lourdeskerk [3]. Dit is een bakstenen kerk uit 1933 die ontworpen is door Philip Donders uit Tilburg. Binnen deze kerk zijn enkele herinneringen aan de vroegere Mariadevotie te vinden, zoals een maquette. Naast de kerk een monument voor pastoor J.R.A. van Eijndhoven, de stichter van de parochie, ter gelegenheid van het 50-jarig jubileum ervan in 1983.

Lourdesgrot uit 1999. Deze bevindt zich naast het kerkplein en is een kopie van de originele grot te

Lourdes.

Processiepark (1933 en later). Dit parkje moest de plechtige stoet in goede banen leiden. Binnen dit park vindt men enkele beelden.

Openluchttheater (1945). De betonblokken komen van het in de Tweede Wereldoorlog gebombardeerde vliegveld Welschap. Pastoor van Eijndhoven was een groot promotor van het amateurtoneel. Daarnaast werd het theater ook voor plechtigheden gebruikt. Het openluchttheater is in 2012 geheel gerestaureerd en uitgebreid. Op 2 juni 2012 is dit theater heropend.

Tinus is een bronzen beeld, in 1994 geplaatst. Het portretteert een bekende dorpling uit de pionierstijd, vergezeld van een veger.

Kapel ter ere van Sint-Antonius Abt, een niskapelletje met afdakje uit 2007, aan de hoek van De Hei en Grensweg

**VV Nijnsel**

- Afstand langs route: 17.55 km



**Afbeelding 2:** VV Nijnsel (Bron: *VV Nijnsel*)

VV Nijnsel is een op 1 augustus 1948 opgerichte amateurvoetbalvereniging uit Nijnsel, Noord-Brabant, Nederland. De club speelt op Sportpark Den Eimert. Het standaardelftal komt in het seizoen 2020/21 uit in de Derde klasse zondag van het KNVB-district Zuid-I. Het bereikte deze klasse na twee opeenvolgende klassekampioenschappen in 2013/14 en 2014/15. In het jaar 2019/2020 speelt VV Nijnsel weer derde klasse na in de klasse 4I kampioen geworden te zijn.



### Antonius van Paduakerk



- Afstand langs route: 17.55 km



**Afbeelding 3:** Antonius van Paduakerk (Bron: *MHB Verkuijlen*)

De Antonius van Paduakerk is de Rooms-katholieke parochiekerk van Nijnsel, gelegen aan Oude Lieshoutseweg 1.

Het betreft een rustieke bakstenen kerk die werd ingewijd in 1911 en ontworpen is door de Eindhovense architect L.P.J. Kooken. De keuze voor Antonius van Padua als patroonheilige van de kerk is voortgekomen uit het feit dat de bouwpastoor, Johannes Panken, op de naamdag van deze heilige geboren werd. Dezelfde pastoor organiseerde een jaarlijkse bedevaart, die wel de 'Meerijsche Bedevaart' werd genoemd en waar duizenden mensen aan deelnamen. Deze bedevaart begon na 1960 weg te kwijnen en is nu verdwenen. Wel wordt elk jaar druk bezochte een openluchtmis gehouden ter ere van Antonius van Padua, waarbij gebruik wordt gemaakt van een fraaie stenen nis met baldakijn die zich achter de kerk en de begraafplaats in een klein processiepark bevindt. Dit wordt wel de groene kathedraal genoemd. Naast de kerk staat een Heilig Hartbeeld.



### Kasteel Henkenshage



- Afstand langs route: 19.74 km

Kasteel Henkenshage is een kasteelachtig gebouw in Sint-Oedenrode, in de Nederlandse provincie Noord-



**Afbeelding 4:** Kasteel Henkenshage (Bron: *Kasteelbeer*)

Brabant. Oorspronkelijk was het een van de vele slotjes die in deze streek voorkwamen, een versterkt herenhuis of edelmanswoning zonder militaire functie. Het is waarschijnlijk in het begin van de 14e eeuw gebouwd. In de 15e eeuw heette het Huis Strijpe of Streepen, maar de naam Henkenshage kwam al in 1387 voor, onder meer als Haenckenshage. Haencken verwijst vermoedelijk naar een persoon en is een verbastering van Johannes.



### De Mortelen

Oirschot



- Afstand langs route: 38.52 km



**Afbeelding 5:** De Mortelen (Bron: *Roots*)

De Mortelen is met ruim 1000 hectare het grootste aaneengesloten landschapsreservaat van Brabant. Je zet er figuurlijk een stap terug in de tijd. Het kleinschalige coulisselandschap roept herinneren op aan de tijd voor de grootschalige ruilverkavelingen in de tweede helft van de vorige eeuw. Mortelen betekent 'weke grond'. Als tegenhanger zijn er de hoger gelegen en drogere donken. Het ontstaan van het coulisselandschap heeft hier alles mee te maken. Bij vererving kregen erfgenamen allen gelijke delen natte en droge grond. Dit zorgde voor versnippering. De houtwallen die de perceeltjes

omzoomden, droegen bij aan de karakteristieke 'verkamering'.



**De Mortelen**

Oirschot

5 - Afstand langs route: 40.18 km

De Mortelen is een laag gebied ten noorden van de Midden-Brabantse dekzandrug. In contrast met de dekzandrug zit hier veel leem in de bodem. Het is een typisch kwelgebied. Kwel is grondwater dat onder druk uit de grond komt. Dit gebied was te drassig om intensief bewoond te worden. Ook heden treft men er nog weinig bewoning aan. Je vindt er wel tal van bossen en weilanden.



**Sint-Petrusbasiliek**

6 - Afstand langs route: 48.58 km



**Afbeelding 6:** Sint-Petrusbasiliek (Bron: Steinbach)

De Sint-Petrusbasiliek is de centrale kerk van de Noord-Brabantse plaats Oirschot. Het gebouw is gewijd aan de Heilige Petrus.

De Sint-Petrusbasiliek is niet de oudste kerk van Oirschot: dat is de Mariakerk op het Vrijthof. Die kerk, die kapittelkerk was, werd te klein, maar kon niet worden uitgebreid. Daarom werd in 1268 een nieuwe kerk gebouwd, de Sint-Petruskerk. Dit werd de nieuwe kapittelkerk. Deze brandde echter in 1462 af, waarbij veel kostbare documenten en kunstvoorwerpen verloren gingen. Hierna ging men voortvarend aan het werk met de opbouw van de nieuwe kerk, maar er was regelmatig geldgebrek. De

nieuwe kerk kwam pas in 1515 gereed.



**Mariakerk**

6 - Afstand langs route: 48.65 km



**Afbeelding 7:** Mariakerk (Bron: User:China\_Crisis)

De Mariakerk was vroeger de hoofdkerk van Oirschot, en deze stond aan het toenmalige centrale plein, het Vrijthof geheten. Zij is ook bekend als het Boterkerkje en als de Nederlands hervormde kerk. Het kerkje is een rijksmonument. Deze kerk is gebouwd in het begin van de 12e eeuw op de plaats waar een voorganger heeft gestaan waarvan de ouderdom mogelijk teruggaat tot de 5e eeuw na Christus, maar daaromtrent zijn geen geschreven documenten voorhanden. De fundamenten van het kerkje zijn uit de 8e eeuw na Christus. Het was een kapittelkerk waaraan elf kanunniken verbonden waren. Toen de kerk te klein werd, bouwde men in 1268 op een naburige plaats een nieuwe kerk, die na een brand werd vervangen door de huidige Sint-Petrusbasiliek. Toen in 1623 een dorpsbrand uitbrak, die vele huizen die in de buurt van deze kerk stonden in de as legde, werd het huidige Marktplaats gevormd en daar gold een bouwverbod. Daarmee verloor het Vrijthof zijn functie en in 1625 begon men dit vol te bouwen.



**Hotel de Kroon**

Rijkesluisstraat 6, 5688 ED Oirschot

6 - Afstand langs route: 48.67 km



**Afbeelding 8:** Hotel de Kroon (Bron: *Booking.com*)

**Veldhoven**

7 - Afstand langs route: 65.79 km



**Afbeelding 9:** Veldhoven (Bron: *A ansems*)

De gemeente Veldhoven is rijk aan oude gehuchten met monumentale langgevelboerderijen en bossen met prehistorische grafheuvels. Ook ligt hier een dierentuin het Papegaaienpark N.O.P.

**Start- en eindpunt**  
Knegsel

8 - Afstand langs route: 70.71 km



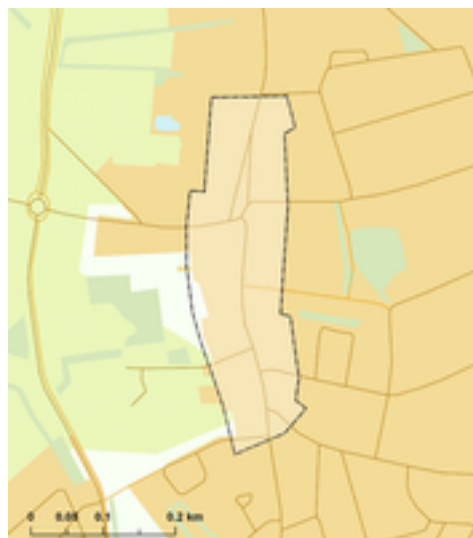
**Afbeelding 10:** Start- en eindpunt (Bron: *Roots / Niels Kooyman*)

Start- en eindpunt:

Pastoor Eykenweg (achter café De Kempen), Knegsel. Zoek op de gevorkte splitsing van de Pastoor Eykenweg en Den Heuvel, achter café De Kempen (zie horeca), het bordje ´natuurpad 2,5 km´ en volg de aangegeven richting. Ga na 300 m LA op een zandpad dat de bebouwde kom verlaat. Hier staat de eerste paal waarmee de route – op strategische punten – is gemarkeerd. Het zijn korte, afgeschuinde palen waarop een groen schild met de tekst ´natuurwandelpad Knegsel´ is bevestigd. Als het schild leesbaar is, volg je de juiste looprichting. Onderweg zijn ook witte pijlen en getallen op bijvoorbeeld bomen geschilderd, zij refereren aan informatie in een bestaande folder over het natuurpad.

**Rijksbeschermd gezicht Eersel**

9 - Afstand langs route: 76.98 km



**Afbeelding 11:** Rijksbeschermd gezicht Eersel (Bron: *RobotMichiel1972*)

Gezicht Eersel is een van rijkswegen beschermd dorpsgezicht in Eersel in de Nederlandse provincie Noord-Brabant. De procedure voor aanwijzing werd gestart op 29 september 1965. Het gebied werd op 19 oktober 1967 definitief aangewezen. Het beschermd gezicht beslaat een oppervlakte van 6,2 hectare.

Panden die binnen een beschermd gezicht vallen krijgen niet automatisch de status van beschermd monument. Wel zal de gemeente het bestemmingsplan aanpassen om nieuwe ontwikkelingen in het gebied te reguleren. De gezichtsbescherming richt zich op de stedenbouwkundige en cultuurhistorische waardering van een gebied en wil het toekomstig

functioneren daarvan veiligstellen.

### Sint-Willibrorduskerk

 - Afstand langs route: 78.1 km




**Afbeelding 12:** Sint-Willibrorduskerk (Bron: *Johfrael*)

Sint-Willibrorduskerk is een Rooms katholieke kerk in het Noord-Brabantse Eersel. De kerk is gewijd aan de Heilige Willibrordus en is gelegen aan de Kerkstraat 31.

De kerk stamt oorspronkelijk van voor 1480 en was mogelijk een eenvoudig houten optrekje geweest, gesticht door de Abdij van Echternach. De toren dateert uit de tweede helft van de 14e eeuw. Aan het begin van de zestiende eeuw is de kerk uitgebreid met een 'dwarspand'. Van 1648 tot 1812 was de kerk hervormd. Na beschadiging van de torenspits en het schip werd de kerk in 1718 hersteld. In de negentiende eeuw kwamen er nieuwe gewelven.

### Stevertse Watermolen

 - Afstand langs route: 82.18 km

De Stevertse Watermolen is een onderslag watermolen op de Run, die gelegen was in de buurtschap Stevert, die behoort tot Steensel. De molen ligt aan de brug over de Run, waarover de weg van Steensel naar Riethoven en Walik loopt. De Stevertse watermolen was een korenmolen.


De oudste vermelding van de molen is uit 1340, maar deze stond vermoedelijk enkele honderden meter van de huidige locatie verwijderd. In 1340, 1424 en 1425 komt de naam Nedermolen voor. Het is mogelijk dat hiermee de windmolen die al voor het jaar 1303 tussen Eersel en Steensel stond bedoeld



**Afbeelding 13:** Stevertse Watermolen (Bron: *Quistnix at nl.wikipedia*)

wordt, maar ook mogelijk is dat de watermolen zo genoemd werd. De huidige openbare weg 'Nedermolen' ligt direct ten noorden van de Stevert. De huidige molen zou omstreeks 1400 zijn gebouwd. Sinds die tijd werd ze regelmatig vermeld. Rutgher van Erpe kocht in 1439 de twee molens op 'Steenvoort' van Peter Jan Leyten van Beerse. Hij verkocht de molen in 1479 aan Jan van Bruheze en zijn broer Willem van Bruheze.

### Eurocircuit

 - Afstand langs route: 91.15 km



**Afbeelding 14:** Eurocircuit (Bron: *Eurocircuit*)

Het Eurocircuit bij Valkenswaard in de Nederlandse provincie Noord-Brabant is een permanent rallycrosscircuit.

Het circuit werd in 1971 geopend en was het eerste speciaal voor de autosport rallycross gebouwde circuit ter wereld. De wedstrijden uit die beginjaren, georganiseerd door de Nederlandse Rallycross Vereniging, werden allemaal door de AVRO 14 dagen later op zaterdagavond op televisie uitgezonden. In 1976 werd er voor het eerst gereden voor het officiële FIA Europees Kampioenschap, van



1973 tot en met 1975 was het EK rallycross nog officieus. In 1980 stopte de AVRO met de televisie-uitzendingen. Ook zijn er later televisieopnamen gemaakt voor bijvoorbeeld de TROS-uitzendingen "achteruitrijden" en de "caravanrace".



### Venbergse Watermolen



- Afstand langs route: 95.15 km



**Afbeelding 15:** Venbergse Watermolen (Bron: mmeulens)

Deze watermolen werd voor het eerst vermeld in een document uit 1227 van Hertog Hendrik I van Brabant die een derde deel van de molen schonk aan het zusterklooster in Postel. De bezittingen van dit klooster gingen in 1275 over op de norbertijner Priorij van Postel. In 1331 werd deze molen, in een document van Jan I van Brabant, voor het eerst als banmolen van deze priorij aangemerkt. In 1336 kwam het maalwerk geheel in het bezit van deze priorij, terwijl in 1345 de mulder al zijn bezittingen aan de priorij verkocht. Over de eigendomsrechten in het verleden, die nogal ingewikkeld in elkaar staken, waren de meningen voor die tijd tamelijk verdeeld.



### Abdij van Achel

Hamont-Achel, Achel, Limburg



- Afstand langs route: 104.61 km

De Sint-Benedictusabdij van Achel, officieel de abdij Onze-Lieve-Vrouw-van-La-Trappe-van-de-Heilige-Benedictus geheten, in de volksmond ook wel de Achelse Kluis genoemd, is een voormalige cisterciënzerabdij deels op Belgisch, deels op Nederlands grondgebied; het Belgische gedeelte ligt in de gemeente Hamont-Achel, het Nederlandse in de gemeente Heeze-Leende.



**Afbeelding 16:** Abdij van Achel (Bron: John Scholte)



### Achel

Limburg



- Afstand langs route: 104.69 km



**Afbeelding 17:** Achel (Bron: (c) 2005 Zubro)

Achel is een voormalig trappistenbier uit de huisbrouwerij van de trappistenabdij De Achelse Kluis in Hamont-Achel. Toen eind jaren negentig de laatste niet-Belgische trappistenbrouwerij, het Nederlandse La Trappe, haar licentie kwijtraakte wegens een samenwerkingsovereenkomst met Bavaria, trok de vereniging van trappistenbrouwers aan de alarmbel. Slechts vijf abdijen brouwden nog. Van deze vijf is de abdij van Westmalle verre weg de grootste door haar relatief zware investeringen in reclame.



### Achelse Kluis



- Afstand langs route: 104.7 km

Vanwege de vervolging na het verdrag van Münster



**Afbeelding 18:** Achelse Kluis

in 1648 (einde der 80-jarige oorlog), hadden de Katholieken uit Valkenswaard en Schaft in Staats-Brabant een grenskapel gebouwd. Die kapel of noodpastorij bood hen een verblijfsplaats om de katholieke eredienst te kunnen belijden. Immers, in de Noordelijke Nederlanden was dat verboden.

Die kapel werd in 1686 gekocht door Peeter Wijnants van Enneten, zoon van de latere burgemeester van Eindhoven. Hij stichtte er een "hermitage" of kluis, een kleine kloostergemeenschap. Eremieten gingen er in eenzaamheid wonen om hun christen-zijn dieper te beleven. Ze noemden zich "Broeders Eremieten van de congregatie van den H. Jozef in de Achelse hei". Deze eremitage is de oorsprong van De Achelse Kluis. De eerste kluis werd gebouwd aan het begin der 18e eeuw. De woeste gronden werden aan beide zijden van de grens in cultuur gebracht. Er werd een wasblekerij geëxploiteerd en men gaf opvang aan zwakzinnigen. Ook verzorgde men onderwijs voor bewoners der omgeving.

De Franse revolutie betekende het voorlopige einde. In 1798 verkochten de monniken hun klooster, met bijgebouwen en grond noodgedwongen voor Hfl 6.000. Ze moesten uiteindelijk zelf vertrekken. De gebouwen werden door de nieuwe eigenaar verpacht en raakten in verval.

Het was Josephus-Maria van Mook, prior van het kloostergoed te Meersel (B), die zijn oog liet vallen op wat er over was van De Achelse Kluis, omdat verdere uitbreidingen in Meersel onmogelijk waren. Er werd nabij De Kluis 95 ha. grond te koop aangeboden door barones douairière Van Tuijl van Serooskerken van Heeze en Leende en van Zes Gehuchten, die verblijf hield op het kasteel van Heeze. Van Mook vond steun bij "den Hoog Eerwaarden Vader Abt" van Westmalle (B). Op 9-4-1845 werden 2 koopakten ondertekend, één voor het Nederlandse en én voor

het Belgische gedeelte. De aankoopprijs bedroeg Hfl. 20.250,- Dit bedrag werd geschonken door de Vlaamse weldoenster, mevrouw De Villegas de Clercamp, tegen een rente van 4% gedurende haar leven, en met de belofte dat na haar dood "ten eeuwigendage" jaarlijks vierentwintig missen voor haar zieleheil gelezen zouden worden. ???De gebouwen werden gekocht van de gebr. Herema????

Op 19-8-1845 werd het grondgebied uitgebreid met "de heide onder Achel", ca. 13 ha.groot. Op 9 maart 1846 begon de verhuizing der monniken van Meersel naar Achel. In 1847 werd al een boomgaard aangelegd. In 1848 werd nog een stuk heide aangekocht. Van Mook bestuurde het klooster tot zijn dood in 1868. De gronden en gebouwen waren bij aankoop zijn naam gesteld en sindsdien gingen de gronden over van abt tot abt (wat natuurlijk riskant was, omdat het om het eigendom van een hele kloostergemeenschap ging).

In de 2e helft van de 19e eeuw vonden in de abdij vele economische activiteiten plaats. Er waren o.a. een washuis, schoen- en zadelmakerij, binderij, drukkerij, foto-atelier, wagenmakerij, smederij, koperslagerij (o.a. voor religieuze voorwerpen), bakkerij en timmerwerkplaats en er werden brandspuiten gemaakt voor de wijde omgeving. Ooit stond er ook een stoommachine, die de molenstenen en een karnmachiene in beweging bracht. Er werd ook kaas gemaakt en men had ook 60 stuks vee. Er was tevens een thuyakwekerij, niet alleen voor de kloosterhagen, maar ook voor de verkoop in de wijde omgeving. Nadat in 1871 de Achelse priorij door Rome tot abdij was verheven, nam de uitstraling op de omgeving nog meer toe.

Er was al vanaf 1850 een mouterij en bierbrouwerij: het Achelse bier stond bekend als "het paters vaatje" en werd zeer geroemd. De brouwerij stopte in de 1e wereldoorlog toen de Duitsers in 1917 de koperen brouwketels en pompen weghaalden. Pas begin 1999 zou men de brouwerij opnieuw opstarten.


Ook was er wijnbouw. Sinds de overvloedige oogsten van 1865 en 1868 genoot Achel een goede naam als wijnproducent en was er veel vraag naar hun miswijn. Vanwege de steeds minder royale druivenoogsten stopte men de wijnbouw rond 1910.

De Duitsers drongen tijdens de 1e wereldoorlog met

2000 man de abdij binnen en dronken de wijn- en bierkelder leeg: de weg naar Achel lag bezaaid met lege flessen.

Tussen de 2 wereldoorlogen hield men veel kippen, varkens en hoornvee. Ook maakte men matteeblad voor de Hofnarfabrieken van de familie Bazelmans, die financiële belangen in het klooster hadden.

### **St. Benedictusabdij De Achelse Kluis**

 - Afstand langs route: 104.76 km



**Afbeelding 19:** St. Benedictusabdij De Achelse Kluis (Bron: *Toerisme Limburg*)

Sinds 1998 kan men in Achel weer een authentiek trappistenbier proeven geschonken rechtstreeks vanuit het vat, blond of bruin met een alcoholpercentage van 5° is dit eerder een dorstlesser voor de wandelaar of fietser en is enkel in de herberg van de abdij te verkrijgen. De echte "bierproever" zal eerder de in flesjes van 33 cl verkrijgbare trappist met een alcoholpercentage van 8° verkiezen deze is ook in de handel verkrijgbaar. Maar..... in de abdijwinkel of herberg kan je ook een fles van 0,75 cl verkrijgen, hergist op fles en met een alcoholpercentage van 9,5°, voor de kenners de "ultieme" Achel trappist. De herberg van de abdij is gelegen in de voormalige stallen en werden volledig gerestaureerd ze beschikt tevens over een mooi en ruim terras. Je kan hier terecht voor dranken, diverse soorten gebak en kleine gerechten zoals abdijsoep. De brouwerij en de abdij zelf zijn niet te bezoeken, maar vanuit de gezellige herberg heb je zicht op de brouwketels.

Tel: +32 11 80 07 60

Website: <http://www.achelsekluis.org>

Email: [abdij@achelsekluis.org](mailto:abdij@achelsekluis.org)



### **Soerendonk**

Cranendonck, Soerendonk, Noord-Brabant



- Afstand langs route: 111.63 km

Soerendonk, Sterksel en Gastel is een voormalige gemeente in de Nederlandse provincie Noord-Brabant, die 1821 is ontstaan door de samenvoeging van de gemeente Soerendonk en Sterksel met de gemeente Gastel. In 1925 werd deze gemeente bij Maarheeze gevoegd. In 1997 fuseerde Maarheeze met de gemeente Budel tot een fusiegemeente die in 1998 de historische naam Cranendonck kreeg.



### **Langgevelboerderij**



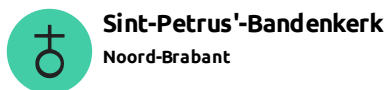
- Afstand langs route: 117.69 km



**Afbeelding 20:** Langgevelboerderij

Vanaf de zeventiende eeuw ontstond in Brabant de behoefte om het woongedeelte, de veestal, de oogstberging en de dorsvloer onder één dak te brengen. Bovendien wilde men de indeling van de stal veranderen en het aantal woonvertrekken uitbreiden. Door dit alles ontstond uit het hallenhuis de langgevelboerderij.

Dit boerderijtype heeft een langgerekte, smalle plattegrond en alle toegangen bevinden zich in één van de lange gevels. De schuurdeur is vaak hoger dan de naastgelegen staldeur, er moest immers een volgeladen oogstwagen door naar binnen kunnen rijden.



**Sint-Petrus'-Bandenkerk**  
Noord-Brabant

16 - Afstand langs route: 119.69 km



**Afbeelding 21:** Sint-Petrus'-Bandenkerk (Bron: G.Lanting)

De Sint-Petrus'-Bandenkerk in Leende is een laatgotische kruisbasiliek met ingebouwde toren, die na de brand van 1699, ontstaan door blikseminslag, in 1714 weer opgebouwd is. De toren is bekroond met een blaasvormige bol die in de volksmond de 'Lindse Blaas' wordt genoemd. Dit karakteristieke beeld is al van verre zichtbaar. De toren werd hersteld in 1884, 1905 en 2001. Ze heeft vier klokken, die na de roof van de klokken door de bezetter tijdens de Tweede Wereldoorlog door nieuwe werden vervangen. De toren wordt gesteund door vier overhoekse steunberen, waarvan een de functie van trappentoren heeft en wordt bekroond door een afzonderlijk spitsje. De toren is versierd door lisenen die de vlakken in spaarvelden verdelen, die afgesloten worden door natuurstenen driepasfriezen. De westingang is tijdens de restauratie van 1905 naar neogotische trant vernieuwd.



**RKSv Sterksel**

17 - Afstand langs route: 124.78 km

RKSv Sterksel is een amateurvoetbalvereniging uit Sterksel, gemeente Heeze-Leende, Noord-Brabant, Nederland. De vereniging werd op 25 september 1945 opgericht. Thuisbasis is het Sportpark De Hemelrasten. RKSv Sterksel is de voetbalclub van het ontginningsdorpje Sterksel. RKSv Sterksel is opgericht door een groep fanatieke dorpingen. Dit uit oogpunt van het vergroten van de saamhorigheid, gezelligheid en tevens op sportief

vlak onszelf te ontwikkelen. En dit is altijd zo gebleven. Nog steeds wordt RKSv Sterksel 'gerund' door een fanatieke groep dorpingen welke elk jaar groeit. En nog steeds staat gezelligheid, saamhorigheid in combinatie met een leuke sportieve ambitie centraal. RKSv Sterksel is een club van, voor en door Sterkselnaren of personen met een binding met Sterksel. Ingeklemd tussen een aantal grote plaatsen en voetbalclubs behoudt de club de eigen dorps sfeer. Deze warme sfeer en het dorps karakter binnen de club wordt nog dagelijks gekoesterd. RKSv Sterksel maakt door de vele fanatieke vrijwilligers een positieve ontwikkeling door. Dit komt onder andere tot uiting in het groeiende aantal leden van de afgelopen jaren, de in 2020 gerenoveerde accommodatie en unieke initiatieven zoals de ini-mini leden, de samenwerking met Zalando en het baanbrekende logo.



**OJC Nirwana**

18 - Afstand langs route: 135.74 km



**Afbeelding 22:** OJC Nirwana (Bron: 6crazy6king6)

OJC Nirwana is een jongeren centrum gelegen aan de Meervensedijk in Lierop. Het is opgericht in 1970 als een jongeren centrum en heeft een capaciteit van 275 bezoekers. De eerste locatie was in de Florastraat in Lierop. In de begin jaren was het vooral een locatie waar liefhebbers van politieke discussie en muziek bij elkaar kwamen. In 1976 moest het jongeren centrum verhuizen naar de huidige locatie, omdat het oude gebouw moest wijken voor woningbouw. In de loop van de jaren is het jongeren centrum uitgegroeid van een locatie waar vooral gediscuseerd werd naar een podium waar menig Nederlandse band heeft opgetreden.

Nirwana heeft jaarlijks vele regionale en nationale artiesten op het programma staan. Enkele noemenswaardige artiesten die op dit podium hebben opgetreden zijn Caro Emerald, Kensington,

Herman Brood, Peter Pan Speedrock, Racoon en De Jeugd van Tegenwoordig. Ook wordt er in de zomer het festival "Nirwana Tuinfeest" georganiseerd, met diverse grote namen.



### Verzorgingsplaats Oeijenbraak

18

- Afstand langs route: 137.05 km



**Afbeelding 23:** Verzorgingsplaats Oeijenbraak (Bron: Michiel1972)

Verzorgingsplaats Oeijenbraak is een verzorgingsplaats aan de Nederlandse A67 tussen aansluiting Someren en aansluiting Geldrop in de richting Eindhoven. Het ligt in de gemeente Someren tussen de dorpen Lierop en Mierlo. De naam Oeijenbraak is afgeleid van een buurtschapje in de plaats Lierop. In 2013 werd middels een veiling de huurrechten van het pompstation verkocht.



### Heilige Luciakerk

19

- Afstand langs route: 142.13 km



**Afbeelding 24:** Heilige Luciakerk (Bron: Wammes Wagge)

De Heilige Luciakerk is de enige kerk in Mierlo en de parochiekerk van de Heilige Luciaparochie, een parochie die bestaat uit het dorp Mierlo. De kerk is gewijd aan Lucia van Syracuse. Per 1 januari 2015 is de parochie opgegaan in de parochie Heilige Nicasius. Dit is een parochie die de oude parochies uit Geldrop, Heeze, Leende, Mierlo en Sterksel omvat.



### Kasteel Croy

20

- Afstand langs route: 155.8 km



**Afbeelding 25:** Kasteel Croy (Bron: Spoorend & <http://www.kasteelcroy.nl/>)

Het kasteel van Croy is een niet meer bewoond kasteel in de Nederlandse provincie Noord-Brabant, gelegen bij Aarle-Rixtel, dat onder de gemeente Laarbeek valt, grenzend aan de gemeente Helmond. Van 1642 tot 1968 behoorde Croy onder de toenmalige gemeente Stiphout. Sinds 1795 wordt er bier gebrouwen. Ook wordt de oorspronkelijke kudde Rambouillet-merino-schapen in ere hersteld.



### De Croyse Hoeve

Croylaan 9, 5735 PB Aarle-Rixtel, Noord-Brabant

20

- Afstand langs route: 156.02 km



**Afbeelding 26:** De Croyse Hoeve (Bron: De Croyse Hoeve)

Op zoek naar Brabantse gemoedelijkheid?

Dan bent u van harte welkom in restaurant De Croyse Hoeve te Aarle-Rixtel, nabij Helmond. De knusse zitjes scheppen een gezellige, huiselijke sfeer. Kom binnen voor een hartig hapje of een heerlijk 3-gangen keuzemenu. Wij kunnen u daarbij één van onze eigen gebrouwen Croy biertjes aanraden!

's Zomers geniet u op het terras van het uitzicht op het 15e-eeuwse kasteel Croy. 's Winters maken we het binnen gezellig rond het haardvuur.

Wij beschikken over voldoende gratis parkeerplaatsen.

Onze website [De Croyse Hoeve](#)

# Vind de route op RouteYou

**Bekijk op mobiel**



**&rwiafb**



# Eendje Huren 2 Kempen

Bekijk op mobiel

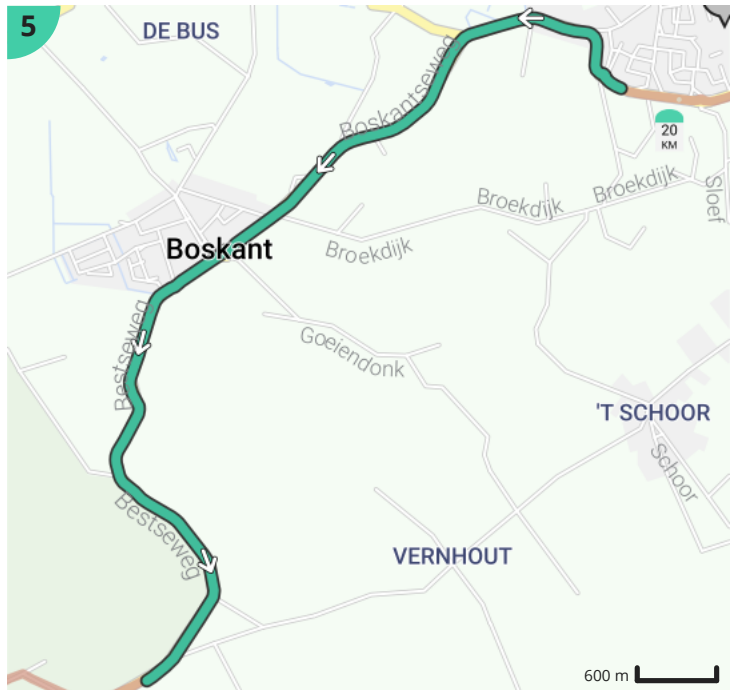
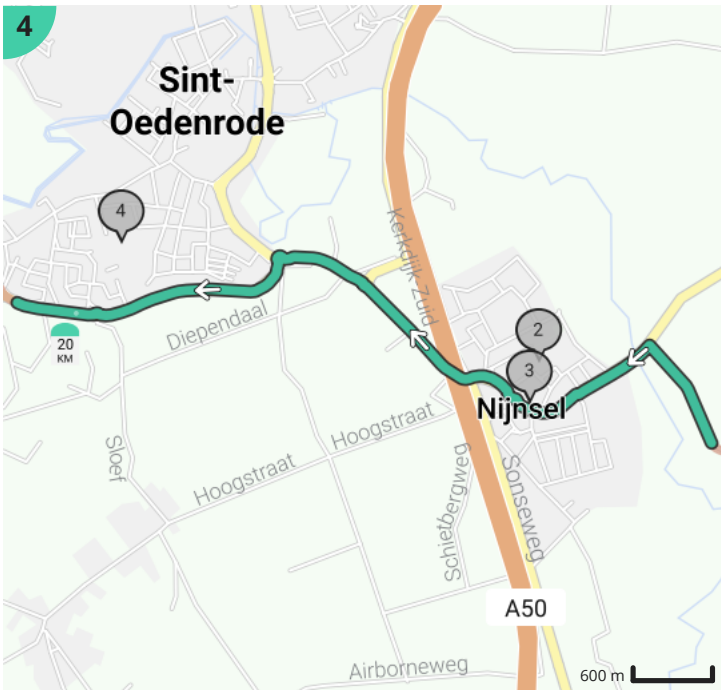
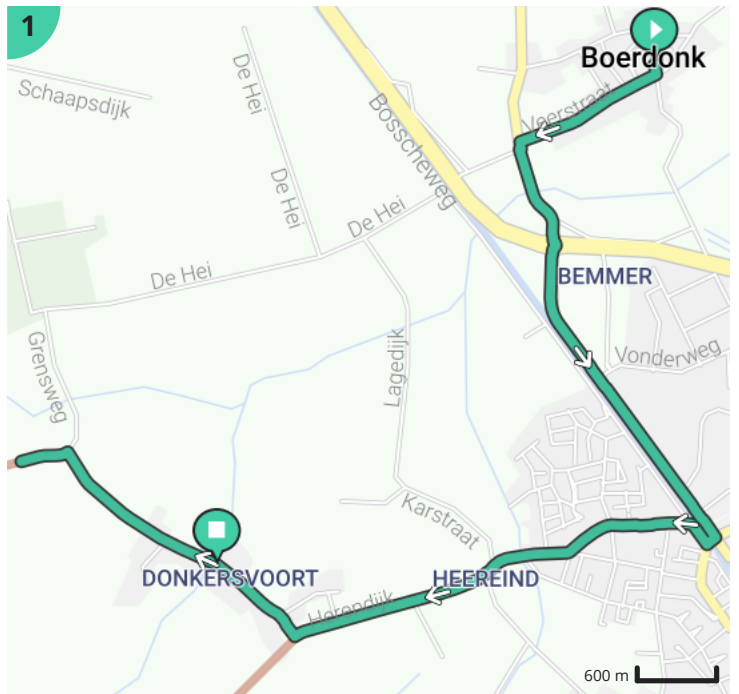


Door Eendje Huren

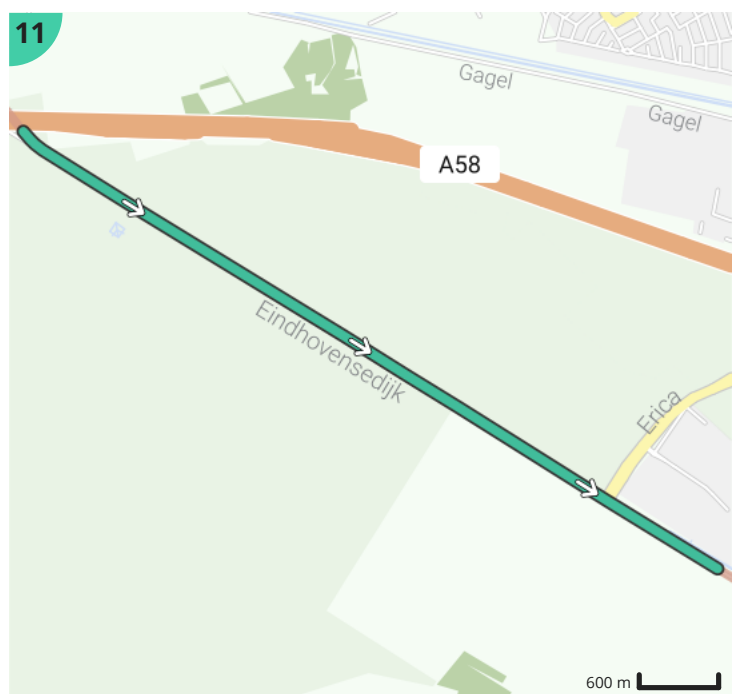
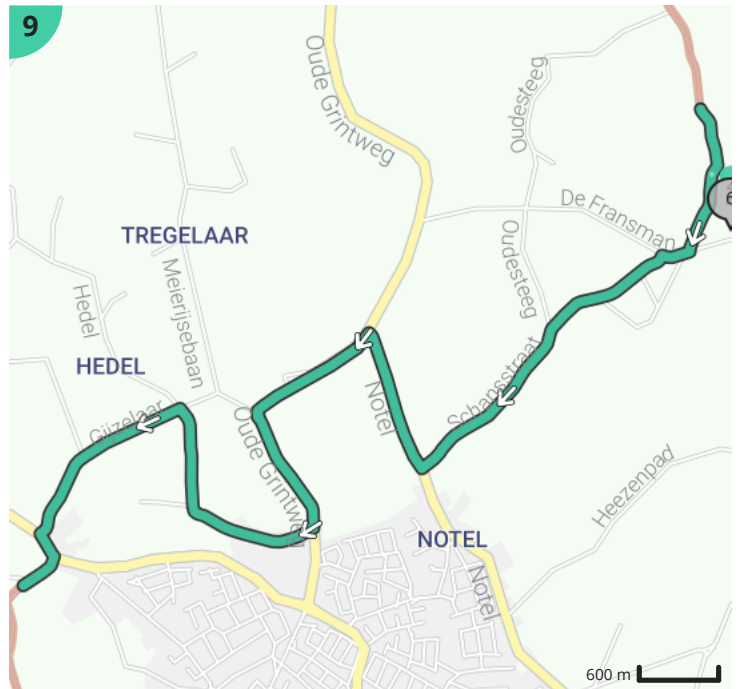
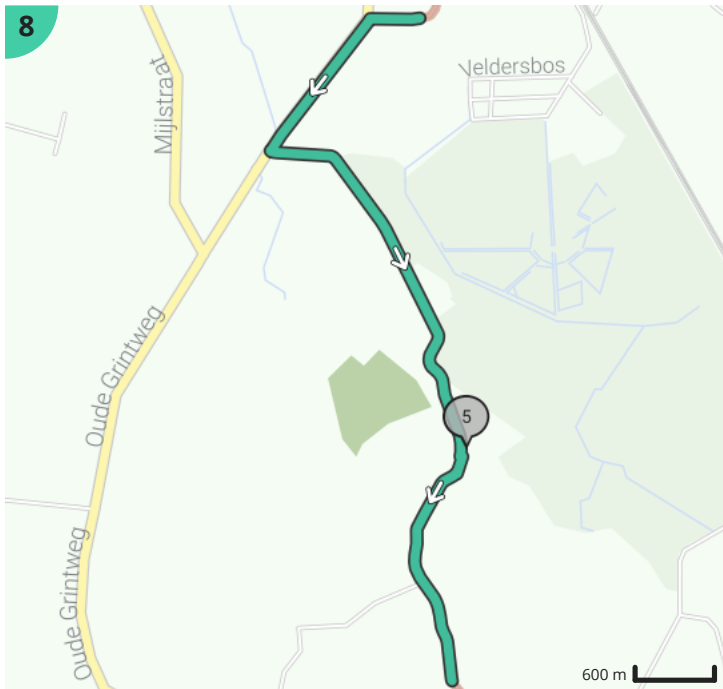
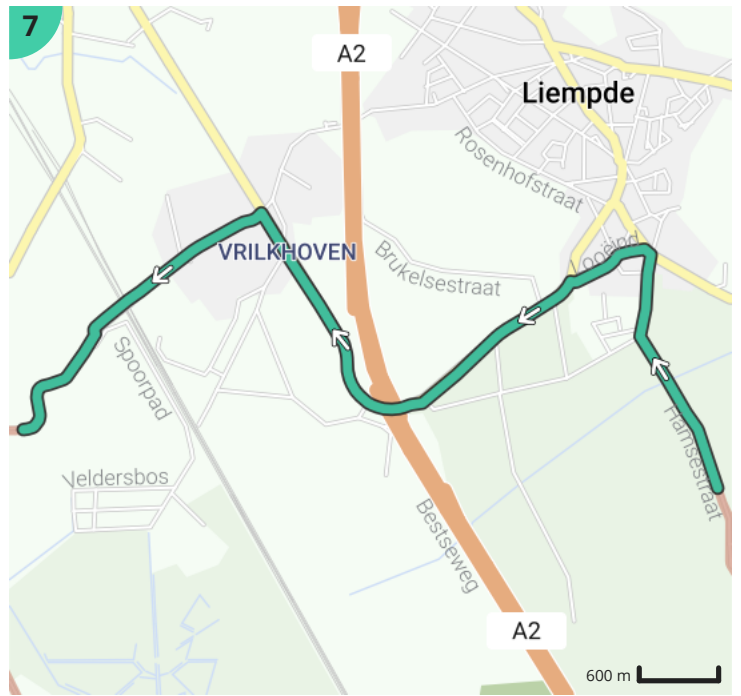
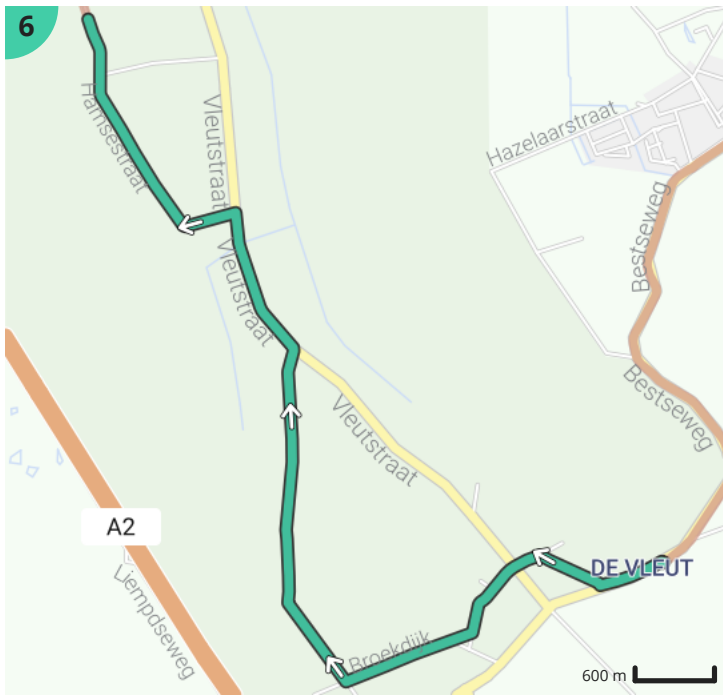
- Lengte: 162.8 km
- Stijging: 326 m
- Moeilijkheidsgraad: 6/10
- Kapelstraat 6, 5469NC Erp, Nederland
- Kapelstraat 6, 5469NC Erp, Nederland

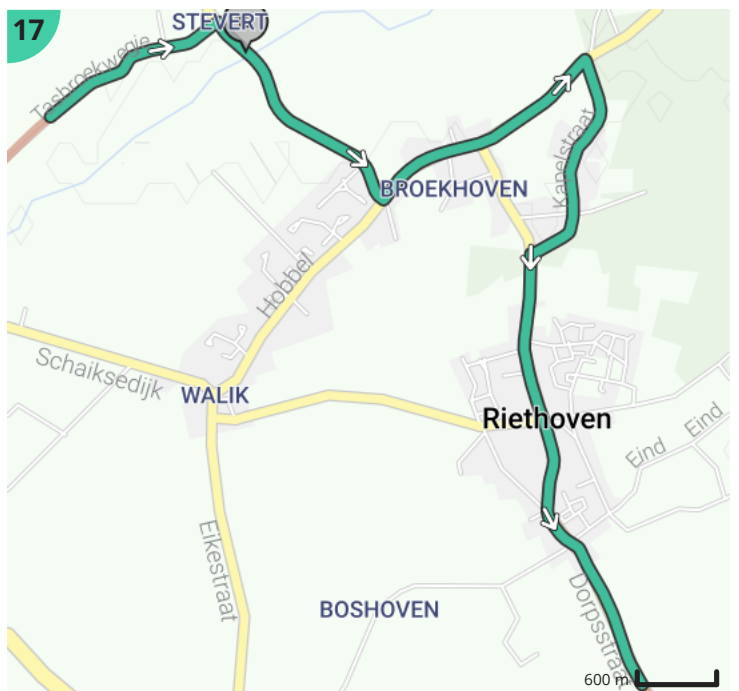
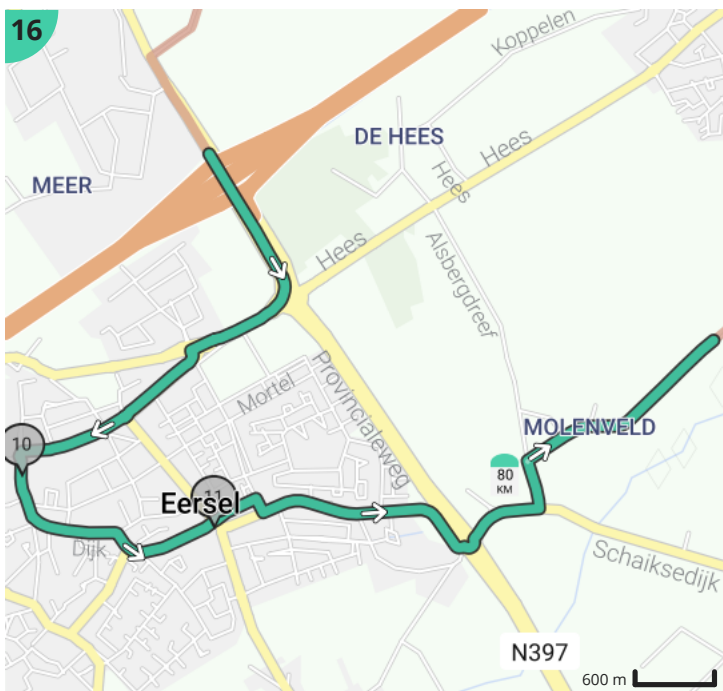
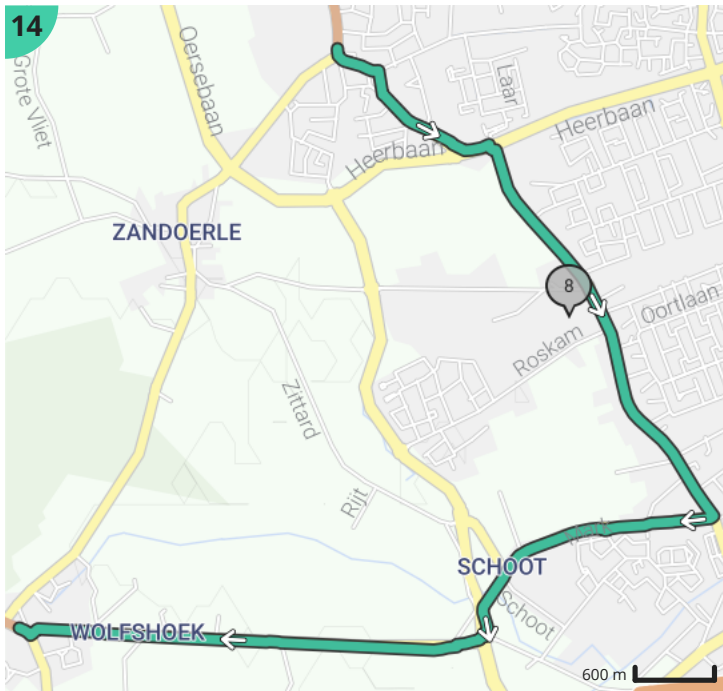
## Legende

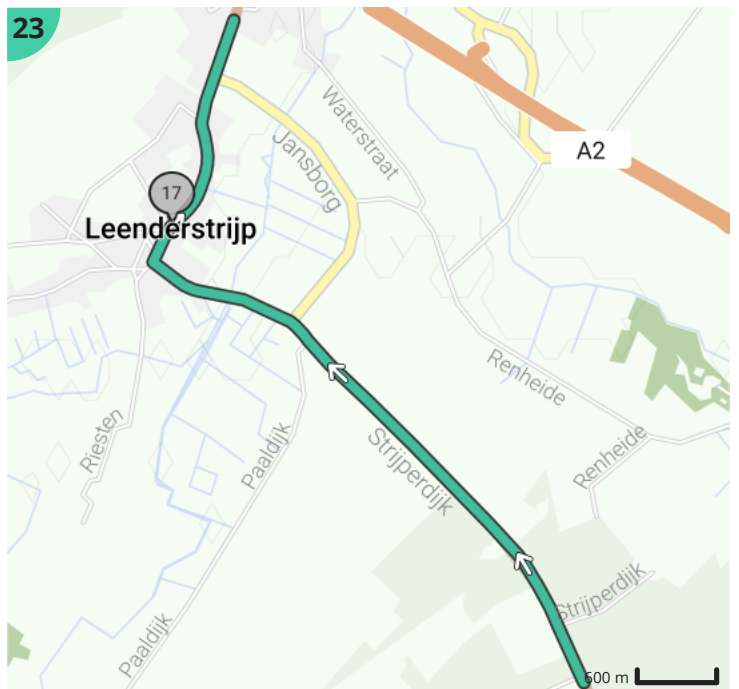
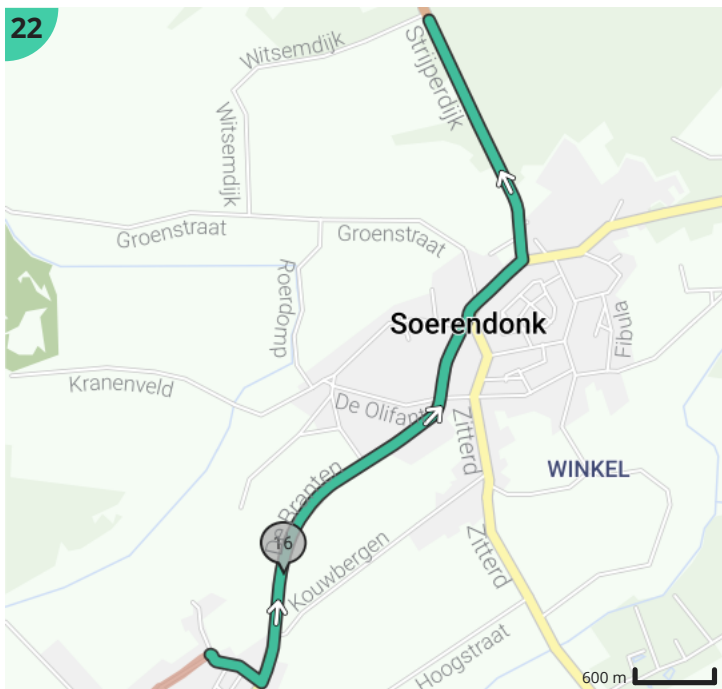
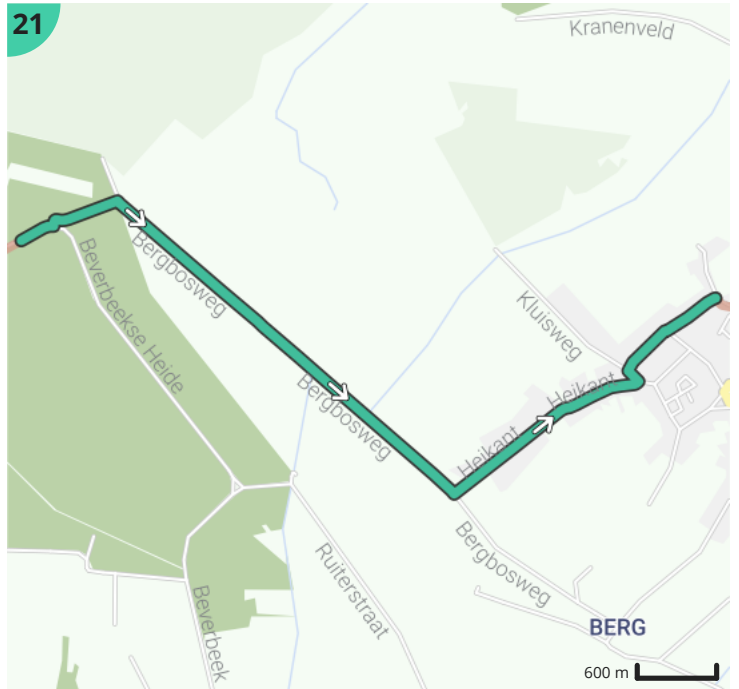
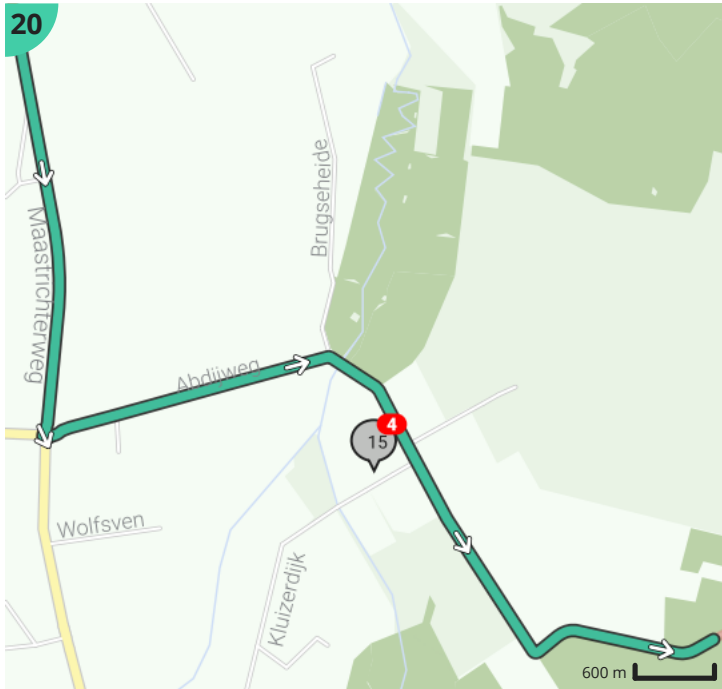
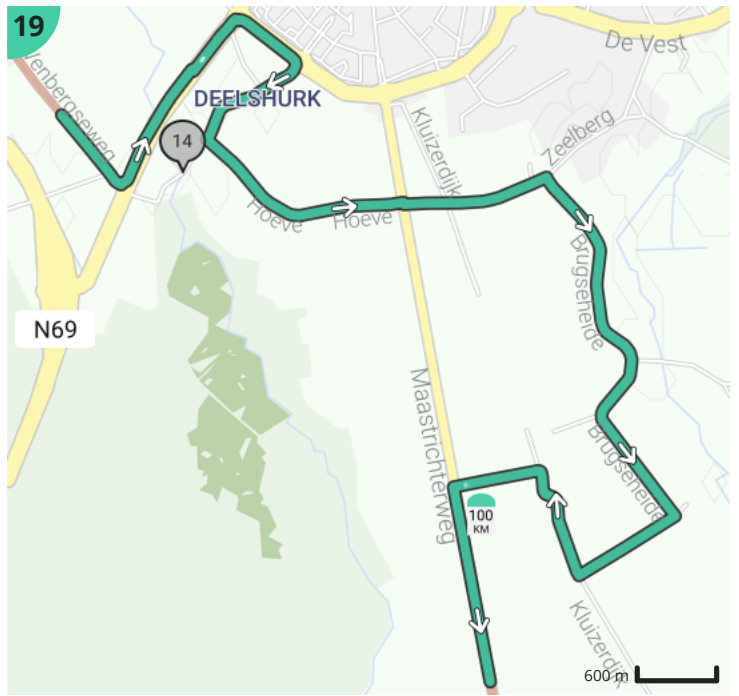
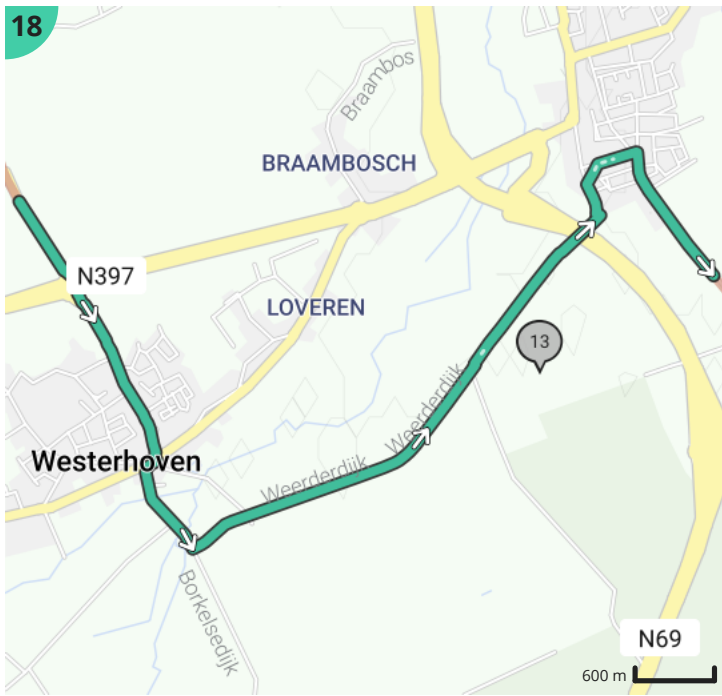
- Route
- Bezienswaardigheid
- Steilheid van beklimming
- Steilheid van afdaling

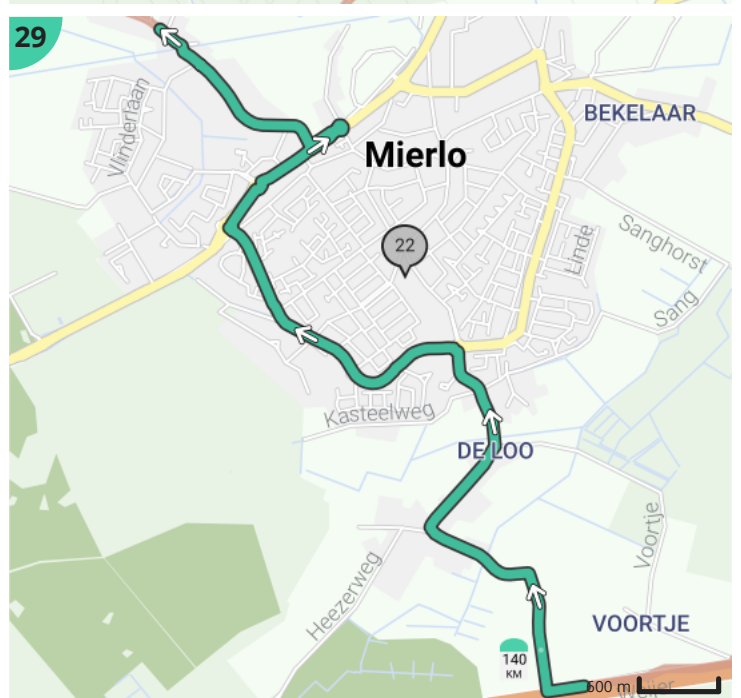
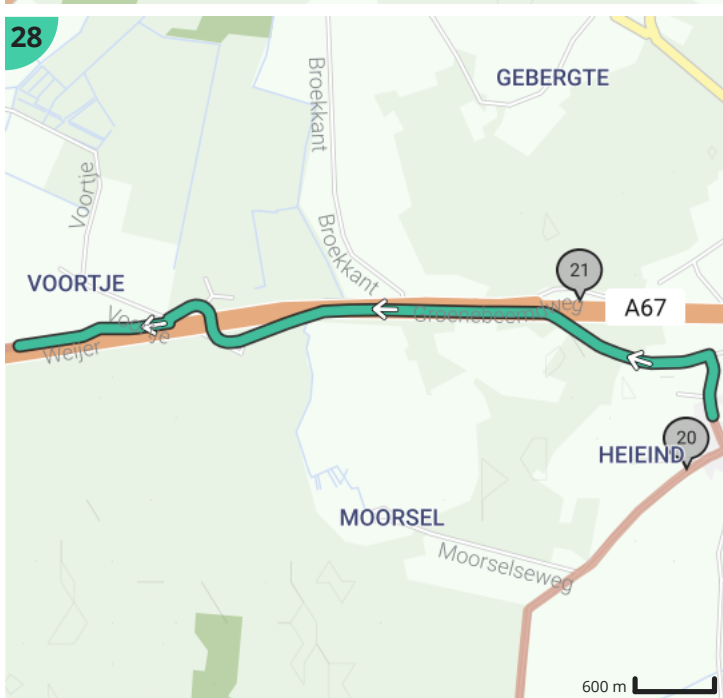
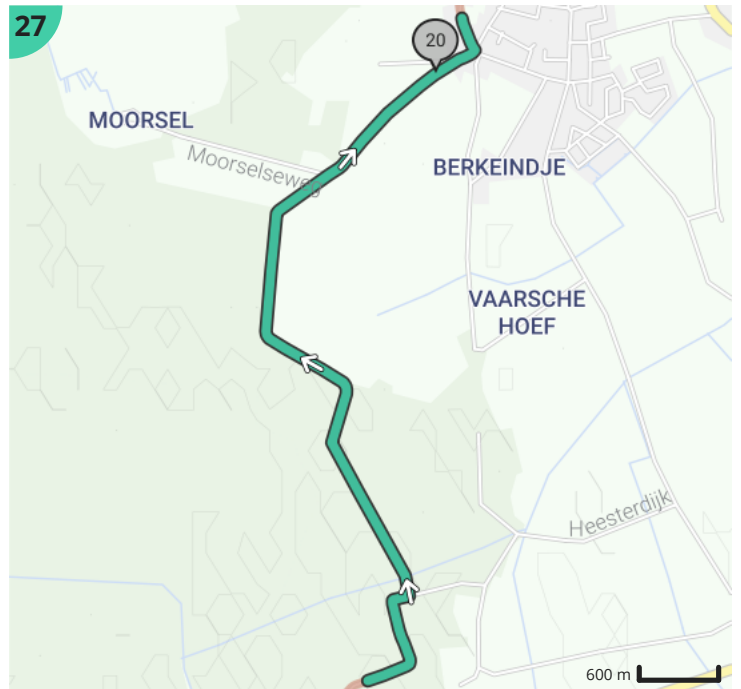
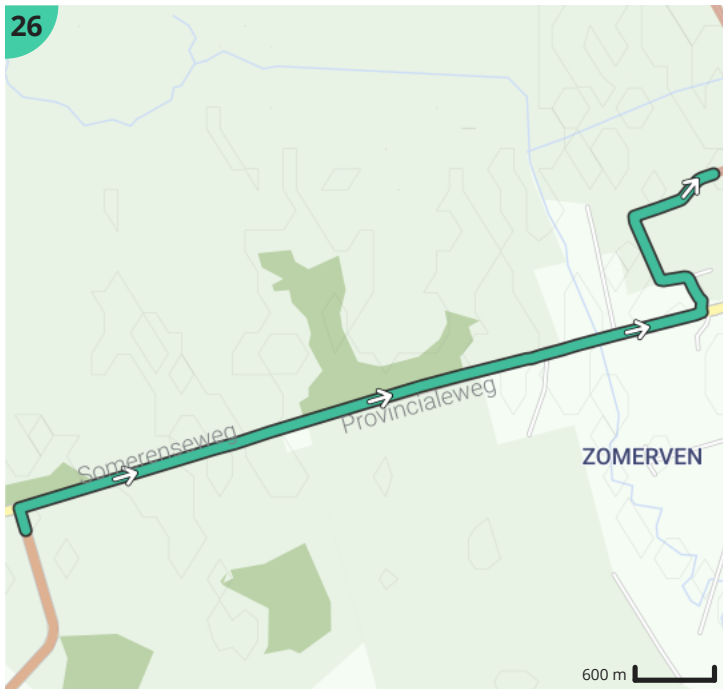
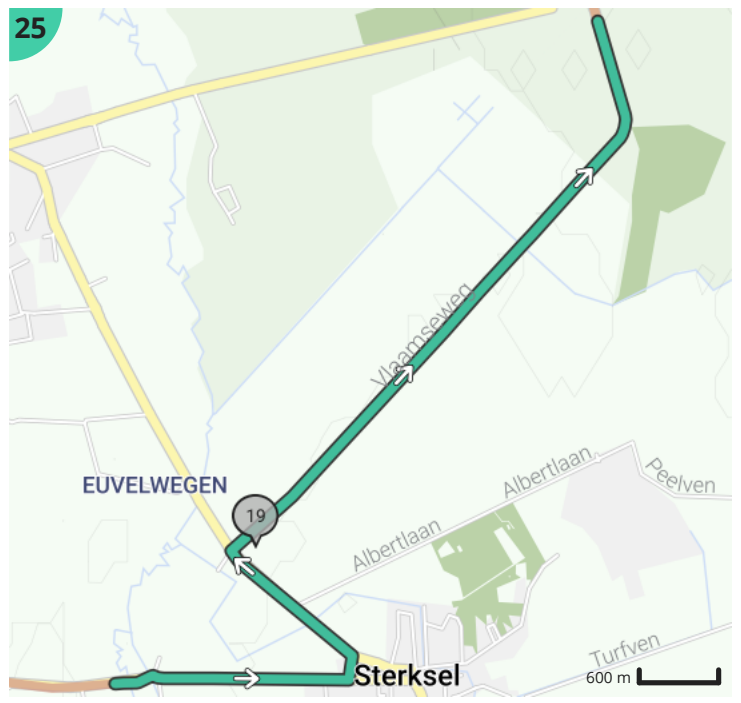
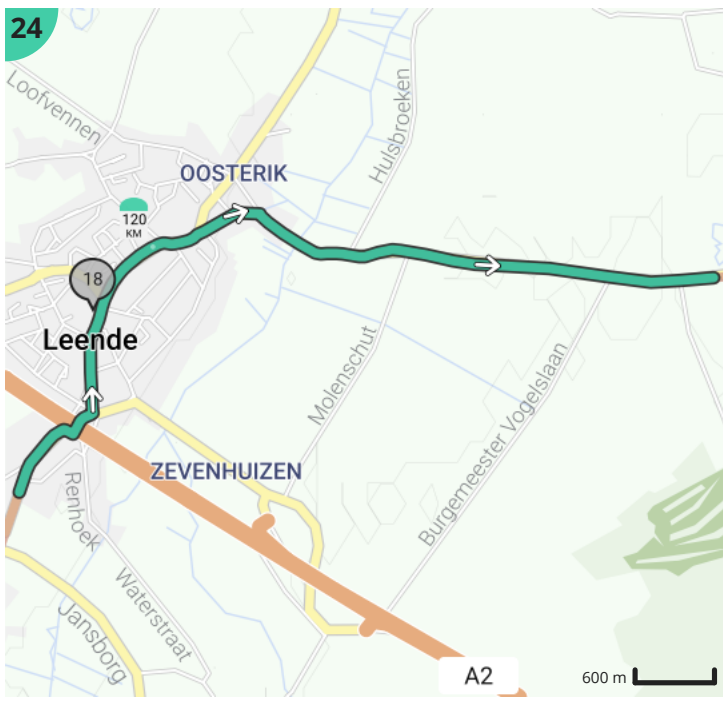


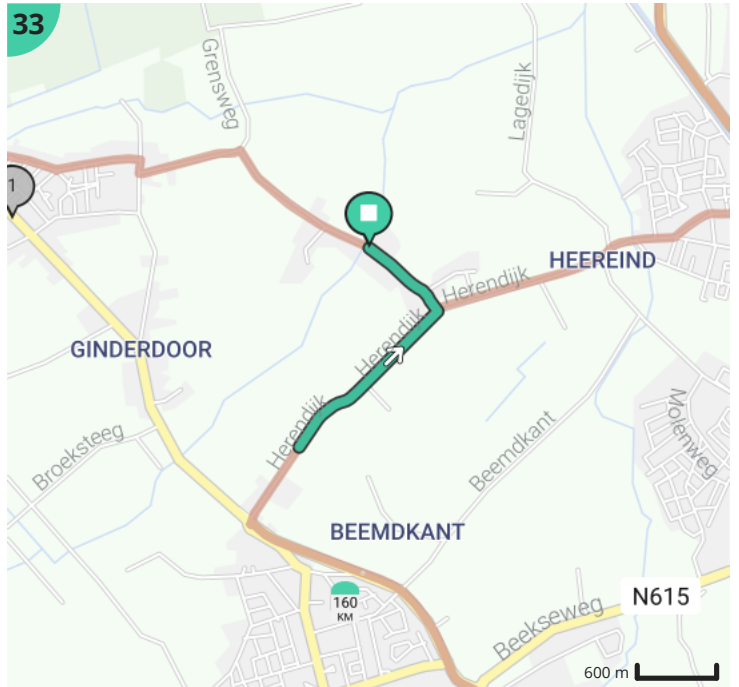
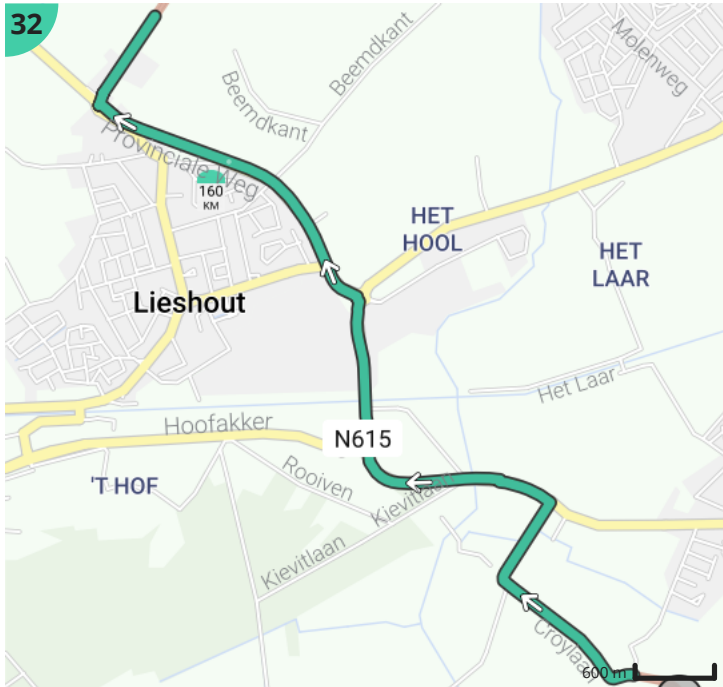
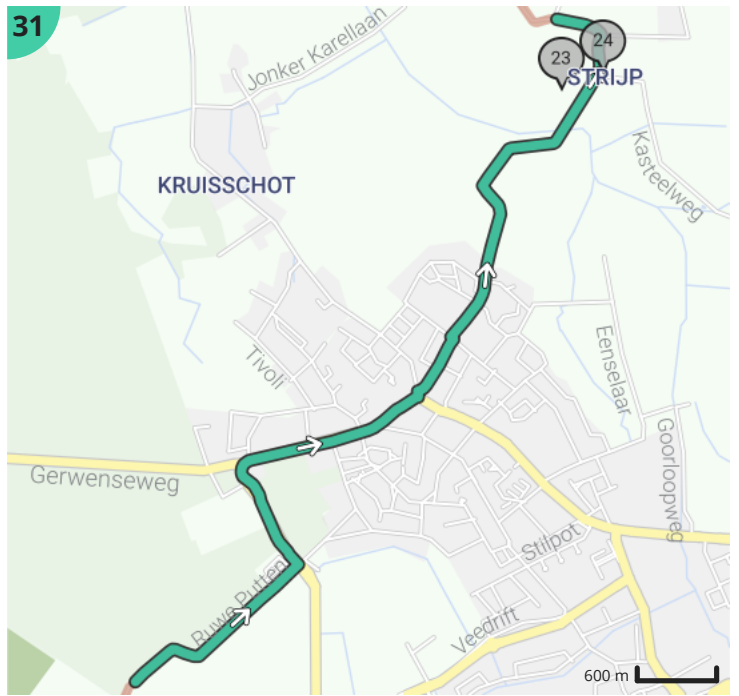
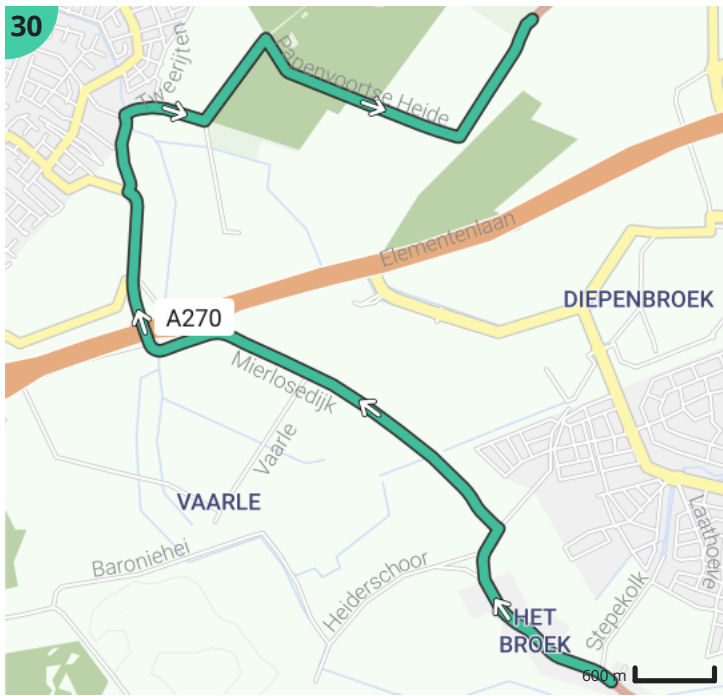














































































































Totaal	Type	Kaart- nummer	Informatie	Uurrooster 60 km/h	Volgende
0.0 km		1	Kapelstraat	0 min	46 m
0.05 km		1	Sla rechts af op Veerstraat (Erp)	0 min	692 m
0.74 km		1	Sla links af op Boerdonksedijk (Erp)	0 min	33 m
0.77 km		1	Sla rechts af op Veerstraat (Erp)	0 min	8 m
0.78 km		1	Sla links af op Middenweg (Erp)	0 min	423 m
1.2 km		1	Links afbuigen op Middenweg (Beek en Donk)	1 min	33 m
1.24 km		1	Links afbuigen op Bosscheweg (Beek en Donk)	1 min	1.59 km
2.83 km		1	Sla rechts af op Monseigneur Verhagenstraat (Beek en Donk)	2 min	49 m
2.88 km		1	Sla rechts af op Kapelstraat (Beek en Donk)	2 min	1.01 km
3.89 km		1	Ga rechtdoor op Herendijk (Beek en Donk)	3 min	93 m
3.98 km		1		3 min	935 m
4.91 km		1	Sla rechts af op Donkersvoortsestraat (Beek en Donk)	4 min	87 m
5.0 km		1	Links afbuigen op Donkersvoortsestraat (Beek en Donk)	5 min	1.26 km
6.26 km		1	Sla links af op Heieindseweg (Mariahout)	6 min	547 m
6.81 km		2	Sla rechts af op Rietven (Mariahout)	6 min	71 m
6.88 km		2	Sla links af op Tuindersweg (Mariahout)	6 min	446 m
7.33 km		2	Rechts afbuigen op Tuindersweg (Mariahout)	7 min	522 m
7.55 km		2	Mariahout		
7.85 km		2	Sla rechts af op Veghelsedijk (Mariahout)	7 min	813 m
8.67 km		2	Sla scherp links af op Heidedreef (Mariahout)	8 min	573 m
9.24 km		2	Rechts afbuigen op Rooijseweg (Mariahout)	9 min	31 m
9.27 km		2		9 min	6 m
9.28 km		2	Sla rechts af op Rooijseweg (Mariahout)	9 min	116 m
9.39 km		2	Sla links af op Paalberg (Mariahout)	9 min	665 m
10.06 km		2	Sla rechts af op Paalberg (Mariahout)	10 min	141 m
10.2 km		2	Sla links af op Paalberg (Mariahout)	10 min	214 m
10.42 km		2	Links afbuigen op Rijtvenweg (Mariahout)	10 min	2.08 km
12.49 km		3	Ga rechtdoor op Mosbulten (Sint-Oedenrode)	12 min	1.16 km
13.66 km		3	Sla rechts af op Oude Vresselseweg (Sint-Oedenrode)	13 min	285 m
13.94 km		3	Ga rechtdoor op Vresselseweg (Sint-Oedenrode)	13 min	2.95 km



16.89 km		4	Sla links af op Lieshoutseweg (Sint-Oedenrode)	16 min	403 m
17.3 km		4	Links afbuigen op Lieshoutseweg (Sint-Oedenrode)	17 min	289 m
17.55 km		4	VV Nijnsel		
17.55 km		4	Antonius van Paduakerk		
17.58 km		4	Rechts afbuigen op Lieshoutseweg (Sint-Oedenrode)	17 min	900 m
18.48 km		4	Ga rechtdoor op Nijnselseweg (Sint-Oedenrode)	18 min	29 m
18.51 km		4	Links afbuigen op Nijnselseweg (Sint-Oedenrode)	18 min	388 m
18.9 km		4	Rechts afbuigen op Nijnselseweg (Sint-Oedenrode)	18 min	30 m
18.93 km		4		18 min	30 m
18.96 km		4	Ga rechtdoor op Zuidelijke Randweg (Sint-Oedenrode)	18 min	934 m
19.74 km		4	Kasteel Henkenshage		
19.9 km		4	Rechts afbuigen op Zuidelijke Randweg (Sint-Oedenrode)	19 min	475 m
20.37 km		5	Rechts afbuigen op Zuidelijke Randweg (Sint-Oedenrode)	20 min	237 m
20.61 km		5	Ga rechtdoor op Boskantseweg (Sint-Oedenrode)	20 min	2.09 km
22.7 km		5	Rechts afbuigen op Boskantseweg (Sint-Oedenrode)	22 min	313 m
23.02 km		5	Ga rechtdoor op Bestseweg (Sint-Oedenrode)	23 min	2.17 km
25.19 km		6		25 min	0 m
25.19 km		6		25 min	8 m
25.19 km		6		25 min	300 m
25.49 km		6	Sla rechts af op Hogeveleutweg (Best)	25 min	307 m
25.8 km		6	Links afbuigen op Hogeveleutweg (Best)	25 min	497 m
26.3 km		6	Rechts afbuigen op Broekdijk (Best)	26 min	616 m
26.92 km		6	Sla rechts af op Koppelstraat (Best)	26 min	443 m
27.36 km		6	Rechts afbuigen op Kanterseveldenweg (Best)	27 min	1.16 km
28.52 km		6	Links afbuigen op Vleutstraat (Best)	28 min	681 m
29.2 km		6	Sla links af op Hamsestraat (Liempde)	29 min	2.08 km
31.28 km		7	Rechts afbuigen op Hamsestraat (Liempde)	31 min	287 m
31.57 km		7		31 min	85 m
31.65 km		7	Links afbuigen op Roderweg (Liempde)	31 min	37 m
31.69 km		7	Links afbuigen op Looëind (Liempde)	31 min	379 m
32.07 km		7	Sla links af op Barrierweg (Liempde)	32 min	431 m


















32.5 km	↑	7		32 min	444 m
32.95 km	↗	7		32 min	53 m
33.0 km	↑	7	Ga rechtdoor op Barrierweg (Liempde)	33 min	509 m
33.51 km	↑	7		33 min	694 m
34.2 km	↖	7	Sla links af op Lagevoortseweg (Liempde)	34 min	727 m
34.93 km	↑	7		34 min	134 m
35.07 km	↑	7	Ga rechtdoor op Lagevoortseweg (Liempde)	35 min	91 m
35.16 km	↗	7	Rechts afbuigen op Lagevoortseweg (Liempde)	35 min	833 m
35.99 km	↖	8	Links afbuigen op Oirschotseweg (Boxtel)	35 min	749 m
36.74 km	↗	8	Sla rechts af op Van Coehoornweg (Oirschot)	36 min	1 m
36.74 km	↻	8	Draai om en ga verder op Van Coehoornweg (Oirschot)	36 min	1.82 km
38.52 km	5	8	De Mortelen		
38.57 km	↑	8		38 min	77 m
38.64 km	↗	8	Rechts afbuigen op Lopensestraat (Oirschot)	38 min	1.32 km
39.96 km	↗	9	Rechts afbuigen op De Pakketel (Oirschot)	39 min	417 m
40.18 km	6	9	De Mortelen		
40.38 km	↗	9	Rechts afbuigen op De Fransman (Oirschot)	40 min	131 m
40.51 km	↖	9	Sla links af op Schansstraat (Oirschot)	40 min	1.5 km
42.01 km	↗	9	Sla rechts af op Notel (Oirschot)	42 min	663 m
42.67 km	↖	9	Sla links af op Oude Grintweg (Oirschot)	42 min	647 m
43.32 km	↗	9		43 min	7 m
43.33 km	↖	9	Sla links af op Oude Grintweg (Oirschot)	43 min	575 m
43.91 km	↗	9	Rechts afbuigen op Peperstraat (Oirschot)	43 min	585 m
44.49 km	↗	9	Rechts afbuigen op Peperstraat (Oirschot)	44 min	479 m
44.97 km	↖	9	Sla links af op Gijzelaar (Oirschot)	44 min	899 m
45.87 km	↖	9		45 min	120 m
45.99 km	↗	9		45 min	304 m
46.29 km	↖	10	Links afbuigen op Boterwijksestraat (Oirschot)	46 min	1.18 km
47.48 km	↖	10	Links afbuigen op 't Kasteeltje (Oirschot)	47 min	33 m
47.51 km	↻	10	Sla scherp rechts af op 't Kasteeltje (Oirschot)	47 min	0 m
47.51 km	↑	10		47 min	37 m





























































47.55 km		10	Ga rechtdoor op 't Kasteeltje (Oirschot)	47 min	85 m
47.63 km		10	Links afbuigen op Beerseweg (Oirschot)	47 min	6 m
47.64 km		10		47 min	5 m
47.64 km		10	Draai om en ga verder op Beerseweg (Oirschot)	47 min	50 m
47.7 km		10		47 min	22 m
47.72 km		10		47 min	33 m
47.75 km		10	Links afbuigen op Moorland (Oirschot)	47 min	1.75 km
48.58 km		10	Sint-Petrusbasiliek		
48.65 km		10	Mariakerk		
48.67 km		10	Hotel de Kroon		
49.5 km		10	Ga rechtdoor op Eindhovensedijk (Oirschot)	49 min	5.8 km
55.31 km		11		55 min	39 m
55.35 km		12		55 min	321 m
55.67 km		12		55 min	24 m
55.69 km		12	Links afbuigen op Landsardseweg (Eindhoven)	55 min	39 m
55.73 km		12	Links afbuigen op Spottersweg (Eindhoven)	55 min	7 m
55.74 km		12	Sla rechts af op Landsardseweg (Eindhoven)	55 min	1.02 km
56.75 km		12		56 min	6 m
56.76 km		12	Links afbuigen op Landsardseweg (Oirschot)	56 min	3.66 km
60.42 km		13	Ga rechtdoor op Slikdijk (Wintelre)	1 h 0 min	83 m
60.5 km		13	Links afbuigen op Kerkstraat (Wintelre)	1 h 0 min	79 m
60.58 km		13	Links afbuigen op Kerkstraat (Wintelre)	1 h 0 min	250 m
60.83 km		13	Sla links af op Willibrordusstraat (Wintelre)	1 h 0 min	410 m
61.25 km		13	Ga rechtdoor op Biemeren (Wintelre)	1 h 1 min	715 m
61.96 km		13		1 h 1 min	1 m
61.96 km		13	Links afbuigen op Biemeren (Wintelre)	1 h 1 min	722 m
62.68 km		13	Links afbuigen op Oude Kerkstraat (Veldhoven)	1 h 2 min	24 m
62.71 km		13	Links afbuigen op Oude Kerkstraat (Veldhoven)	1 h 2 min	1.34 km
64.05 km		14	Links afbuigen op Oude Kerkstraat (Veldhoven)	1 h 4 min	200 m
64.25 km		14	Sla rechts af op Sint Janstraat (Veldhoven)	1 h 4 min	108 m
64.36 km		14	Links afbuigen op Sint Janstraat (Veldhoven)	1 h 4 min	395 m
































64.76 km		14		1 h 4 min	62 m
64.82 km		14	Links afbuigen op Heerbaan (Veldhoven)	1 h 4 min	115 m
64.94 km		14		1 h 4 min	31 m
64.97 km		14	Links afbuigen op Sondervick (Veldhoven)	1 h 4 min	1.98 km
65.79 km		14	Veldhoven		
66.95 km		14	Sla rechts af op Nieuwstraat (Veldhoven)	1 h 6 min	289 m
67.24 km		14	Links afbuigen op Nieuwstraat (Veldhoven)	1 h 7 min	195 m
67.44 km		14	Links afbuigen op Knegselseweg (Veldhoven)	1 h 7 min	723 m
68.16 km		14	Links afbuigen op Knegselseweg (Veldhoven)	1 h 8 min	110 m
68.27 km		14	Sla rechts af op Knegselseweg (Veldhoven)	1 h 8 min	19 m
68.29 km		14	Sla links af op Zilverbaan (Veldhoven)	1 h 8 min	17 m
68.31 km		14	Sla rechts af op Knegselseweg (Veldhoven)	1 h 8 min	136 m
68.44 km		14	Sla links af op Koppelenweg (Veldhoven)	1 h 8 min	9 m
68.45 km		14	Sla rechts af op Knegselseweg (Veldhoven)	1 h 8 min	1.64 km
70.09 km		14	Links afbuigen op Het Groen (Knegsel)	1 h 10 min	317 m
70.41 km		14	Sla rechts af op Het Groen (Knegsel)	1 h 10 min	677 m
70.71 km		15	Start- en eindpunt		
71.08 km		15	Sla links af op Eerselseweg (Knegsel)	1 h 11 min	2.02 km
73.11 km		15		1 h 13 min	25 m
73.13 km		15	Links afbuigen op Eerselseweg (Knegsel)	1 h 13 min	991 m
74.13 km		15	Sla links af op Steenovens (Eersel)	1 h 14 min	1.16 km
75.29 km		16	Ga rechtdoor op Molenweg (Eersel)	1 h 15 min	470 m
75.76 km		16		1 h 15 min	117 m
75.88 km		16	Sla scherp links af op Molenweg (Eersel)	1 h 15 min	8 m
75.89 km		16	Sla rechts af op Nieuwstraat (Eersel)	1 h 15 min	402 m
76.29 km		16		1 h 16 min	35 m
76.32 km		16	Rechts afbuigen op Nieuwstraat (Eersel)	1 h 16 min	504 m
76.83 km		16	Links afbuigen op Hint (Eersel)	1 h 16 min	19 m
76.85 km		16	Links afbuigen op Markt (Eersel)	1 h 16 min	286 m
76.98 km		16	Rijksbeschermd gezicht Eersel		
77.13 km		16	Links afbuigen op Dijk (Eersel)	1 h 17 min	402 m

77.54 km		16	Rechts afbuigen op Dijk (Eersel)	1 h 17 min	123 m
77.66 km		16	Links afbuigen op Kapelweg (Eersel)	1 h 17 min	387 m
78.05 km		16	Ga rechtdoor op Aengilbertusstraat (Eersel)	1 h 18 min	218 m
78.1 km		16	Sint-Willibrorduskerk		
78.27 km		16	Sla rechts af op Monseigneur de Haasstraat (Eersel)	1 h 18 min	71 m
78.34 km		16	Sla links af op Schadewijkstraat (Eersel)	1 h 18 min	1.02 km
79.35 km		16		1 h 19 min	28 m
79.38 km		16	Ga rechtdoor op Schadewijk (Eersel)	1 h 19 min	398 m
79.78 km		16	Sla links af op Schadewijk (Eersel)	1 h 19 min	224 m
80.0 km		16	Rechts afbuigen op Molenveld (Eersel)	1 h 20 min	286 m
80.29 km		16	Ga rechtdoor op Tasbroekwegje (Eersel)	1 h 20 min	1.65 km
81.94 km		17	Sla rechts af op Stevertsebaan (Steensel)	1 h 21 min	1.14 km
82.18 km		17	Stevertse Watermolen		
83.09 km		17	Sla links af op Hobbel (Riethoven)	1 h 23 min	1.14 km
84.23 km		17	Sla rechts af op Kapelstraat (Riethoven)	1 h 24 min	828 m
85.06 km		17	Rechts afbuigen op Kapelstraat (Riethoven)	1 h 25 min	208 m
85.27 km		17	Sla links af op Schoolstraat (Riethoven)	1 h 25 min	769 m
86.04 km		17	Ga rechtdoor op Dorpsplein (Riethoven)	1 h 26 min	87 m
86.12 km		17	Ga rechtdoor op Dorpsstraat (Riethoven)	1 h 26 min	1.61 km
87.74 km		18	Links afbuigen op Heuvel (Westerhoven)	1 h 27 min	945 m
88.68 km		18	Rechts afbuigen op Heuvel (Westerhoven)	1 h 28 min	17 m
88.7 km		18	Rechts afbuigen op Provincialeweg (Westerhoven)	1 h 28 min	6 m
88.7 km		18	Links afbuigen op Heuvel (Westerhoven)	1 h 28 min	17 m
88.72 km		18	Sla rechts af op Provincialeweg (Westerhoven)	1 h 28 min	57 m
88.78 km		18	Sla links af op Dorpstraat (Westerhoven)	1 h 28 min	6 m
88.79 km		18	Rechts afbuigen op Borkelsedijk (Westerhoven)	1 h 28 min	437 m
89.22 km		18	Sla links af op Weerderdijk (Westerhoven)	1 h 29 min	1.58 km
90.81 km		18		1 h 30 min	7 m
90.81 km		18	Rechts afbuigen op Weerderdijk (Westerhoven)	1 h 30 min	581 m
91.15 km		18	Eurocircuit		
91.39 km		18	Ga rechtdoor op Monseigneur Smetsstraat (Valkenswaard)	1 h 31 min	304 m

91.7 km		18	Sla links af op Monseigneur Smetsstraat (Valkenswaard)	1 h 31 min	163 m
91.86 km		18		1 h 31 min	105 m
91.97 km		18	Rechts afbuigen op Pastoor Bolsiusstraat (Valkenswaard)	1 h 31 min	188 m
92.16 km		18	Rechts afbuigen op René Smeetsstraat (Valkenswaard)	1 h 32 min	183 m
92.34 km		18	Ga rechtdoor op Venbergseweg (Valkenswaard)	1 h 32 min	903 m
93.24 km		19	Links afbuigen op Luikerweg (Valkenswaard)	1 h 33 min	617 m
93.86 km		19		1 h 33 min	10 m
93.87 km		19	Sla links af op Luikerweg (Valkenswaard)	1 h 33 min	303 m
94.17 km		19	Sla rechts af op Luikerweg (Valkenswaard)	1 h 34 min	9 m
94.18 km		19	Links afbuigen op Luikerweg (Valkenswaard)	1 h 34 min	20 m
94.2 km		19	Rechts afbuigen op Zuidelijke Randweg (Valkenswaard)	1 h 34 min	326 m
94.53 km		19	Rechts afbuigen op Molenstraat (Valkenswaard)	1 h 34 min	555 m
95.09 km		19	Sla links af op Hoeve (Valkenswaard)	1 h 35 min	1.03 km
95.15 km		19	Venbergse Watermolen		
96.12 km		19	Sla rechts af op Maastrichterweg (Valkenswaard)	1 h 36 min	9 m
96.13 km		19	Sla links af op De Sil (Valkenswaard)	1 h 36 min	669 m
96.8 km		19	Sla rechts af op Brugseheide (Valkenswaard)	1 h 36 min	1.83 km
98.63 km		19	Sla rechts af op Opperheide (Valkenswaard)	1 h 38 min	513 m
99.15 km		19	Sla rechts af op Kluizerdijk (Valkenswaard)	1 h 39 min	528 m
99.67 km		19	Links afbuigen op Koppeldijk (Valkenswaard)	1 h 39 min	399 m
100.07 km		19	Sla links af op Maastrichterweg (Valkenswaard)	1 h 40 min	2.68 km
102.76 km		20		1 h 42 min	37 m
102.8 km		20	Links afbuigen op Abdijweg (Valkenswaard)	1 h 42 min	3.01 km
104.61 km		20	Abdij van Achel		
104.69 km		20	Achel		
104.7 km		20	Achelse Kluis		
104.76 km		20	St. Benedictusabdij De Achelse Kluis		
105.8 km		20	Links afbuigen op Beverbeekse Heide (Achel)	1 h 45 min	1.03 km
106.83 km		21	Sla links af op Beverbeekse Heide (Hamont)	1 h 46 min	24 m
106.86 km		21	Rechts afbuigen op Beverbeekse Heide (Hamont)	1 h 46 min	303 m
107.16 km		21	Rechts afbuigen op Bergbosweg (Budel)	1 h 47 min	2.02 km

109.19 km		21	Sla links af op Heikant (Budel)	1 h 49 min	997 m
110.18 km		21	Sla links af op De Dijk (Gastel)	1 h 50 min	67 m
110.25 km		21	Rechts afbuigen op Vennenweg (Gastel)	1 h 50 min	534 m
110.79 km		22	Rechts afbuigen op Vennenweg (Gastel)	1 h 50 min	268 m
111.05 km		22	Sla links af op Gravenkasteel (Gastel)	1 h 51 min	2.02 km
111.63 km		22	Soerendonk		
113.07 km		22	Links afbuigen op Dorpsstraat (Soerendonk)	1 h 53 min	360 m
113.43 km		22	Links afbuigen op Strijperdijk (Soerendonk)	1 h 53 min	4.0 km
117.43 km		23	Sla rechts af op Strijperstraat (Leende)	1 h 57 min	1.6 km
117.69 km		23	Langgevelboerderij		
119.03 km		24	Sla links af op Strijperstraat (Leende)	1 h 59 min	137 m
119.17 km		24	Links afbuigen op Dorpstraat (Leende)	1 h 59 min	1.07 km
119.69 km		24	Sint-Petrus'-Bandenkerk		
120.24 km		24	Rechts afbuigen op Oostrikkerdijk (Leende)	2 h 0 min	309 m
120.55 km		24	Rechts afbuigen op Oostrikkerdijk (Leende)	2 h 0 min	3.21 km
123.76 km		25	Sla links af op Jagerspad (Sterksel)	2 h 3 min	110 m
123.87 km		25	Links afbuigen op Heezerweg (Sterksel)	2 h 3 min	728 m
124.6 km		25	Sla rechts af op Vlaamseweg (Sterksel)	2 h 4 min	3.23 km
124.78 km		25	RKSV Sterksel		
127.83 km		26	Sla rechts af op Somerenseweg (Heeze)	2 h 7 min	2.4 km
130.23 km		26	Ga rechtdoor op Provincialeweg (Someren)	2 h 10 min	797 m
131.03 km		26	Links afbuigen op Provincialeweg (Someren)	2 h 11 min	26 m
131.05 km		26	Sla links af op Kempenweg (Someren)	2 h 11 min	52 m
131.11 km		26	Links afbuigen op Kempenweg (Someren)	2 h 11 min	249 m
131.36 km		26	Rechts afbuigen op Kempenweg (Someren)	2 h 11 min	312 m
131.67 km		26	Sla rechts af op Kempenweg (Someren)	2 h 11 min	624 m
132.29 km		27	Links afbuigen op Kempenweg (Someren)	2 h 12 min	306 m
132.6 km		27	Rechts afbuigen op Kempenweg (Someren)	2 h 12 min	73 m
132.67 km		27	Sla links af op Bussersdijk (Someren)	2 h 12 min	94 m
132.77 km		27	Links afbuigen op Bussersdijk (Lierop)	2 h 12 min	3.11 km
135.74 km		27	OJC Nirwana		

135.88 km		27	Sla links af op De Wertstraat (Lierop)	2 h 15 min	439 m
136.32 km		28	Sla links af op Hogeweg (Lierop)	2 h 16 min	2.66 km
137.05 km		28	Verzorgingsplaats Oeijenbraak		
138.98 km		28	Links afbuigen op Hogeweg (Lierop)	2 h 18 min	18 m
139.0 km		28	Sla rechts af op Weijer (Lierop)	2 h 18 min	1.89 km
140.89 km		29	Rechts afbuigen op Trimpert (Mierlo)	2 h 20 min	35 m
140.93 km		29	Rechts afbuigen op Trimpert (Mierlo)	2 h 20 min	472 m
141.4 km		29	Links afbuigen op Heer de Heuschweg (Mierlo)	2 h 21 min	484 m
141.88 km		29	Links afbuigen op Santheuvel West (Mierlo)	2 h 21 min	942 m
142.13 km		29	Heilige Luciakerk		
142.82 km		29	Rechts afbuigen op Santheuvel West (Mierlo)	2 h 22 min	448 m
143.27 km		29	Links afbuigen op Santheuvel West (Mierlo)	2 h 23 min	47 m
143.32 km		29		2 h 23 min	16 m
143.34 km		29		2 h 23 min	14 m
143.35 km		29	Links afbuigen op Geldropseweg (Mierlo)	2 h 23 min	11 m
143.36 km		29	Rechts afbuigen op Geldropseweg (Mierlo)	2 h 23 min	190 m
143.55 km		29	Rechts afbuigen op Geldropseweg (Mierlo)	2 h 23 min	55 m
143.61 km		29	Sla rechts af op Geldropseweg (Mierlo)	2 h 23 min	371 m
143.98 km		29	Links afbuigen op Geldropseweg (Mierlo)	2 h 23 min	38 m
144.02 km		29		2 h 24 min	39 m
144.06 km		29		2 h 24 min	39 m
144.1 km		29	Links afbuigen op Geldropseweg (Mierlo)	2 h 24 min	8 m
144.11 km		29	Rechts afbuigen op Geldropseweg (Mierlo)	2 h 24 min	127 m
144.23 km		29	Rechts afbuigen op Burgemeester Termeerstraat (Mierlo)	2 h 24 min	665 m
144.9 km		29		2 h 24 min	1 m
144.9 km		29	Sla links af op Burgemeester Termeerstraat (Mierlo)	2 h 24 min	97 m
145.0 km		29	Rechts afbuigen op Broekstraat (Mierlo)	2 h 24 min	915 m
145.91 km		30	Rechts afbuigen op Broekstraat (Mierlo)	2 h 25 min	252 m
146.16 km		30	Sla links af op Vaarleseweg (Mierlo)	2 h 26 min	1.55 km
147.71 km		30	Ga rechtdoor op Mierlosedijk (Nuenen)	2 h 27 min	629 m
148.34 km		30	Ga rechtdoor op Beekstraat (Nuenen)	2 h 28 min	454 m

148.8 km		30	Sla rechts af op Beekstraat (Nuenen)	2 h 28 min	361 m
149.16 km		30	Rechts afbuigen op Prinsenweier (Nuenen)	2 h 29 min	375 m
149.53 km		30	Links afbuigen op Papenvoortse Heide (Nuenen)	2 h 29 min	465 m
150.0 km		30	Sla scherp rechts af op Papenvoortse Heide (Nuenen)	2 h 29 min	1.02 km
151.01 km		30	Links afbuigen op Papenvoortse Heide (Nuenen)	2 h 31 min	853 m
151.87 km		31	Rechts afbuigen op Ruwe Putten (Helmond)	2 h 31 min	738 m
152.61 km		31	Sla links af op Stiphoutse Dreef (Helmond)	2 h 32 min	535 m
153.14 km		31	Rechts afbuigen op Gerwenseweg (Helmond)	2 h 33 min	623 m
153.76 km		31	Links afbuigen op Gerwenseweg (Helmond)	2 h 33 min	243 m
154.01 km		31	Sla links af op Claassensstraat (Helmond)	2 h 34 min	27 m
154.04 km		31	Sla rechts af op Van der Weidenstraat (Helmond)	2 h 34 min	290 m
154.33 km		31	Sla links af op Van der Bruggenstraat (Helmond)	2 h 34 min	16 m
154.34 km		31	Sla rechts af op Rootakkers (Helmond)	2 h 34 min	770 m
155.11 km		31	Rechts afbuigen op Rootakkers (Helmond)	2 h 35 min	202 m
155.32 km		31	Rechts afbuigen op Rootakkers (Helmond)	2 h 35 min	606 m
155.8 km		31	Kasteel Croy		
155.92 km		31	Links afbuigen op Croylaan (Aarle-Rixtel)	2 h 35 min	152 m
156.02 km		31	De Croyse Hoeve		
156.07 km		31	Links afbuigen op Croylaan (Aarle-Rixtel)	2 h 36 min	991 m
157.07 km		32	Rechts afbuigen op Hoog Strijp (Aarle-Rixtel)	2 h 37 min	416 m
157.48 km		32	Sla links af op Lieshoutseweg (Aarle-Rixtel)	2 h 37 min	251 m
157.73 km		32		2 h 37 min	9 m
157.74 km		32	Sla links af op Lieshoutseweg (Aarle-Rixtel)	2 h 37 min	634 m
158.38 km		32	Rechts afbuigen op Provinciale weg (Lieshout)	2 h 38 min	79 m
158.46 km		32	Rechts afbuigen op Provinciale weg, N615 (Lieshout)	2 h 38 min	661 m
159.12 km		32	Links afbuigen op Provinciale weg (Lieshout)	2 h 39 min	1.54 km
160.66 km		32	Links afbuigen op Provinciale weg (Lieshout)	2 h 40 min	15 m
160.67 km		32		2 h 40 min	0 m
160.68 km		32		2 h 40 min	57 m
160.73 km		32	Rechts afbuigen op Herendijk (Lieshout)	2 h 40 min	1.45 km
162.18 km		33	Sla links af op Donkersvoortsestraat (Beek en Donk)	2 h 42 min	94 m

---

162.27 km		33	Links afbuigen op Donkersvoortsestraat (Beek en Donk)	2 h 42 min	398 m
162.67 km		33		2 h 42 min	

---