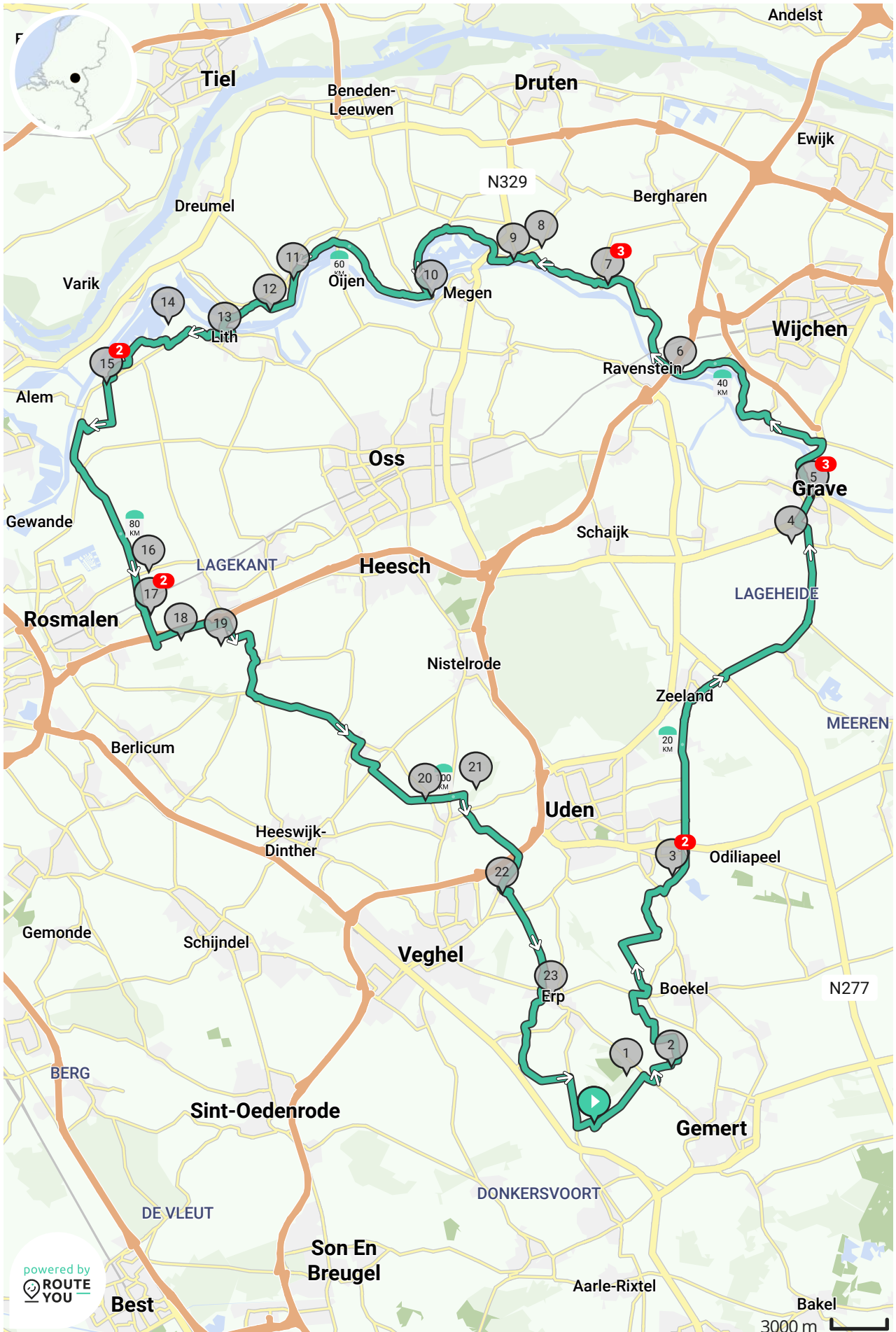

Eendje Huren 3 Maas

Deze route wordt jou aangeboden door

Eendje Huren

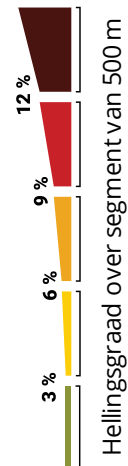
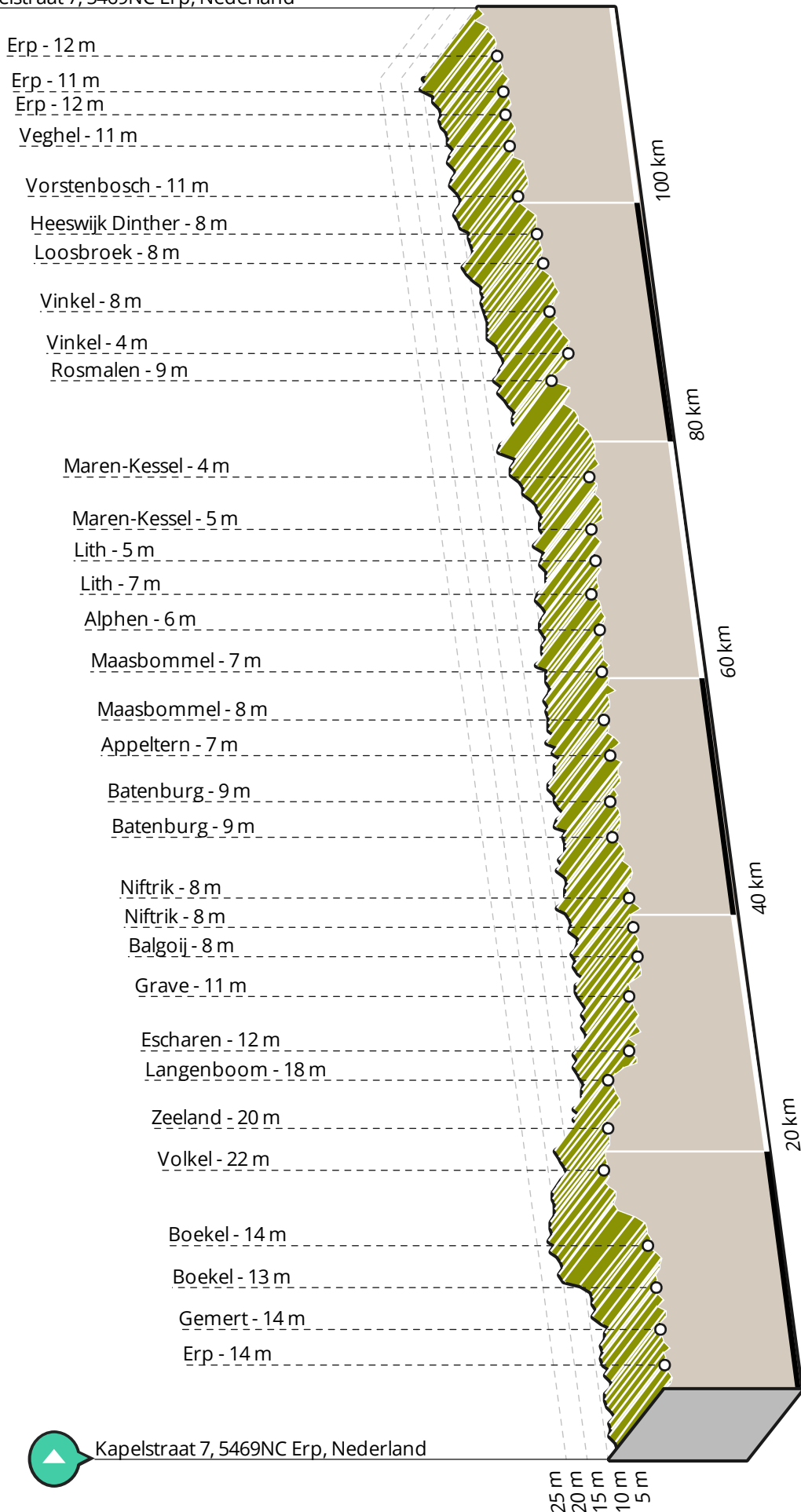




map data: © OpenStreetMap Contributors; Cartography: © RouteYou



Kapelstraat 7, 5469NC Erp, Nederland



Kapelstraat 7, 5469NC Erp, Nederland

Eendje Huren 3 Maas

Lengte: 116.6 km

Stijging: 144 m

Moeilijkheidsgraad: 5/10

Kapelstraat 7, 5469NC Erp, Nederland

Kapelstraat 7, 5469NC Erp, Nederland

Routebeschrijving

De route start en eindigt bij Ad v.d. Horst Dé 2CV & Mehari Specialist!

<https://www.advdhorst.nl/>

Bezienswaardigheden**Ven met picknick tafel**

Unnamed Road, 5469 Erp, Noord-Brabant



- Afstand langs route: 2.06 km



Afbeelding 1: Ven met picknick tafel (Bron: *AvontuurlijkeWandelingen.nl*)



Afbeelding 2: Ven met picknick tafel (Bron: *AvontuurlijkeWandelingen.nl*)

Eén van de mooie plekjes om te picknicken in het Hurske.

Onderdeel van de wandeling "Verrassende boswandeling vanuit de Boswachter in Erp door het Hurske".

Het Hurske is een 180 hectare groot gebied met vennen, stuifduinen, heide, naaldbos, loofbos maar ook laag en nat land. Het gebied biedt goede leefomstandigheden voor uiteenlopende plantensoorten, kikkers, padden, hagedissen, vogels, zoogdieren en een grote rijkdom aan paddenstoelen. Elk seizoen is er van alles te zien en te ontdekken!

**Spijkerkapel**

- Afstand langs route: 4.22 km



Afbeelding 3: Spijkerkapel (Bron: *A3vandaal*)

De Spijkerkapel is de populaire benaming van de kapel van de heilige Maria Magdalena te Esdonk bij Gemert in Noord-Brabant, ter plaatse beter bekend als "Het Essinks kapelleke". In de kapel wordt een Corpus Christi vereerd, een levensgroot eikenhouten beeld uit de 17e eeuw dat Christus in het graf voorstelt.

**de Brabantse Hoeve**

Zeelandsedijk 29, 5408 SL Volkel, Noord-Brabant



- Afstand langs route: 14.86 km



Afbeelding 4: de Brabantse Hoeve

De Brabantse Hoeve is een authentieke boerderij



Afbeelding 5: de Brabantse Hoeve



Afbeelding 6: de Brabantse Hoeve



Afbeelding 7: de Brabantse Hoeve

met sfeervolle hotelkamers, een stijlvolle vergaderruimte, gezellig koffiehuis en een fraai terras. Geheel in de stijl van honderd jaar geleden, maar voorzien van alle moderne gemakken. Daarnaast zijn wij een officiële trouwlocatie van de gemeente Uden. Vele bruidsparen kiezen ervoor om in deze unieke sfeer elkaar het jawoord te geven. De boerderijtuin met uitzicht op grazende paarden maken deze locatie extra bijzonder.

Rust, vrijheid en Brabantse gemoedelijkheid staan hier centraal.

De Brabantse Hoeve is het hele jaar geopend en biedt ruimte aan zakenmensen, vriendengroepen, families, fietsers, wandelaars en natuurliefhebbers.

Beleef het pure Brabantse leven in deze geweldige hoeve.



Natuurhuisje 27922 in Volkel
Wilgenstraat, 5408BB Volkel



- Afstand langs route: 15.93 km



Afbeelding 8: Natuurhuisje 27922 in Volkel

Dit natuurhuisje ligt aan een zandpad tussen de oude boerderijen. Het heeft een eigen toegangsweg met omsloten tuin (afsluitbaar houten hek) en biedt ruimte voor privé parkeerplaats en spelende kinderen. Ook is er een half overdekt terras met eettafel en een houtkachel.



Galgenveld De Bolt
Velp



- Afstand langs route: 30.57 km



Afbeelding 9: Galgenveld De Bolt (Bron: www.brabantbekijken.nl)

In de 18e eeuw bevond zich hier - aan de oostelijke grens - het galgenveld van het Land van Ravenstein. Ter dood gebrachte veroordeelden werden hier

opgehangen als waarschuwing voor wie het gebied betrad. Blijkbaar was de galg verplaatst, want op kaarten uit de 16e eeuw staat het galgenveld aan de westelijke grens bij Paalgraven op de grens met Heesch getekend.



Mariakapel

5 - Afstand langs route: 31.69 km



Afbeelding 10: Mariakapel (Bron: *Willem Nabuurs*)

Door de opening van de Maasbrug in 1929 was Grave de oostelijke poort van Brabant geworden, en de tegenwoordige provinciale weg 324 was destijds de Rijksweg die Nijmegen en 's-Hertogenbosch verbond. De bouw van de Mariakapel aan deze weg werd geïnspireerd door een via de radio op 30 April 1946 uitgezonden preek van kapelaan Hermus van de Sint-Janskathedraal in Den Bosch over het Mariabeeld dat waakt in het westen van Brabant aan de Moerdijk en Onze Zoete Lieve Vrouw die haar zorgen spreidt vanuit de Sint-Janskathedraal. Na het horen van de preek trokken frater Rudolph van het Blindeninstituut in Grave, en Piet Pennings, voorzitter van de Katholieke Arbeiders Beweging (KAB) onafhankelijk de conclusie dat ook in het oosten een Mariabeeld moest waken over de toegang tot de provincie.



Hampoort Noord-Brabant

5 - Afstand langs route: 31.69 km

De Hampoort is een stadspoort uit 1688 in het vestingstadje Grave in de Nederlandse provincie Noord-Brabant.



Afbeelding 11: Hampoort (Bron: *OnbekendUnknown author*)

De poort wordt voor het eerst in archieven genoemd in 1309. Deze Hampoort stond echter niet op de plaats van de huidige. In 1626 is op bevel van de Staten-Generaal de Hampoort verlegd in de richting van de kruising Hamstraat-Gasthuisstraat. De verovering van Grave op de Fransen door Willem III in 1674 leidde tot zware beschadigingen van de vestingwerken, waardoor nieuwbouw nodig werd. Zo kwam in 1688 een nieuwe Hampoort als onderdeel van de nieuwe vestingwerken tot stand.



Grave

Grave, Noord-Brabant

5 - Afstand langs route: 31.77 km



Afbeelding 12: Grave (Bron: *Autor/-in unbekanntUnknown author*)

Grave, vroeger De Graaf genoemd) was een gemeente in de Nederlandse provincie Noord-Brabant. De gemeente telde 12.539 inwoners en had een oppervlakte van 27,97 km². Sinds 1 januari 2022 is de gemeente Grave opgeheven. Zij is dan deel uit gaan maken van de gemeente Land van Cuijk, waartoe dan de voormalige gemeenten Boxmeer, Cuijk, Mill en Sint Hubert, Sint Anthonis en Grave behoren.

**Niftrik**

Wijchen, Niftrik, Gelderland



- Afstand langs route: 41.39 km

**Afbeelding 13:** Niftrik (Bron: S.G. van der Laars)

Niftrik is een dorp behorend tot de gemeente Wijchen. Op 1 januari 2021 telde Niftrik 405 inwoners. Zowel de A50 van Zwolle naar Eindhoven als de spoorlijn Tilburg - Nijmegen komen langs het dorp. Het dorp heeft echter geen op- en afritten of station. Niftrik ligt aan de rivier de Maas tegenover de Brabantse plaatsen Ravenstein en Neerloon.

**Standerdmolen Batenburg**

Molendijk 15, 6634 KE Batenburg, Gelderland



- Afstand langs route: 46.02 km

**Afbeelding 14:** Standerdmolen Batenburg (Bron: Quistrix at nl.wikipedia)

De Standerdmolen Batenburg is een naamloze gesloten standerdmolen ten oosten van het stadje Batenburg.

Doordat het archief van de heerlijkheid Batenburg in 1795 verloren ging is het bouwjaar van de molen niet meer te achterhalen. Vermoedelijk werd de molen in de 18e eeuw gebouwd. De molen behoorde tot de heerlijkheid en kwam na de Tweede Wereldoorlog in handen van de Nederlandse Staat. De staat verkocht de molen in 1957 aan de toenmalige molenaar en is sinds 1972 in bezit van de Vereniging De Hollandsche Molen. Deze liet de molen in 1977 en 1996 restaureren. Anno 2009 is de molen regelmatig op vrijwillige basis in bedrijf. Sommige delen, waaronder de kruipalen, zijn echter duidelijk aan herstel toe.

**Batenburg**

Oss, Ravenstein, Noord-Brabant



- Afstand langs route: 46.21 km

**Afbeelding 15:** Batenburg


Batenburg kreeg in 1349 stadsrechten, maar aangenomen wordt dat het stadje ze rond het jaar 1000 ook al had gekregen. Het werd bestuurd door de machtige Heren van Batenburg, die noch aan de hertog van Gelre noch aan die van Brabant ondergeschikt waren, maar alleen aan de Duitse keizer. Hun kasteel, rond 1250 gebouwd op een motte, is sinds de Franse tijd een ruïne. De Heren van Batenburg (de laatsten waren de vorsten Van Bentheim-Steinfurt) bestuurden hun Gelderse bezit sindsdien op afstand. Er gebeurt in Batenburg in deze tijd niet veel bijzonders:

De vryheerlijkheid Batenburg op de Maes, in de Betuwe, gelegen, kwam reeds omtrent het einde der XIIIe eeuw in het bezit van het Huis van Bronckhorst. De geschiedenis dezer heerlijkheid levert weinig belang op: benevens eenige twisten van gansch plaatselyken aard met naburige dynasten, versmelt

zy zich geheel en al in de algemeene gebeurtenissen van Gelderland.

Op 30 april 1419 breekt een verwoestende stadsbrand uit, waarbij 112 mensen het leven laten. Alle huizen aan de oost- een noordzijde van de markt, het gasthuis, klooster en Sint Jankerk branden daarbij volledig af. De schade werd op 300.000 gulden begroot, in die tijd een enorm bedrag. In 1463 viel de stad wederom ten prooi aan een stadsbrand. Waarbij 400 huizen, het stadshuis en het klooster ten prooi aan de vlammen vielen. In 1557 werd de stad geteisterd door een grote pestuitbraak, waarbij een onbekend aantal mensen stierven

 **Batenburg**

 - Afstand langs route: 46.77 km




Afbeelding 16: Batenburg

Batenburg kreeg in 1349 stadsrechten, maar aangenomen wordt dat het stadje ze rond het jaar 1000 ook al had gekregen. Het werd bestuurd door de machtige Heren van Batenburg, die noch aan de hertog van Gelre noch aan die van Brabant ondergeschikt waren, maar alleen aan de Duitse keizer. Hun kasteel, rond 1250 gebouwd op een motte, is sinds de Franse tijd een ruïne. De Heren van Batenburg (de laatsten waren de vorsten Van Bentheim-Steinfurt) bestuurden hun Gelderse bezit sindsdien op afstand. Er gebeurt in Batenburg in deze tijd niet veel bijzonders: De vryheerlijkheid Batenburg op de Maes, in de Betuwe, gelegen, kwam reeds omtrent het einde der XIIIe eeuw in het bezit van het Huis van Bronckhorst. De geschiedenis dezer heerlijkheid levert weinig belang op: benevens eenige twisten van gansch plaetselyken aerd met naburige dynasten, versmelt zy zich geheel en al in de algemeene gebeurtenissen van Gelderland. Op 30 april 1419 breekt een verwoestende stadsbrand uit,

waarbij 112 mensen het leven laten. Alle huizen aan de oost- een noordzijde van de markt, het gasthuis, klooster en Sint Jankerk branden daarbij volledig af. De schade werd op 300.000 gulden begroot, in die tijd een enorm bedrag. In 1463 viel de stad wederom ten prooi aan een stadsbrand. Waarbij 400 huizen, het stadshuis en het klooster ten prooi aan de vlammen vielen. In 1557 werd de stad geteisterd door een grote pestuitbraak, waarbij een onbekend aantal mensen stierven.

 **De Tuinen van Appeltern**
Walstraat 29, 6629 AD Appeltern, Gelderland

 - Afstand langs route: 49.35 km



Afbeelding 17: De Tuinen van Appeltern

Europa's grootste modeltuinenpark ligt in Appeltern! Wandel door de meer dan 190 voorbeeldtuinen en bekijk alle actuele tuinmaterialen, ornamenten, planten en veel meer. Appeltern stelt u voor aan kwekers en leveranciers van tuinproducten. Wilt u genieten van rust en prachtige natuur, ook dan is Appeltern zeer geschikt.

 **Appeltern**
Appeltern

 - Afstand langs route: 50.2 km




Afbeelding 18: Appeltern

Appeltern is vooral bekend vanwege zijn omvangrijke modeltuinencomplex De Tuinen van Appeltern, dat jaarlijks vele tienduizenden bezoekers krijgt.

Aan de oostkant van het dorp bevindt zich het stoomgemaal De Tuut, dat te bezichtigen is. Ernaast staat een elektrisch gemaal, dat de Nieuwe Wetering tegenwoordig bemaalt en daarmee het zuidoostelijke gedeelte van het Land van Maas en Waal droog houdt.

Van het kasteel van Appeltern resteren alleen nog bijgebouwen. De bekendste bewoner was de patriot Joan Derk van der Capellen tot den Pol, tot leven gewekt in de roman *Schaduwbeeld of Het geheim van Appeltern* (1989) van Hella Haasse.

 **Korenmolen**
Bovendijk 6 6627 KT, Maasbommel


 - Afstand langs route: 56.35 km



Afbeelding 19: Kornmolen

Voor fietsers en wandelaars is Landgoed De Kornmolen een heerlijk rustpunt. Al genietend van de omgeving, waar je de domme ganzen over de dijk ziet paraderen, de Brandrode Runderen vrij staan te grazen, de slimme vosjes hun burchten bouwen, de vogels kwetteren, de visser dobberend in het water tuurt, de zeilbootjes de wind opzoeken, en de molenaar zijn wieken vrolijk laat draaien, wordt de inwendige mens weer versterkt bij Landgoed de Kornmolen na een keus uit onze lounge, lunch, of dinerkaart. Van kopje koffie tot high tea, van zelfgemaakte appeltaart tot een heerlijk diner, bereid met eerlijke ingrediënten uit het Land van Maas en Waal van, weet u wel, daar achter die groene heuvels.


 **'t Oude Ambacht Tin**
Alphen

 - Afstand langs route: 62.62 km



Afbeelding 20: 't Oude Ambacht Tin (Bron: *Regionaal Bureau voor Toerisme Rivierenland*)

 **"Tot Voordeel & Genoegen"**
West Maas en Waal, Alphen, Gelderland

 - Afstand langs route: 64.24 km



Afbeelding 21: "Tot Voordeel & Genoegen"

De windmolen Tot Voordeel en Genoegen is een 1798 gebouwde gesloten standerdmolen en staat aan de Molendijk 15 in Alphen aan de Maas. Het is een voor een standerdmolen grote korenmolen met drie maalkoppels, één voormolen en twee achtermolens. Daarom heeft de molen voor de aandrijving van de maalkoppels een koningsspil met rondsel die het spoorwiel aandrijft, dat op zijn beurt weer de twee achtermolens aandrijft. De meeste standerdmolens hebben maar twee maalkoppels, die rechtstreeks door het bovenwiel worden aangedreven. Aan de achterzijde van het bovenwiel zit een tandkrans voor de aandrijving van de koningsspil. Het bovenwiel zelf heeft geen

achtervelg.Achterkant bovenwiel met links de tandkransDe voormolen en de linker achtermolen hebben kunststenen met een doorsnee van 150 cm (17der stenen). De andere achtermolen heeft molenstenen van natuursteen en zijn 120 cm (14der stenen) groot. De rechterachtermolen en de voormolen hebben een viertaksrijn.In 1963 is de molen 25 m verplaatst en geheel gerestaureerd. Zo heeft de molen nu geen 70 cm dikke iepenhouten standaard meer maar een van bilinga en ook de zijkanten van de kast bestaan nu uit dit hout. Onder de windpeluw zit geen blokkeel, waardoor deze in het midden niet ondersteund wordt. Waarschijnlijk hierdoor zakt de kap van de molen naar voren, hetgeen nu tegen gegaan wordt door schoren tegen de kapspanten. De standaard heeft een brasem en slekken. De stormpen van de standaard heeft een ijzeren muts met in de steenbalk, die over de stormpen draait, een ijzeren bekleding, waardoor de molen lichter op de wind zou zijn te draaien. Doordat de molen niet geheel in het lood staat hangt de kast iets naar achteren, waardoor de molen vrij zwaar kruit.

Meer informatie!



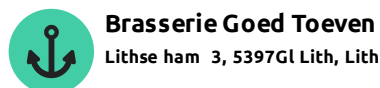
Lith
Oss,Lith, Noord-Brabant

13 - Afstand langs route: 67.11 km



Afbeelding 22: Lith (Bron: Flickr)

Lith) is een plaats in de gemeente Oss, in de Nederlandse provincie Noord-Brabant. Lith is gelegen aan de Maas. Op 1 januari 2021 had Lith 3.130 inwoners.Oorspronkelijk viel de voormalige gemeente Lith samen met het dorp. In 1939 werd de gemeente Lith echter uitgebreid met meerdere kernen en in 1958 werd ze verder vergroot. In 2011 werd de gemeente bij Oss gevoegd.



Brasserie Goed Toeven
Lithse ham 3, 5397GJ Lith, Lith

14 - Afstand langs route: 69.8 km



Afbeelding 23: Brasserie Goed Toeven (Bron: Jachthaven uitzicht van Brasserie Goed Toeven)

Qua eten zijn wij een veelzijdig bedrijf en serveren wij heerlijke echte Spaanse tapas uit Andaluschie. naast deze heerlijke Spaanse lekkernijen hebben we een gevarieerde kaart met ruime keuze uit verschillende lunchgerechten, soepen,sandwiches,tostie`s,salades vis en vleesgerechten, Tevens hebben we een paar pincho specialiteiten voor de grote eters die onze kaart sieren zoals de grote Pincho`s met surf en turf,varkenshaas,kip of heerlijke gamba`s. 3 soorten spareribs uit eigen keuken of andere heerlijke gerechten met een Spaans tintje. Gepassioneerde koks met liefde voor het vak zorgen met eigen recepturen en bereidingen voor geheel eigen smaken die een signature aan brasserie goed toeven geven.



Alem
Oss,Maren Kessel, Noord-Brabant

15 - Afstand langs route: 72.42 km

Alem, Maren en Kessel is een voormalige Nederlandse gemeente in de provincie Noord-Brabant, die bestaan heeft van 1821 tot 1958. Bij de gemeentelijke indeling tijdens de Franse bezetting van 1794-1814 werden de dorpen Alem, Maren en Kessel op de linkeroever van de Maas stroomafwaarts van Lith drie onafhankelijke gemeenten. Reeds in 1819 besloten de drie dorpen te fuseren en op 1 januari 1821 werd de gemeente "Alem, Maren en Kessel" opgericht. De buurtschappen 't Wild en Gewande, verder stroomafwaarts, maakten ook deel van deze gemeente uit. Rond 1900 vond er een grenscorrectie plaats, waarbij Gewande in de voormalige gemeente



Afbeelding 24: Alem (Bron: *Havang(nl)*)

Empel en Meerwijk kwam te liggen. Deze gemeente werd op zijn beurt in 1971 geannexeerd door de gemeente 's-Hertogenbosch.



Heilig Hartbeeld



- Afstand langs route: 72.95 km



Afbeelding 25: Heilig Hartbeeld (Bron: *Rijksdienst voor het Cultureel Erfgoed*)

In 1912 werd door Franse zusters Dominicanessen het klooster Val Saint Marie in Rijkholt gesticht. In 1923 keerden zij terug naar Frankrijk en het klooster werd gekocht door de Liefdezusters van de Heilige Carolus Borromeus, die het de naam Huize Immaculata gaven. Het klooster werd een rust- en herstellingsoord voor zusters. In de kloostertuin werd een Heilig Hartbeeld opgericht.



Landwinkel Valenkamp



- Afstand langs route: 81.66 km



Afbeelding 26: Landwinkel Valenkamp (Bron: *http://www.landwinkelvalenkamp.nl/*)



Afbeelding 27: Landwinkel Valenkamp (Bron: *http://www.landwinkelvalenkamp.nl/*)



Afbeelding 28: Landwinkel Valenkamp (Bron: *Avontuurlijke Wandelingen*)



Afbeelding 29: Landwinkel Valenkamp (Bron: *Avontuurlijke Wandelingen*)


In de Landwinkel verkopen we o.a groenten en fruit (ook van onze eigen moestuin), vele soorten kazen, broodbeleg, ontbijtgranen, groenten-en vruchten sappen, stoofpotten, vlees van versvleesboerderij Savelkoul, honing, eieren, zuivel, streekproducten, bier en wijn. Eigenlijk alles voor uw dagelijkse en bijzondere boodschappen. En voor bijzondere cadeautjes.

Ons groenten en fruit is nagenoeg niet verpakt. Alles ligt los in kisten en zo kunt u zelf bepalen hoeveel u van iets wenst. Zo besparen we op plastic!

Naast onze winkel hebben we ook een blote voetenpad op ons erf.

Openingstijden van de winkel en blote voetenpad

 **Meccano Expo**

 - Afstand langs route: 82.62 km



Afbeelding 30: Meccano Expo (Bron: <https://www.vanderveekenmeccano.nl/>)



Afbeelding 31: Meccano Expo (Bron: <https://www.vanderveekenmeccano.nl/>)

Meccano en Techniek met een vleugje nostalgie

In onze sfeervolle ruimte waant u zich in het verleden, terwijl u bent in het heden en zelfs meekijkt naar de toekomst. Met de Meccano verzameling die hier staat opgesteld beleeft u onder andere de ontwikkeling van landbouwmachines vanaf de jaren '50 tot heden. Daarnaast kunt nog een hele reeks



Afbeelding 32: Meccano Expo (Bron: *Avontuurlijke Wandelingen*)

machines bezichtigen ten behoeve van compostering, recycling, afvalverwerking en grondwerk.

Alles werkt en draait als een tierelier...

Terwijl de ouderen terugzwijmelen naar vroeger kunnen de jongeren genieten van de techniek. Zowel de historische als de moderne machines bestaan uit dezelfde onderdelen. De machines zijn niet nagebouwd maar hebben wel hetzelfde doel als hun grote broers in het echte werk.

Elke leeftijd moet zijn speelgoed hebben


In dit museum wil ik graag mensen enthousiast maken voor techniek. Een educatieve attractie waarmee op speelse wijze kennis gemaakt wordt met machines en processen. U zult ook ervaren dat dit speelgoed geschikt is voor iedereen en elke leeftijd. Iedereen heeft fantasie en kan dat met deze Meccano onderdelen tonen.

Het speciale van deze verzameling

U word hier op een unieke en zeer interessante manier in contact gebracht met techniek en natuur.

Meccano Expo heeft geen vaste openingstijden en is alleen op afspraak te bezoeken.

U kunt hiervoor gebruik maken van de pagina Contact of via Tel. 06-22520244 (Lambert van der Veeken)

 **Waterwingebied Nuland**
Pompstraat, 5391 Nuland, Noord-Brabant

 - Afstand langs route: 84.9 km

Het waterwingebied Nuland heeft prachtige wandelpaden en vele soorten bomen (loof- en naaldbos) waarin zich vele vogels, eekhoorns en



Afbeelding 33: Waterwingebied Nuland (Bron: *Avontuurlijke Wandelingen*)



Afbeelding 34: Waterwingebied Nuland (Bron: *AvontuurlijkeWandelingen.nl*)



Afbeelding 35: Waterwingebied Nuland (Bron: *AvontuurlijkeWandelingen.nl*)



Afbeelding 36: Waterwingebied Nuland (Bron: *Avontuurlijke Wandelingen*)

insecten schuilhouden. Ook heide en enkele kleine zandverstuivingen zijn hier te vinden. Dat het een waterwingebied is, is te zien aan de vele putten en huisjes van Brabantwater. Maar daar stoor je je geen moment aan vanwege de mooie natuur.



ATP-toernooi van Rosmalen 2017



- Afstand langs route: 85.39 km



Afbeelding 37: ATP-toernooi van Rosmalen 2017 (Bron: *JSDX*)

Het ATP-toernooi van Rosmalen in 2017 werd gespeeld van 12 tot en met 18 juni op de grasbanen van Autotron te Rosmalen.

De titelverdediger is de als zevende geplaatste Fransman Nicolas Mahut. Hij werd in de tweede ronde uitgeschakeld door zijn landgenoot Julien Benneteau.



Kerkdèkske



- Afstand langs route: 86.88 km



Afbeelding 38: Kerkdèkske (Bron: *Wamba*)


Vinkel kreeg pas in 1900 een eigen kerk. Voor die tijd liepen de Vinkelaars over het smalle Kerkdèkske naar de kerk in Nuland, een wandeling van ongeveer een uur.

Tegenwoordig kan die wandeling, die ontelbare keren door duizenden kerkgangers is gemaakt, weer helemaal nagelopen worden. De Stichting Landschapsbelang Maasdonk heeft namelijk het in onbruik geraakte pad weer begaanbaar gemaakt en een nieuwe wandelbrug aangebracht. De A59 kan men oversteken via een voetgangerstunnel, die

eveneens de naam Kerkdèkske heeft gekregen.

Het Kerkdèkske is onderdeel van het ommetje Vinkel-Nuland, een wandelroute van ongeveer 8,5 kilometer door het buitengebied van Vinkel en Nuland en gelegen in De Hooge Heide, een afwisselend landschap tussen Rosmalen, Nuland en Berlicum.

Alpacafarm Vorstenbosch

 - Afstand langs route: 99.07 km



Afbeelding 39: Alpacafarm Vorstenbosch (Bron: *AvontuurlijkeWandelingen.nl*)



Afbeelding 40: Alpacafarm Vorstenbosch (Bron: *AvontuurlijkeWandelingen.nl*)



Afbeelding 41: Alpacafarm Vorstenbosch (Bron: *AvontuurlijkeWandelingen.nl*)

Alpacafarm Vorstenbosch is de meest complete alpaca boerderij van Nederland. Op onze boerderij wonen ruim 60 alpaca's en we verwachten in 2022 22



Afbeelding 42: Alpacafarm Vorstenbosch (Bron: *AvontuurlijkeWandelingen.nl*)

veulens. In de basis zijn we een fokkerij, maar je vindt bij ons een compleet aanbod aan activiteiten, horeca en overnachten.

Wil jij op pad met een alpaca aan je zijde? Wij organiseren wandelingen met onze alpaca's in de bossen van natuurgebied De Maashorst.

Je wordt begeleid door één van onze enthousiaste collega's die je tijdens de wandeling van alles leert over de alpaca.

Onderweg stoppen we ook om gezellige en leuke foto's te maken van je eigen gezelschap en de alpaca die je begeleid. Doordat wij in de basis een professionele fokkerij zijn, vind je bij ons super knappe en gezonde alpaca's. Wij fokken op kwaliteit en de alpaca's zijn daardoor heerlijk zacht en heel wollig.

Tijdens de wandeling kom je echt tot rust, we passen ons tempo namelijk aan op de alpaca's. Je leert de verschillende karakters goed kennen en je 'eigen' alpaca vergeet je nooit meer! Het is maar de vraag of je uiteindelijk iets van de omgeving hebt gezien of alleen de alpaca's hebt bewonderd. Race na de alpacawandeling niet door naar je volgende afspraak, maar geef jezelf nog tijd om na te genieten op de boerderij.


Leeghandseweg 10a

5476 VD Vorstenbosch

Email: info@alpacavorstenbosch.nl

Telefoon +31 85 200 6111

Uitkijktoren Brandtoren Achter de Berg, 5406 Uden, Noord-Brabant

 - Afstand langs route: 100.45 km

Een houten constructie aan de rand van de Bedafse Bergen. De toren is ongeveer 6 meter hoog. Een spectaculair uitzicht kun je vergeten maar het is



Afbeelding 43: Uitkijktoren Brandtoren (Bron: *AvontuurlijkeWandelingen.nl*)



Afbeelding 44: Uitkijktoren Brandtoren (Bron: *AvontuurlijkeWandelingen.nl*)

wel leuk om even in de toren te klimmen. In de directie omgeving is een informatiebord, een bankje, een leuke vijver en een speelveldje. Onderdeel van de wandeling "Struinen door de Bedafse Bergen en langs de Peelrandbreuk". Onderdeel van de wandeling "Struinen door de Bedafse Bergen".



Mariaheide



- Afstand langs route: 105.06 km



Afbeelding 45: Mariaheide (Bron: *Kuuske*)

Mariaheide is een dorp in de Nederlandse provincie Noord-Brabant, gelegen in de Meierij van 's-Hertogenbosch. Mariaheide is een kerkdorp van de

gemeente Meierijstad, net buiten Veghel en telt rond de 1.600 inwoners. Mariaheide is ontstaan als een straatdorp aan de weg van Veghel naar Uden. Tot 1907 bestond het dorp enkel uit enige ontginningsboerderijen; toen kreeg het dorp een eigen kerk. Het leenboek van de hertog van Brabant vermeldt in 1473 het goed De Weihoef, dat met zijn ligging tussen de Veghelse wijk De Bunders en het huidige Mariaheide een van de oudste ontginningen ter plaatse vormt. Ook de ontginning Hennenberg en de Hoge Akkers achter Driehuizen vormen oude landbouwbedrijven.



Erp



- Afstand langs route: 109.5 km



Afbeelding 46: Erp (Bron: *Mcmvanbree*)

Erp is een plaats in de provincie Noord-Brabant, gelegen in de Meierij van 's-Hertogenbosch. Erp valt onder de gemeente Meierijstad. De kern heeft 7.000 inwoners en is gelegen aan rivier de Aa. Na in de vroegste periode deel te hebben uitgemaakt van het Graafschap Rode, kwam Erp in de 13e eeuw bij het hertogdom Brabant als onderdeel van de Meierij van 's-Hertogenbosch en bleef het ressorteren onder het kwartier Peelland. Sinds 1300 is Erp officieel een gemeente, wanneer Hertog Jan II van Brabant haar inwoners het recht geeft tot het gebruik van de gemeente gronden voor een jaarlijkse cijns van 6 Leuvense ponden. Vruchtgebruikers van de heerlijkheid zijn de heren van Erp die wonen op Kasteel Frisselstein te Veghel. Erp en Veghel waren dan ook gedurende het ancien regime als heerlijkheden verenigd onder één heer en werden in stukken betreffende de Meierij gezamenlijk

aangeduid als Veghel en Erp, wat de historische verbondenheid tussen deze plaatsen onderstreept. De verbondenheid komt bijvoorbeeld tot uiting in het gehucht Ham, dat oorspronkelijk deels tot Erp en deels tot Veghel behoort. De grootste bebouwing ligt in de voormalige gemeente Veghel, maar het belangrijke herenhuis en naamgever van het gehucht De Hamse Hoef, ligt in de voormalige gemeente Erp.

Vind de route op RouteYou

Bekijk op mobiel



&rwibay



Eendje Huren 3 Maas

Bekijk op mobiel

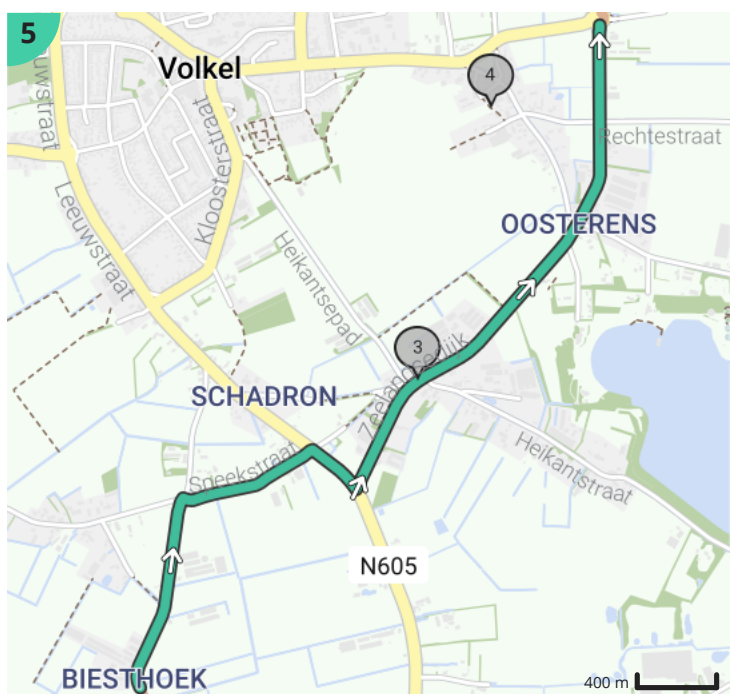
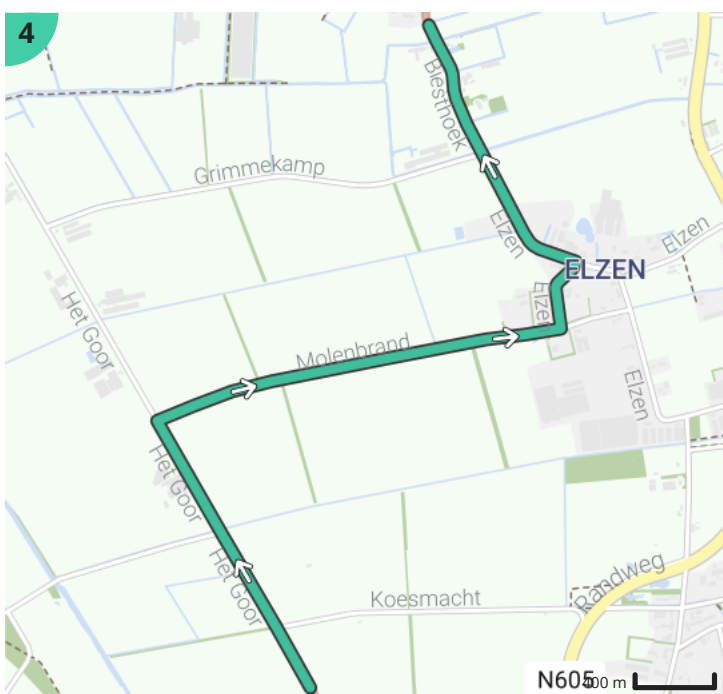
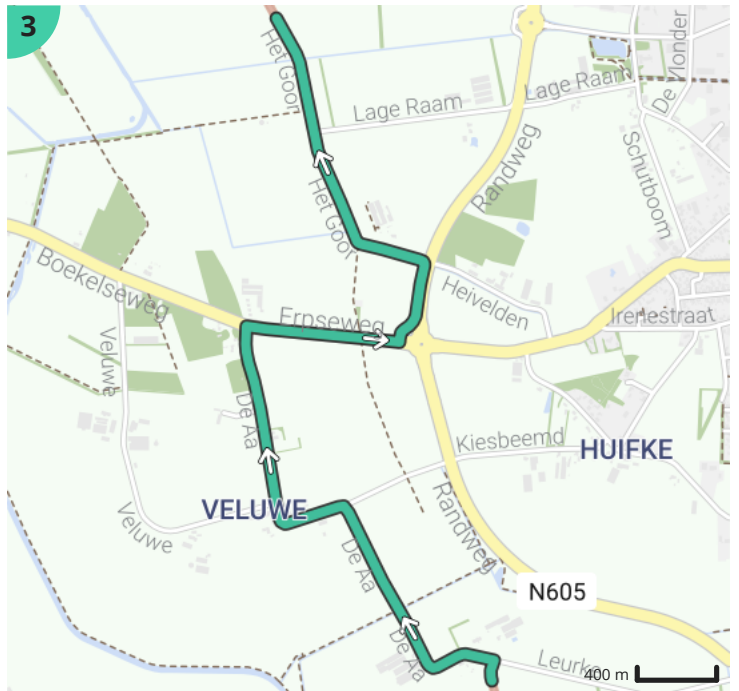
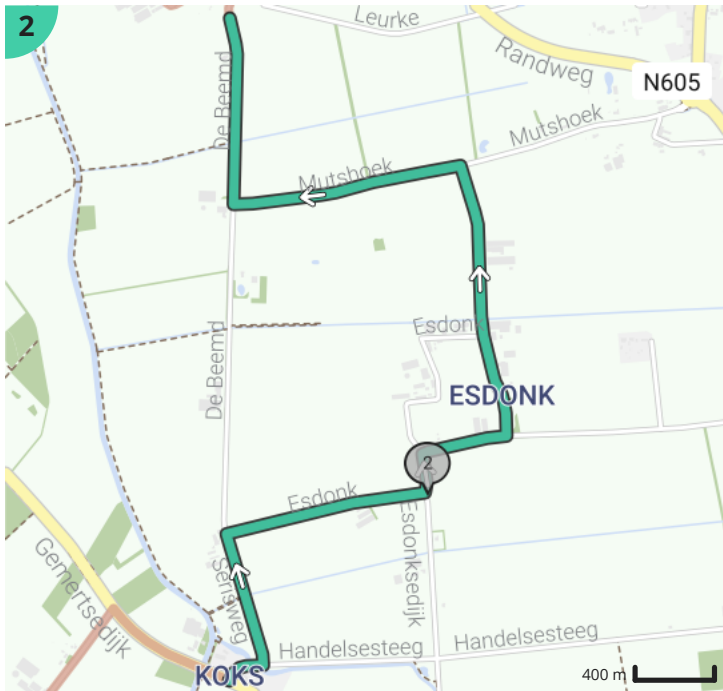
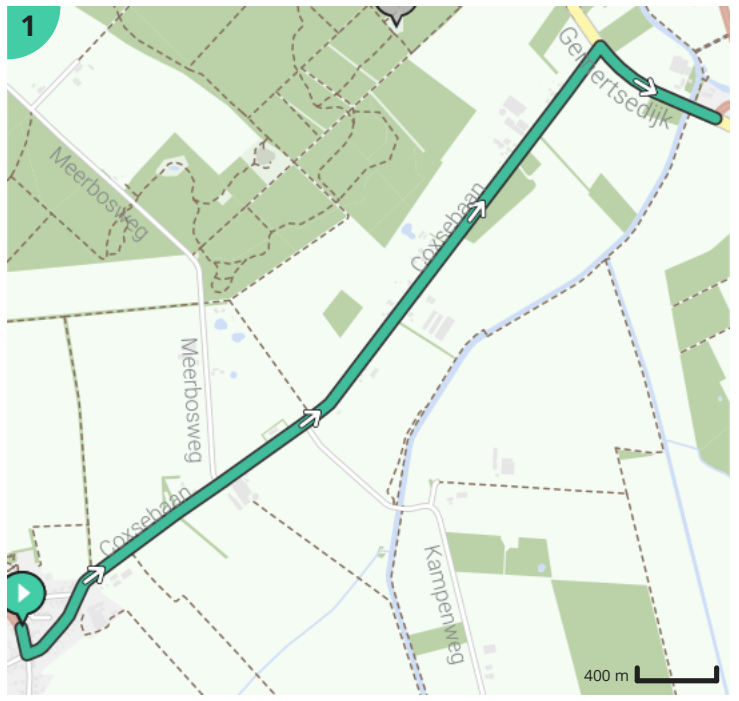


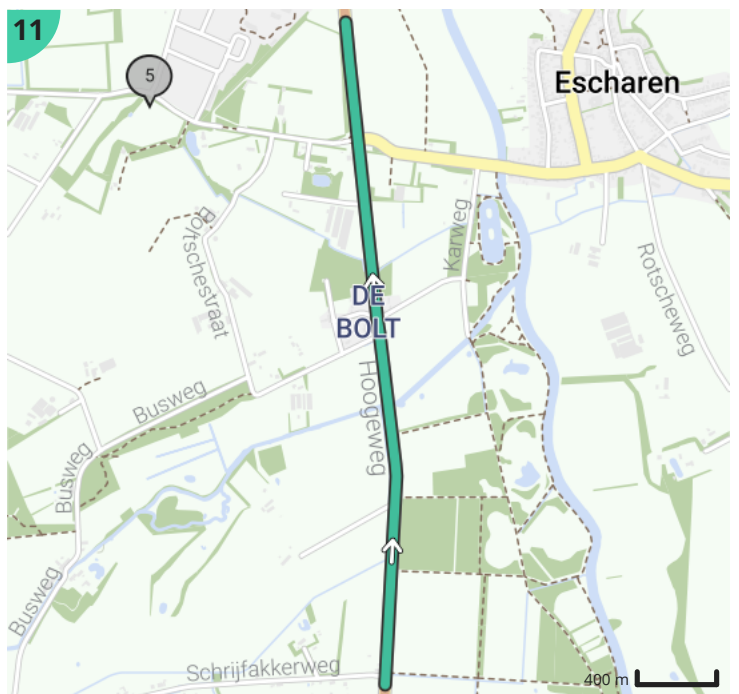
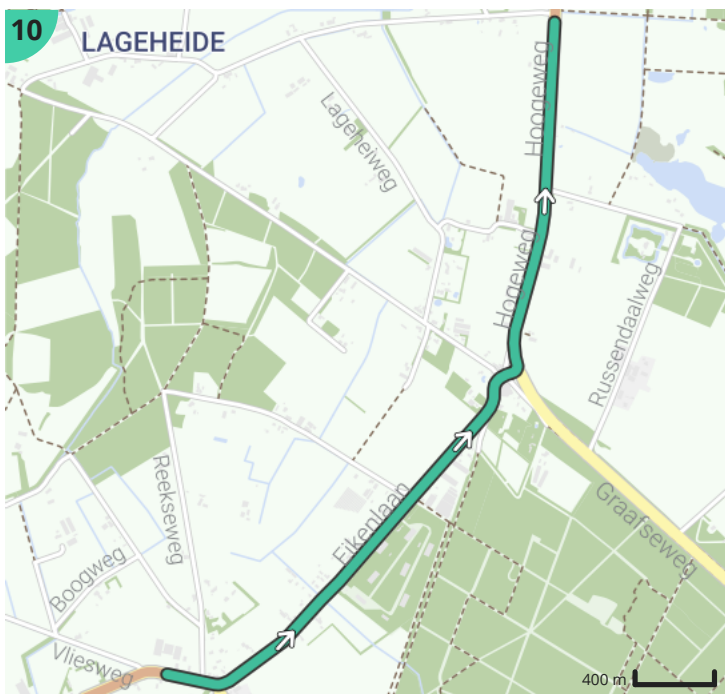
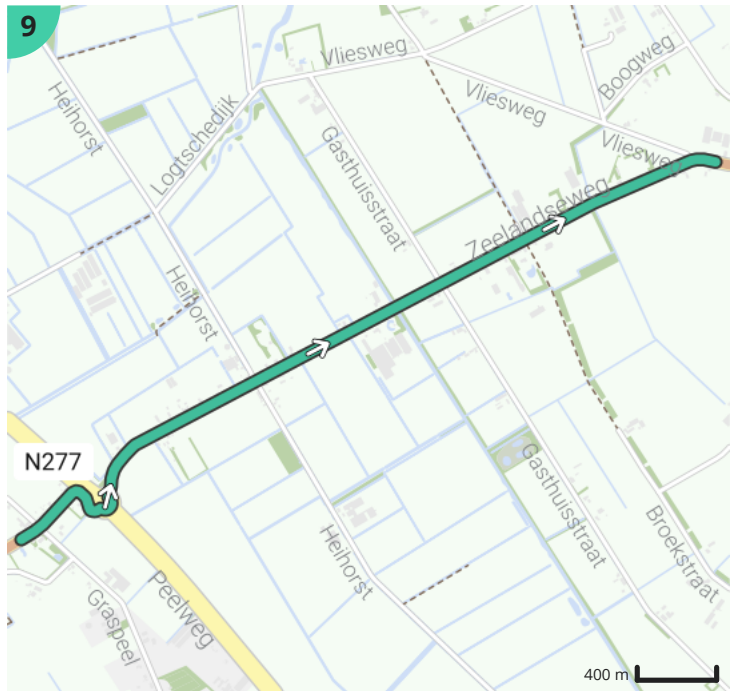
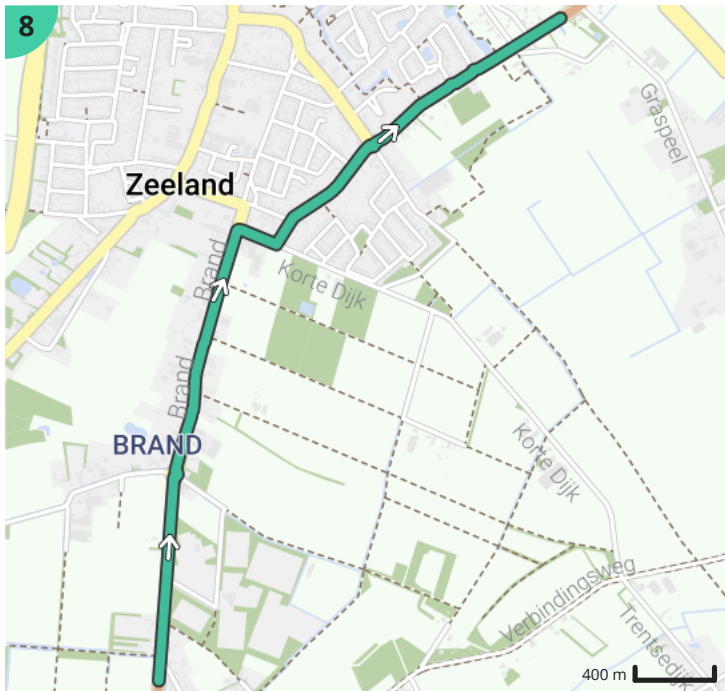
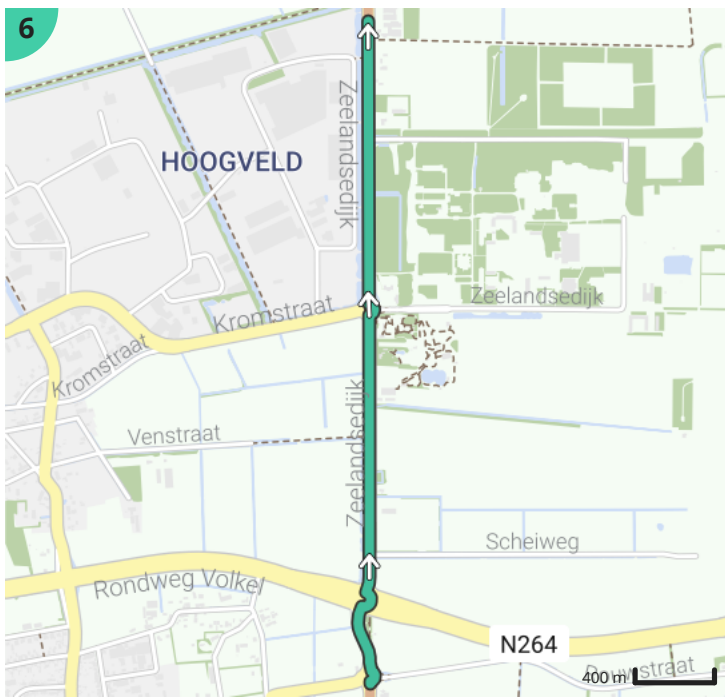
Door Eendje Huren

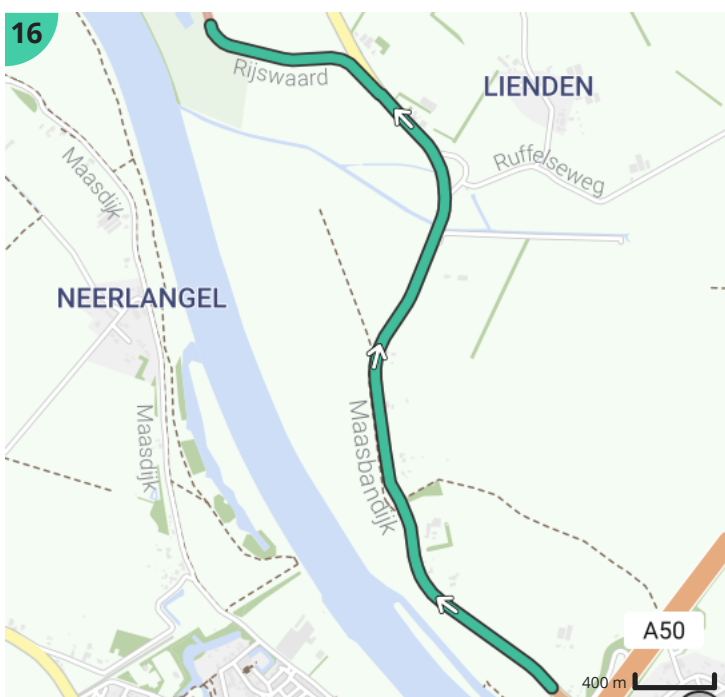
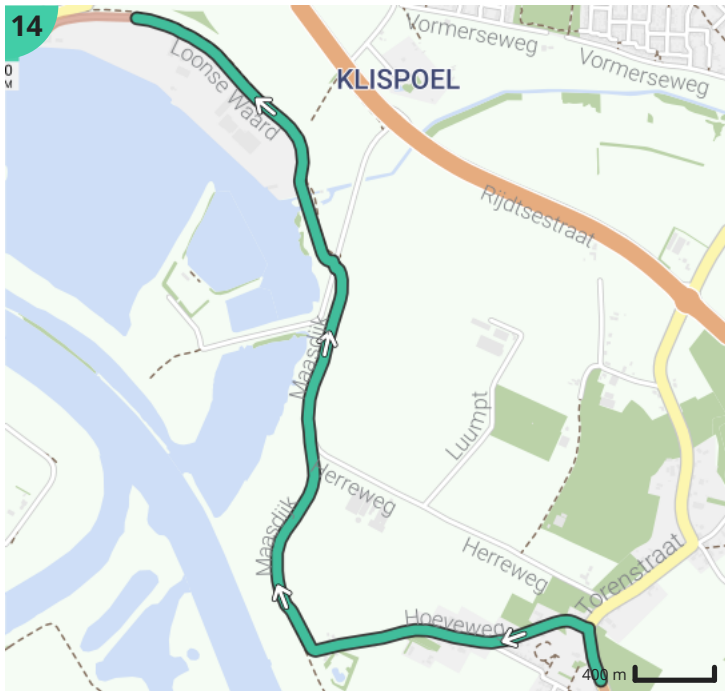
- Lengte: 116.6 km
- Stijging: 144 m
- Moeilijkheidsgraad: 5/10
- Kapelstraat 7, 5469NC Erp, Nederland
- Kapelstraat 7, 5469NC Erp, Nederland

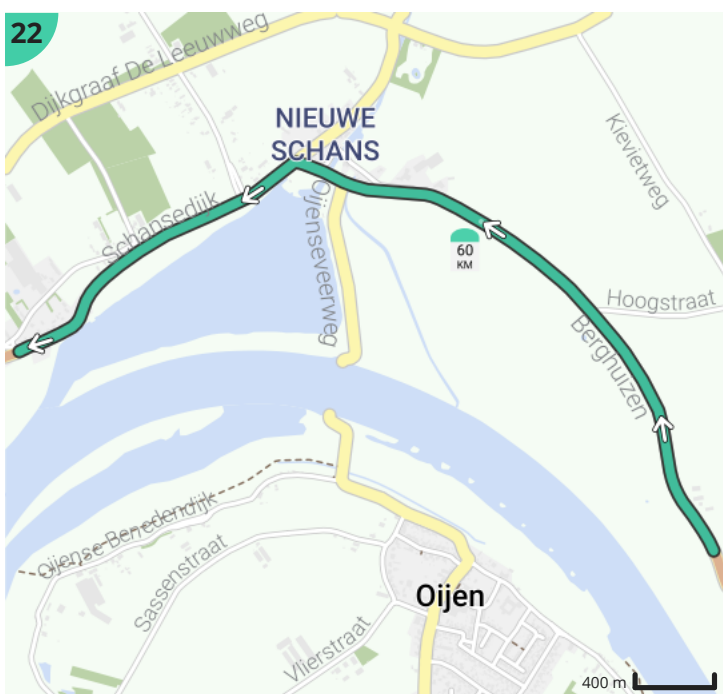
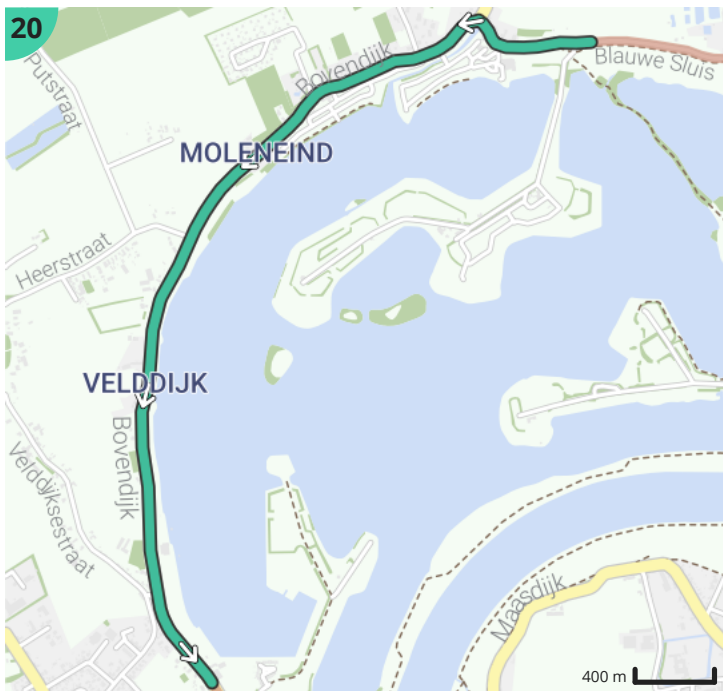
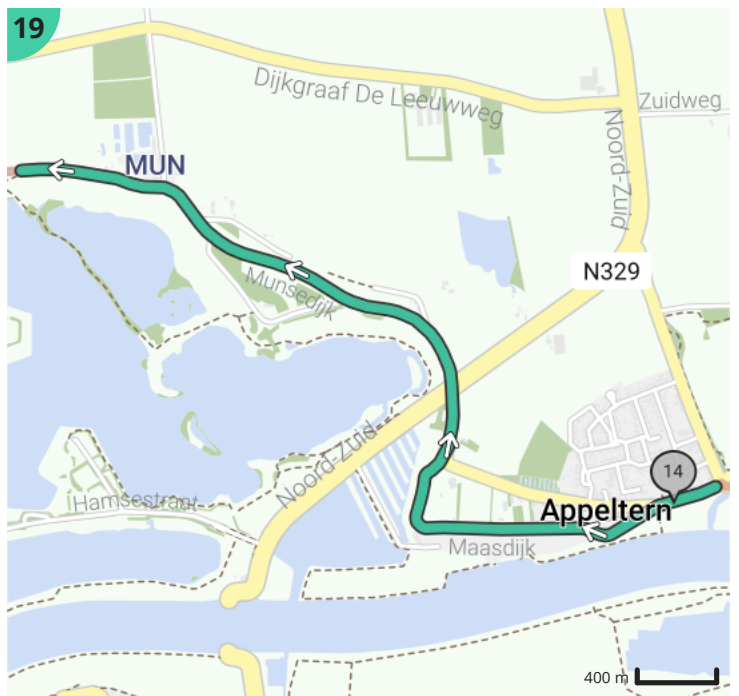
Legende

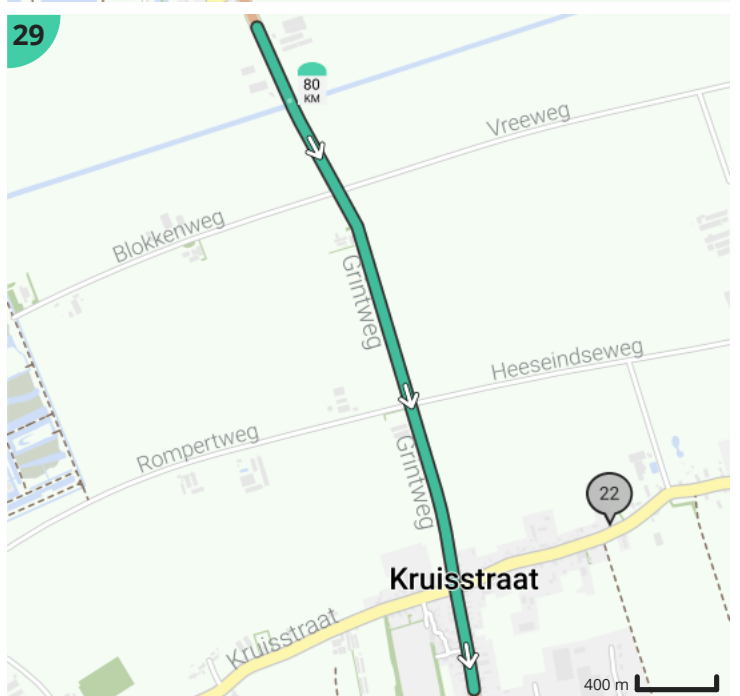
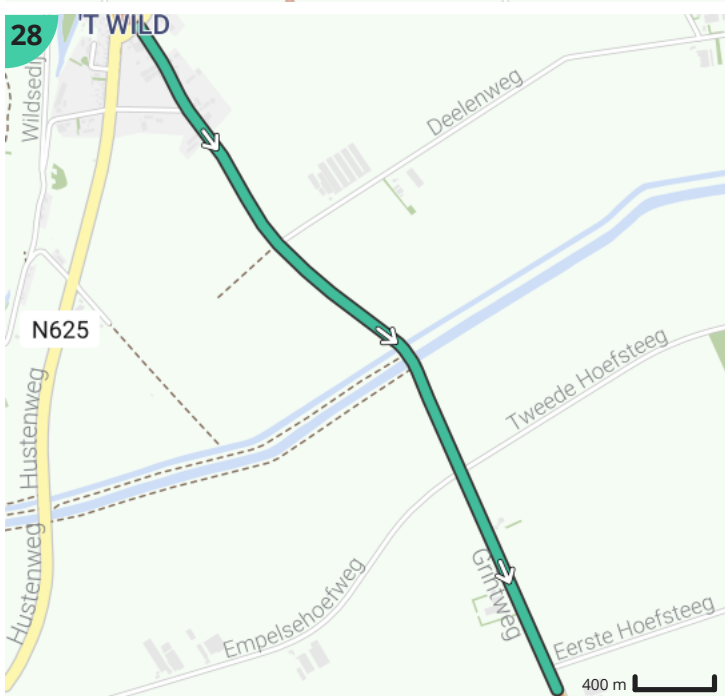
- Route
- Bezienswaardigheid
- Steilheid van beklimming
- Steilheid van afdaling

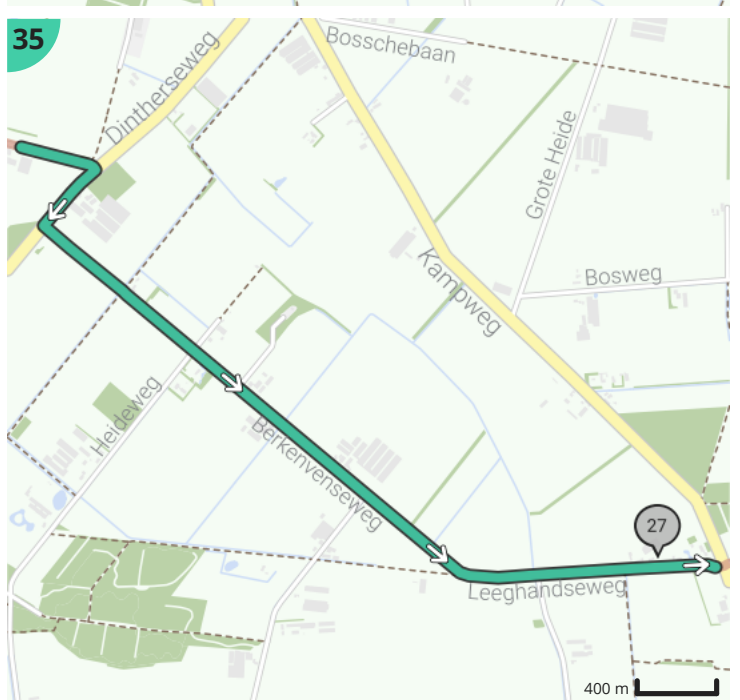
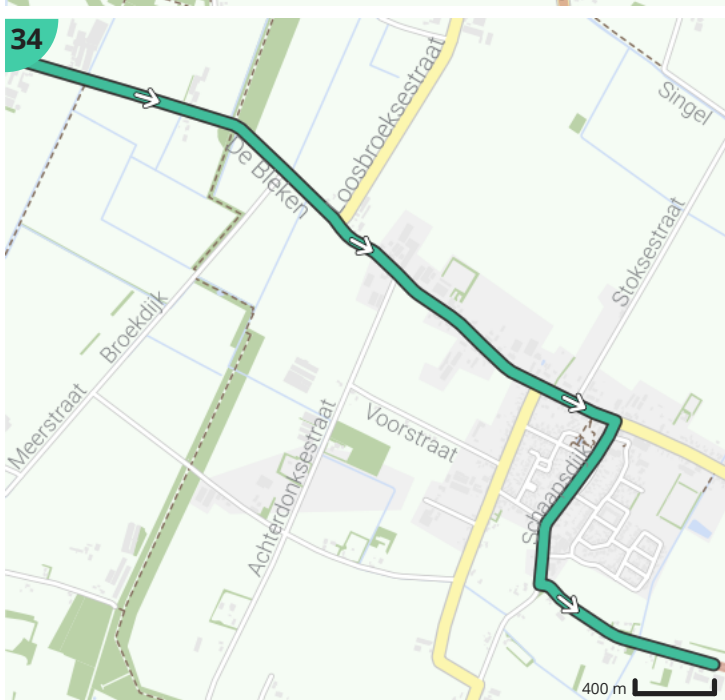
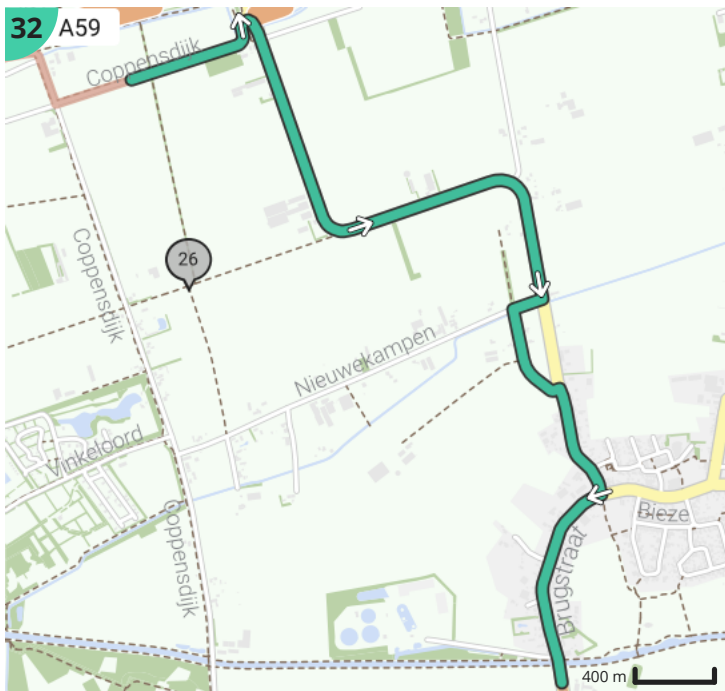
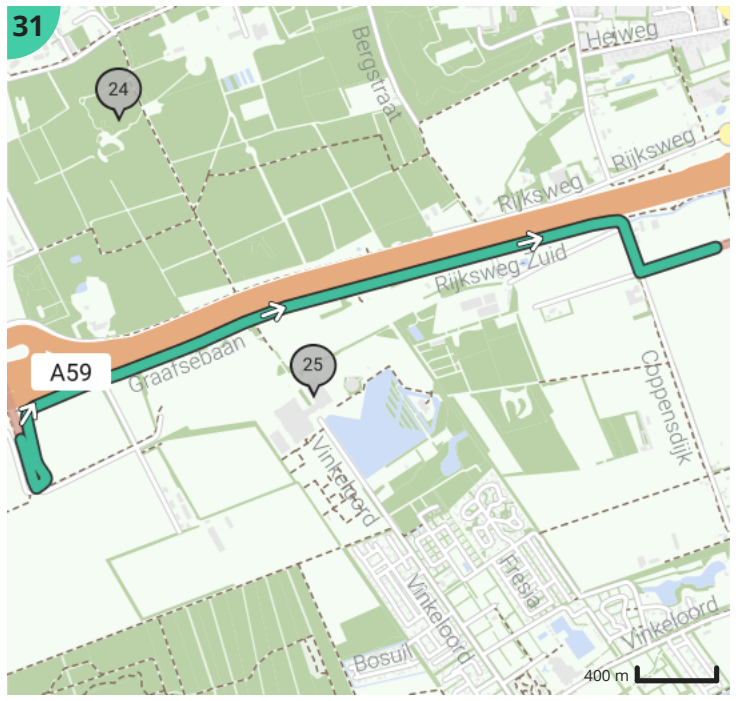


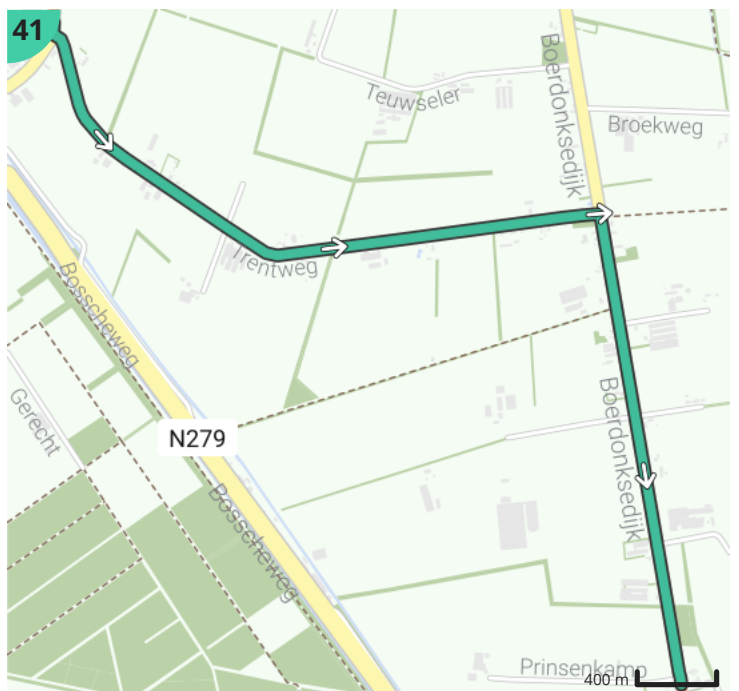
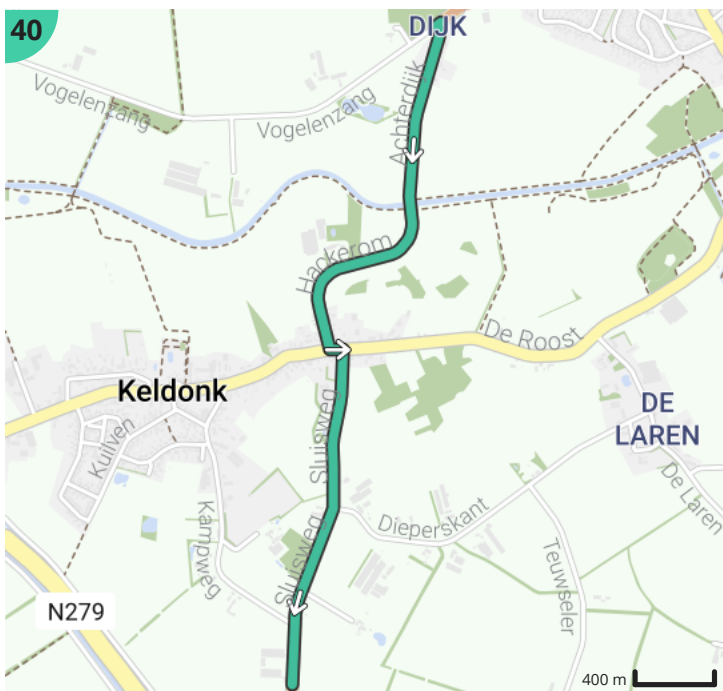
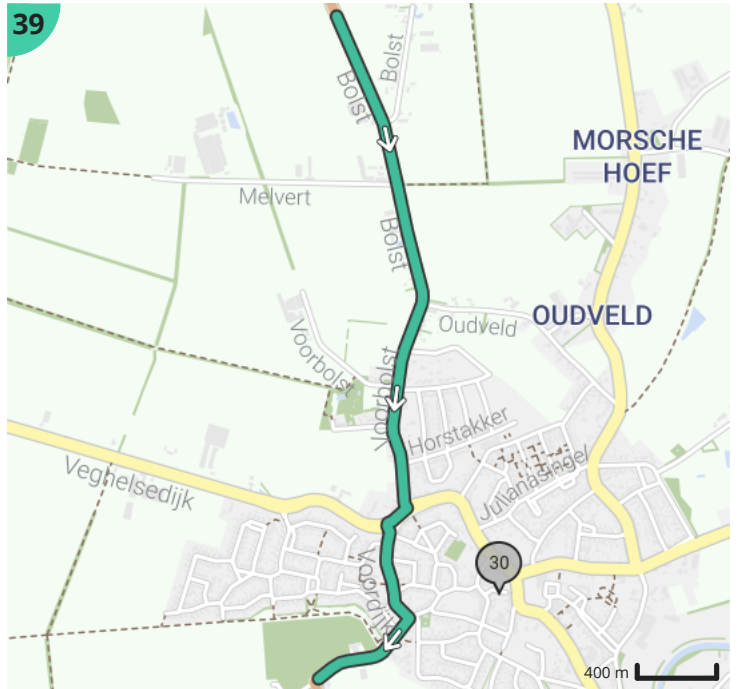
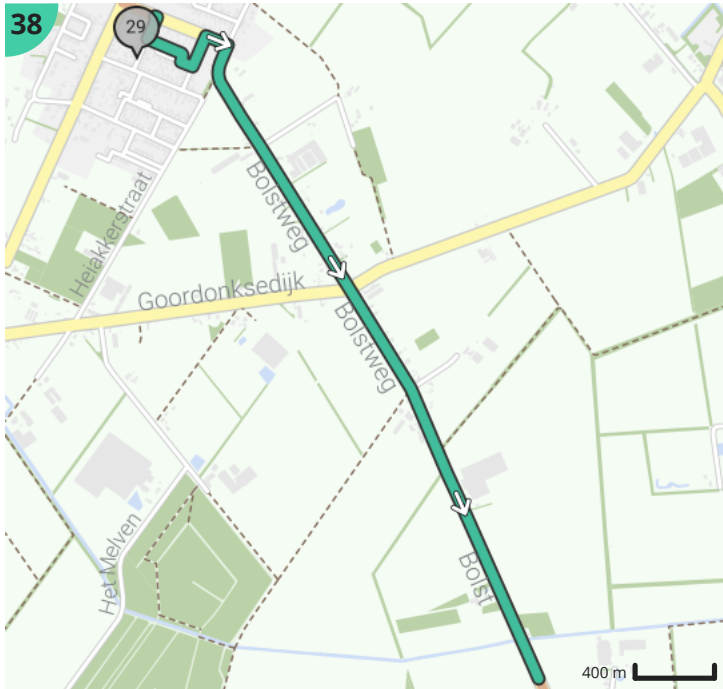


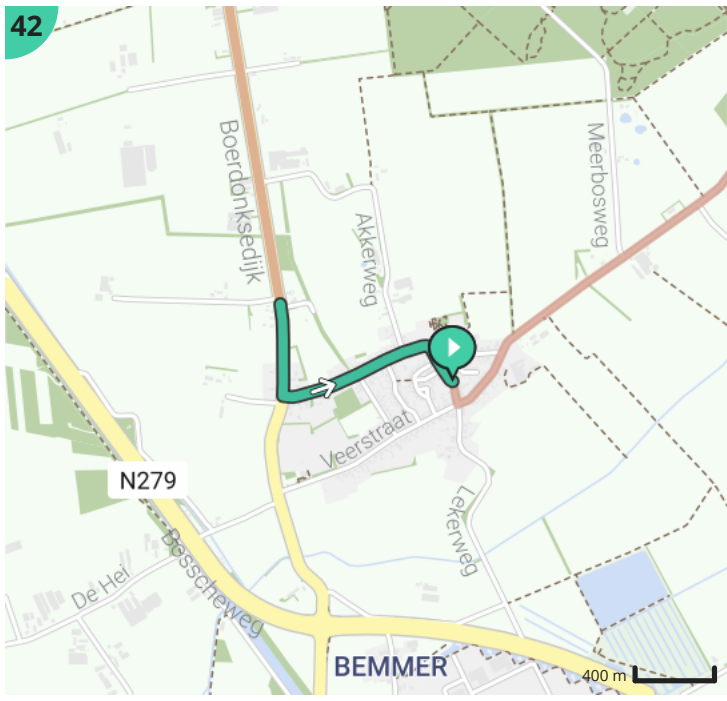














































































































Totaal	Type	Kaart- nummer	Informatie	Uurrooster 60 km/h	Volgende
0.0 km		1	Kapelstraat	0 min	81 m
0.08 km		1	Sla links af op Tolentijnstraat (Erp)	0 min	240 m
0.32 km		1	Ga rechtdoor op Coxsebaan (Erp)	0 min	2.32 km
2.06 km		1	Ven met picknick tafel		
2.64 km		1	Sla rechts af op Gemertsedijk (Erp)	2 min	339 m
2.98 km		1	Ga rechtdoor op Koksedijk (Gemert)	2 min	79 m
3.06 km		2	Sla links af op Handelsesteeg (Gemert)	3 min	123 m
3.18 km		2	Sla links af op Serisweg (Gemert)	3 min	412 m
3.6 km		2	Sla rechts af op Esdonk (Gemert)	3 min	615 m
4.21 km		2	Links afbuigen op Esdonk (Gemert)	4 min	118 m
4.22 km		2	Spijkerkapel		
4.33 km		2	Sla rechts af op Esdonk (Gemert)	4 min	261 m
4.59 km		2	Sla links af op Esdonk (Gemert)	4 min	312 m
4.9 km		2	Ga rechtdoor op Schuurkerkweg (Gemert)	4 min	522 m
5.43 km		2	Sla links af op Mutshoek (Boekel)	5 min	698 m
6.12 km		2	Sla rechts af op De Beemd (Boekel)	6 min	627 m
6.75 km		3	Sla links af op De Aa (Boekel)	6 min	757 m
7.51 km		3	Links afbuigen op De Aa (Boekel)	7 min	801 m
8.31 km		3	Sla rechts af op Erpseweg (Boekel)	8 min	466 m
8.78 km		3	Sla links af op Het Goor (Boekel)	8 min	2.13 km
10.9 km		4	Sla rechts af op Molenbrand (Boekel)	10 min	1.26 km
12.16 km		4	Sla links af op Elzen (Boekel)	12 min	226 m
12.39 km		4	Sla links af op Elzen (Boekel)	12 min	1.48 km
13.87 km		5	Sla rechts af op Speekstraat (Volkel)	13 min	429 m
14.3 km		5	Rechts afbuigen op Brabantstraat, N605 (Volkel)	14 min	178 m
14.47 km		5	Sla scherp links af op Zeelandsedijk (Volkel)	14 min	1.69 km
14.86 km		5	de Brabantse Hoeve		
15.93 km		5	Natuurhuisje 27922 in Volkel		
16.16 km		6	Rechts afbuigen op Zeelandsedijk (Volkel)	16 min	246 m
16.41 km		6	Sla rechts af op Zeelandsedijk (Volkel)	16 min	908 m

17.32 km		6	Sla rechts af op Zeelandsedijk (Volkel)	17 min	3.53 km
20.85 km		7		20 min	29 m
20.88 km		8	Rechts afbuigen op Brand (Zeeland)	20 min	756 m
21.64 km		8	Rechts afbuigen op Korte Dijk (Zeeland)	21 min	124 m
21.76 km		8	Sla links af op Manegestraat (Zeeland)	21 min	82 m
21.84 km		8	Ga rechtdoor op Puttelaar (Zeeland)	21 min	334 m
22.18 km		8	Rechts afbuigen op Langenboomseweg (Zeeland)	22 min	315 m
22.49 km		8	Rechts afbuigen op Langenboomseweg (Zeeland)	22 min	83 m
22.58 km		8	Rechts afbuigen op Langenboomseweg (Zeeland)	22 min	642 m
23.22 km		9	Rechts afbuigen op Langenboomseweg (Zeeland)	23 min	7.44 km
30.57 km		10	Galgenveld De Bolt		
30.66 km		11	Rechts afbuigen op Bosschebaan, N324 (Velp)	30 min	1.78 km
31.69 km		12	Mariakapel		
31.69 km		12	Hampoort		
31.77 km		12	Grave		
32.44 km		13	Sla rechts af op Arnoud van Gelderweg, N324 (Grave)	32 min	1.61 km
34.05 km		13	Ga rechtdoor op Graafseweg, N324 (Nederasselt)	34 min	27 m
34.08 km		13	Sla links af op N846 (Nederasselt)	34 min	2.33 km
36.41 km		14	Sla links af op Hoeveweg (Balgoij)	36 min	1.13 km
37.53 km		14	Ga rechtdoor op Maasdijk (Balgoij)	37 min	967 m
38.5 km		14	Rechts afbuigen op Van Cittersweg (Niftrik)	38 min	23 m
38.53 km		14	Links afbuigen op Loonse Waard (Niftrik)	38 min	1.38 km
39.9 km		15	Links afbuigen op Maasbandijk (Niftrik)	39 min	4.11 km
41.39 km		15	Niftrik		
44.01 km		16	Links afbuigen op Rijswaard (Batenburg)	44 min	1.49 km
45.5 km		17	Links afbuigen op Rijswaard (Batenburg)	45 min	79 m
45.58 km		17	Links afbuigen op Molendijk (Batenburg)	45 min	953 m
46.02 km		17	Standerdmolen Batenburg		
46.21 km		17	Batenburg		
46.53 km		17	Rechts afbuigen op Molendijk (Batenburg)	46 min	32 m
46.57 km		17	Ga rechtdoor op Stadswal (Batenburg)	46 min	264 m

46.77 km		17	Batenburg		
46.83 km		17	Links afbuigen op Touwslagersbaan (Batenburg)	46 min	82 m
46.91 km		17	Sla scherp rechts af op Maasdijk (Batenburg)	46 min	2.17 km
49.09 km		18	Rechts afbuigen op De Tuut (Appeltern)	49 min	362 m
49.35 km		18	De Tuinen van Appeltern		
49.45 km		18	Links afbuigen op De Tuut (Appeltern)	49 min	295 m
49.75 km		18	Rechts afbuigen op De Tuut (Appeltern)	49 min	300 m
50.05 km		19	Sla links af op Maasdijk (Appeltern)	50 min	203 m
50.2 km		19	Appeltern		
50.25 km		19	Links afbuigen op Maasdijk (Appeltern)	50 min	1.38 km
51.63 km		19	Ga rechtdoor op Munsedijk (Appeltern)	51 min	941 m
52.58 km		19	Links afbuigen op Blauwe Sluis (Appeltern)	52 min	820 m
53.4 km		20	Links afbuigen op Blauwe Sluis (Appeltern)	53 min	804 m
54.2 km		20	Ga rechtdoor op Bovendijk (Maasbommel)	54 min	3.0 km
56.35 km		21	Korenmolen		
57.2 km		21	Ga rechtdoor op Berghuizen (Maasbommel)	57 min	3.44 km
60.64 km		22	Links afbuigen op Schansedijk (Alphen)	1 h 0 min	1.69 km
62.33 km		23	Ga rechtdoor op Greffelingsestraat (Alphen)	1 h 2 min	1.21 km
62.62 km		23	't Oude Ambacht Tin		
63.54 km		23	Ga rechtdoor op Molendijk (Alphen)	1 h 3 min	2.22 km
64.24 km		23	"Tot Voordeel & Genoegen"		
65.76 km		24	Sla links af op Doorbraakdijk (Alphen)	1 h 5 min	445 m
66.21 km		24	Ga rechtdoor op Alphen-Lith (Alphen)	1 h 6 min	216 m
66.43 km		24	Ga rechtdoor op Veerweg (Lith)	1 h 6 min	358 m
66.78 km		24	Sla rechts af op Lithse Dijk, N625 (Lith)	1 h 6 min	231 m
67.02 km		24	Links afbuigen op Marktplein, N625 (Lith)	1 h 7 min	98 m
67.11 km		24	Sla rechts af op Marktplein (Lith)	1 h 7 min	78 m
67.11 km		24	Lith		
67.19 km		24	Sla rechts af op Pastoor van Hapertstraat (Lith)	1 h 7 min	197 m
67.39 km		24	Links afbuigen op Pastoor van Hapertstraat (Lith)	1 h 7 min	515 m
67.91 km		24	Rechts afbuigen op Meester van Coothstraat, N625 (Lith)	1 h 7 min	1.65 km

69.56 km		25	Sla rechts af op Kesselsegraaf (Lith)	1 h 9 min	267 m
69.8 km		25	Brasserie Goed Toeven		
69.82 km		25	Links afbuigen op Kesselse Dijk (Maren-Kessel)	1 h 9 min	907 m
70.73 km		25	Links afbuigen op Kesselse Dijk (Maren-Kessel)	1 h 10 min	1.74 km
72.42 km		26	Alem		
72.47 km		26	Sla links af op Dijkstraat (Maren-Kessel)	1 h 12 min	135 m
72.61 km		26	Sla rechts af op Provincialeweg, N625 (Maren-Kessel)	1 h 12 min	343 m
72.95 km		26	Heilig Hartbeeld		
72.95 km		26	Links afbuigen op Mareneweg (Maren-Kessel)	1 h 12 min	1.4 km
74.36 km		27	Sla rechts af op Gorteweg (Maren-Kessel)	1 h 14 min	914 m
75.27 km		27	Sla rechts af op Burgemeester Smitsweg (Maren-Kessel)	1 h 15 min	350 m
75.62 km		27	Sla scherp links af op Paalderweg (Maren-Kessel)	1 h 15 min	1.71 km
77.33 km		27	Links afbuigen op Leeuwkesgraaf (Maren-Kessel)	1 h 17 min	5.66 km
81.66 km		28	Landwinkel Valenkamp		
82.62 km		29	Meccano Expo		
82.99 km		30	Sla scherp rechts af op Vliertwijksestraat (Rosmalen)	1 h 22 min	1.25 km
84.24 km		31	Sla links af op Graafsebaan (Rosmalen)	1 h 24 min	2.31 km
84.9 km		31	Waterwingebied Nuland		
85.39 km		31	ATP-toernooi van Rosmalen 2017		
86.55 km		31	Sla links af op Coppensdijk (Vinkel)	1 h 26 min	674 m
86.88 km		32	Kerkdèske		
87.22 km		32	Rechts afbuigen op Van Rijckevorselweg (Vinkel)	1 h 27 min	1.63 km
88.85 km		32	Sla rechts af op Nieuwekampen (Vinkel)	1 h 28 min	94 m
88.94 km		32	Sla links af op Van Rijckevorselweg (Vinkel)	1 h 28 min	310 m
89.25 km		32	Sla rechts af op Van Rijckevorselweg (Vinkel)	1 h 29 min	353 m
89.61 km		32	Sla rechts af op Brugstraat (Vinkel)	1 h 29 min	1.19 km
90.8 km		33	Sla links af op Kaathoven (Vinkel)	1 h 30 min	290 m
91.09 km		33	Sla links af op Kaathoven (Vinkel)	1 h 31 min	4.13 km
95.21 km		34	Sla rechts af op Schaapsdijk (Loosbroek)	1 h 35 min	560 m
95.77 km		34	Sla links af op Hanenbergsestraat (Loosbroek)	1 h 35 min	828 m
96.6 km		35	Sla rechts af op Nistelrodensedijk (Loosbroek)	1 h 36 min	230 m

96.83 km		35	Sla links af op Berkenvenseweg (Loosbroek)	1 h 36 min	3.62 km
99.07 km		35	Alpacafarm Vorstenbosch		
100.45 km		36	Uitkijktoren Brandtoren		
100.45 km		36	Sla rechts af op Lendersgat (Vorstenbosch)	1 h 40 min	1.53 km
101.98 km		36	Ga rechtdoor op Hoogstraat (Uden)	1 h 41 min	1.6 km
103.58 km		37	Rechts afbuigen op De Corridor (Uden)	1 h 43 min	1.29 km
104.87 km		37	Sla links af op Dobbelsteenplein (Veghel)	1 h 44 min	113 m
104.98 km		38	Sla rechts af op Struikhei (Veghel)	1 h 44 min	72 m
105.06 km		38	Mariaheide		
105.06 km		38	Sla links af op Heiveld (Veghel)	1 h 45 min	178 m
105.23 km		38	Sla links af op Ratelaar (Veghel)	1 h 45 min	100 m
105.34 km		38	Sla rechts af op Ericastraat (Veghel)	1 h 45 min	71 m
105.41 km		38	Sla rechts af op Eikenwal (Veghel)	1 h 45 min	3.71 km
109.12 km		39	Sla rechts af op Veghersedijk (Erp)	1 h 49 min	75 m
109.19 km		39	Links afbuigen op Voordijk (Erp)	1 h 49 min	310 m
109.5 km		39	Erp		
109.51 km		39	Sla rechts af op Achterdijk (Erp)	1 h 49 min	362 m
109.87 km		40	Links afbuigen op Achterdijk (Erp)	1 h 49 min	1.17 km
111.04 km		40	Sla links af op Antoniusstraat (Erp)	1 h 51 min	40 m
111.08 km		40	Sla rechts af op Sluisweg (Erp)	1 h 51 min	1.07 km
112.15 km		41	Links afbuigen op Trentweg (Erp)	1 h 52 min	1.99 km
114.14 km		41	Sla rechts af op Boerdonksedijk (Erp)	1 h 54 min	1.76 km
115.9 km		42	Sla links af op Pastoor van Schijndelstraat (Erp)	1 h 55 min	548 m
116.45 km		42	Rechts afbuigen op Hospesstraatje (Erp)	1 h 56 min	146 m
116.59 km		42		1 h 56 min	