
Eendje huren 4 Oirschot

Deze route wordt jou aangeboden door

Eendje Huren

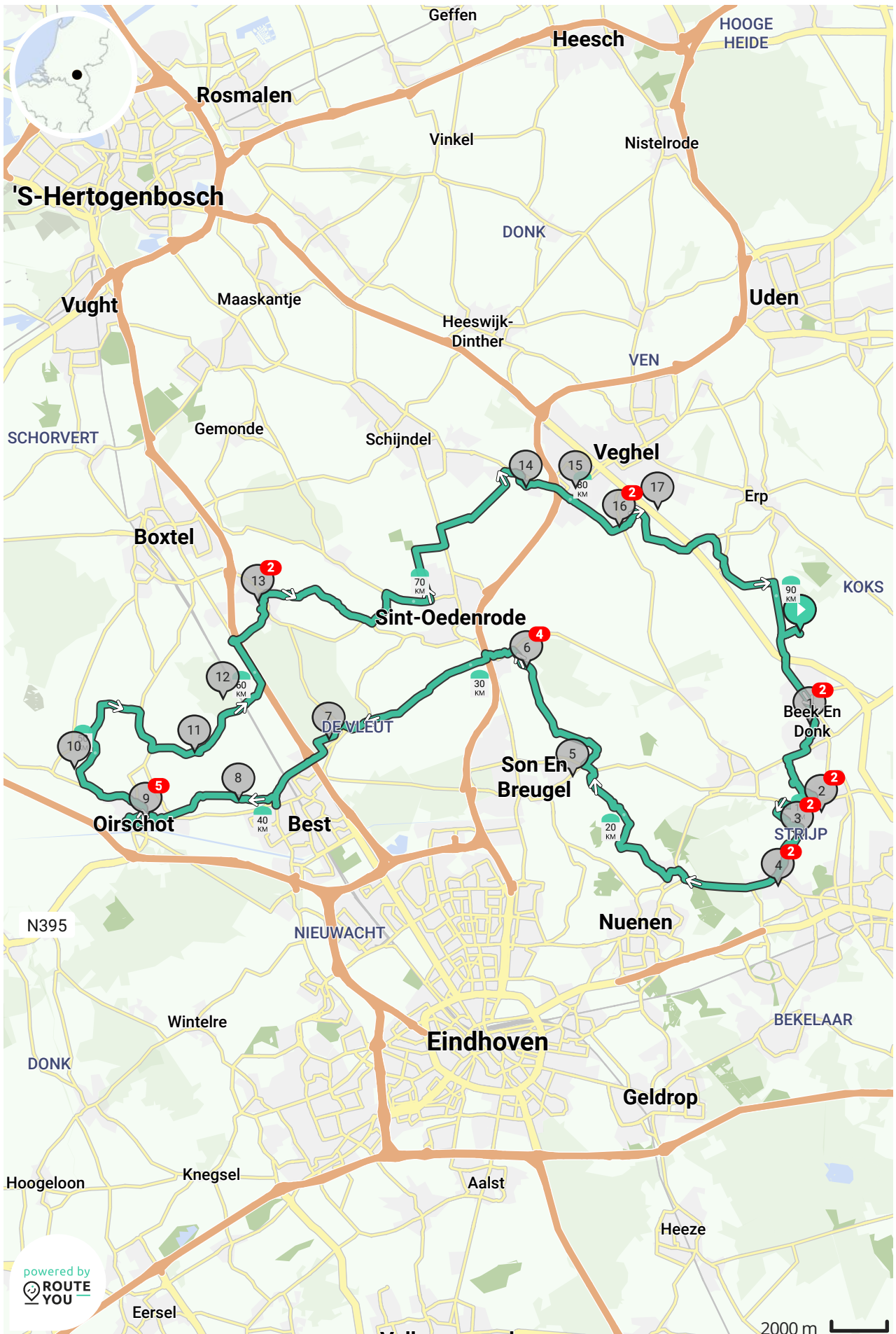
Eendje
AH Verhuur AH Verko

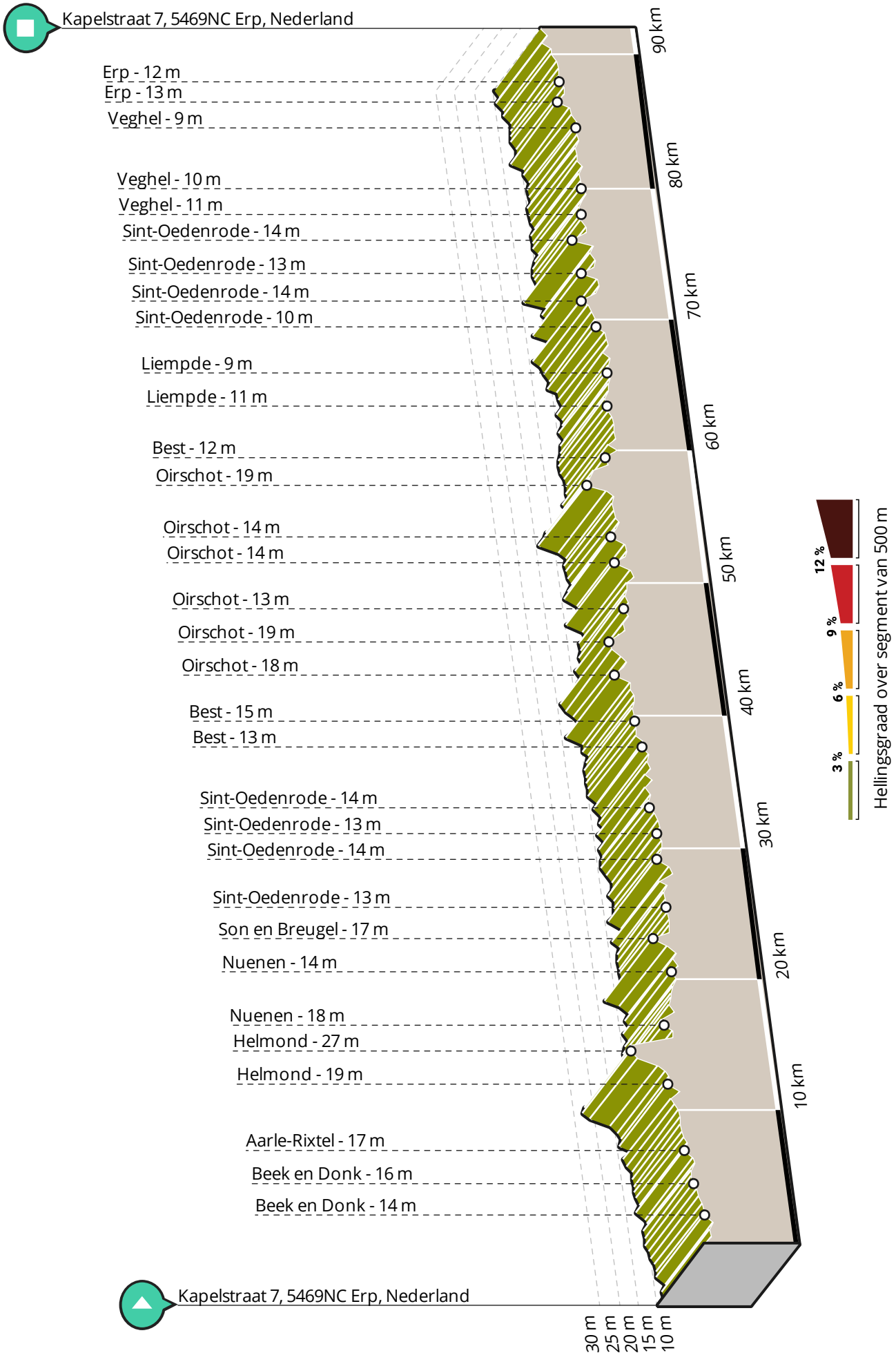


AH Ad v.d. Hor
in- en verkoop
2cv's & Mehari's
www.de2cvspeciall



powered by
**ROUTE
YOU**





Eendje huren 4 Oirschot



Lengte: 92.1 km

Stijging: 128 m

Moeilijkheidsgraad: 4/10

Kapelstraat 7, 5469NC Erp, Nederland

Kapelstraat 7, 5469NC Erp, Nederland

Routebeschrijving

De route start en eindigt bij Ad v.d. Horst Dé 2CV & Mehari Specialist!

<https://www.advdhorst.nl/>

Bezienswaardigheden



Beek en Donk



- Afstand langs route: 3.66 km



Afbeelding 1: Beek en Donk (Bron: *G.Lanting*)

Beek en Donk is een tweelingdorp, voormalige heerlijkheid en voormalige gemeente in de Nederlandse provincie Noord-Brabant, gelegen in de Peelrand. Beek en Donk telt 10.745 inwoners. Per 1997 ging de gemeente op in de fusiegemeente Laarbeek. Net als het buurdorp Aarle-Rixtel heeft Beek en Donk twee historische centra: het Heuvelplein in het zuidelijk gelegen Beek, en het Piet van Thielplein, in het noordelijk gelegen Donk. In oude schriftelijke bronnen worden Aarle en Beek overigens regelmatig in één samenvoeging genoemd: Aarle-Beek. Tussen Beek en Aarle ligt sinds het begin van de twintigste eeuw het Wilhelminakanaal, dat hier aantakt op de Zuid-Willemsvaart die de oostgrens van de

woonbebouwing vormt. Aan de overkant van dit kanaal ligt de buurtschap Bemmer.



Herdenkingsmonument Beek en Donk



- Afstand langs route: 3.98 km



Afbeelding 2: Herdenkingsmonument Beek en Donk (Bron: http://www.4en5mei.nl/herdenken-en-vieren/oorlogsmonumenten/monumenten_zoeken/-oorlogsmonument/930/b)

Het herdenkingsmonument in Beek en Donk (gemeente Laarbeek) is opgericht ter nagedachtenis aan alle medeburgers die tijdens de bezettingsjaren door oorlogshandelingen zijn omgekomen.

Onthulling

Het monument is onthuld in 1995.

Tekst

De tekst op de gedenksteen luidt:

'TER NAGEDACHTENIS
AAN HEN DIE DOOR
OORLOGSGEWELD
OM HET LEVEN
KWAMEN'



Kapel van O.L. Vrouw in 't Zand



- Afstand langs route: 7.91 km

De verering van O.L. Vrouw in 't Zand in Aarle-Rixtel bestond al in de 15e eeuw. Het cultusobject, een eenvoudig pijparden Mariabeeldje, dateert uit die tijd en op grond van geschreven bronnen kan worden vastgesteld dat al in 1480 bedevaartgangers



Afbeelding 3: Kapel van O.L. Vrouw in 't Zand (Bron: *D. & B. Hoeks.*)

naar O.L. Vrouw in 't Zand trokken. De devotie nam aan het begin van de Nederlandse Opstand tegen Spanje af, om omstreeks 1600 op te leven toen de katholieke reformatie in het bisdom 's-Hertogenbosch werd doorgevoerd. Ook gedurende de Staatse periode bleven bedevaartgangers naar Aarle-Rixtel komen. In de 19e en 20e eeuw vond een sterke opleving plaats; in 1957 werden processie en bedevaart echter abrupt afgebroken door een pastoor die een dergelijke devotie niet meer passend vond. In 1988 zijn de verering van het beeld en de bedevaart op een kleinere schaal hersteld.

Aarle-Rixtel


 - Afstand langs route: 7.91 km



Afbeelding 4: Aarle-Rixtel (Bron: *Michielverbeek*)

Aarle-Rixtel is een dorp, voormalige heerlijkheid en voormalige gemeente in de Nederlandse provincie Noord-Brabant, gelegen in de Peelrand. Aarle-Rixtel is de op een na grootste kern van de gemeente Laarbeek, ten noorden van de gemeente Helmond. Aarle-Rixtel telde 5.755 inwoners op 1 januari 2021 .

De Croyse Hoeve Croylaan 9, 5735 PB Aarle-Rixtel, Noord-Brabant

 - Afstand langs route: 10.69 km

Op zoek naar Brabantse gemoedelijkheid?



Afbeelding 5: De Croyse Hoeve (Bron: *De Croyse Hoeve*)

Dan bent u van harte welkom in restaurant De Croyse Hoeve te Aarle-Rixtel, nabij Helmond. De knusse zitjes scheppen een gezellige, huiselijke sfeer. Kom binnen voor een hartig hapje of een heerlijk 3-gangen keuzemenu. Wij kunnen u daarbij één van onze eigen gebrouwen Croy biertjes aanraden!

's Zomers geniet u op het terras van het uitzicht op het 15e-eeuwse kasteel Croy. 's Winters maken we het binnen gezellig rond het haardvuur.

Wij beschikken over voldoende gratis parkeerplaatsen.

Onze website De Croyse Hoeve

Kasteel Croy

 - Afstand langs route: 10.9 km



Afbeelding 6: Kasteel Croy (Bron: *Spoorend & http://www.kasteelcroy.nl/*)

Het kasteel van Croy is een niet meer bewoond kasteel in de Nederlandse provincie Noord-Brabant, gelegen bij Aarle-Rixtel, dat onder de gemeente Laarbeek valt, grenzend aan de gemeente Helmond. Van 1642 tot 1968 behoorde Croy onder de

toenmalige gemeente Stiphout . Sinds 1795 wordt er bier gebrouwen. Ook wordt de oorspronkelijke kudde Rambouillet-merino-schape in ere hersteld.



Stiphout

4 - Afstand langs route: 12.51 km



Afbeelding 7: Stiphout (Bron: *Chris Peel*)

Stiphout is een dorp in de gemeente Helmond en voormalige gemeente in de Nederlandse provincie Noord-Brabant, gelegen in de Meierij van 's-Hertogenbosch. Sinds 1968 is Stiphout onderdeel van de gemeente Helmond. In 2005 werd gevierd dat het dorp 850 jaar geleden voor het eerst in de bronnen werd vermeld. Stiphout telt 5214 inwoners.



Ijssalon Il Circo

Dorpsstraat 8, Helmond

4 - Afstand langs route: 12.6 km



Afbeelding 8: Ijssalon Il Circo (Bron: *Helmond Marketing*)

0492 - 574734
www.ilcirco.nl
Openingstijden:
13 maart tot eind oktober

dagelijks van 11.00 tot zonsondergang
Voor meer actuele openingstijden kijk op www.ilcirco.nl



Fam Swinkels

Eind 1B, 5694 NL Son en Breugel, Noord-Brabant

5 - Afstand langs route: 22.63 km



Afbeelding 9: fam Swinkels

Seizoensgebonden producten:
Voorjaar:Asperges, aardbeien,
Zomer:peulen kersen zonnebloemen courgette
aardappelen
Herfst Pompoenen, aardappelen

Op 27-09-2014 Pompoensoep proeven



De Oude Putten

Stokvenweg, 5491 Sint-Oedenrode, Noord-Brabant

6 - Afstand langs route: 26.68 km



Afbeelding 10: De Oude Putten (Bron: *Avontuurlijke Wandelingen*)

Het Vresselse Bos (of Vresselsche Bosch) is een bosgebied van 241 ha ten oosten van Nijnsel in de Nederlandse provincie Noord-Brabant. Het is in bezit van en wordt beheerd door Staatsbosbeheer. Het bos is genoemd naar de nabijgelegen buurtschap Vressel.



Afbeelding 11: De Oude Putten (Bron: *Avontuurlijke Wandelingen*)

Het gaat om een jong ontginningsbos dat in de jaren '20 van de 20e eeuw is aangeplant op een stuifzandrug. Het was een productiebos bestaande uit grove den.

Binnen het gebied liggen twee belangrijke vennencomplexen: De Hazeputten en De Oude Putten. Hier heeft in het verleden voedselverrijking plaatsgevonden door aanvoer van vervuild oppervlaktewater, maar hier en daar is nog witte snavelbies en beenbreek te vinden. Broedvogels zijn: geelgors, dodaars, groene specht, ransuil, zwarte mees en kuifmees.



De Hazeputten

Ostayweg, 5491 Sint-Oedenrode, Noord-Brabant



- Afstand langs route: 27.14 km



Afbeelding 12: De Hazeputten (Bron: *Avontuurlijke Wandelingen*)



Afbeelding 13: De Hazeputten (Bron: *Avontuurlijke Wandelingen*)

Het Vresselse Bos (of Vresselsche Bosch) is een bosgebied van 241 ha ten oosten van Nijnsel in de Nederlandse provincie Noord-Brabant. Het is in bezit van en wordt beheerd door Staatsbosbeheer.

Het bos is genoemd naar de nabijgelegen buurtschap Vressel.

Het gaat om een jong ontginningsbos dat in de jaren '20 van de 20e eeuw is aangeplant op een stuifzandrug. Het was een productiebos bestaande uit grove den.

Binnen het gebied liggen twee belangrijke vennencomplexen: De Hazeputten en De Oude Putten. Hier heeft in het verleden voedselverrijking plaatsgevonden door aanvoer van vervuild oppervlaktewater, maar hier en daar is nog witte snavelbies en beenbreek te vinden. Broedvogels zijn: geelgors, dodaars, groene specht, ransuil, zwarte mees en kuifmees.



Brug over de Dommel

Vresselseweg 2, 5491 PC Sint-Oedenrode, Noord-Brabant



- Afstand langs route: 27.78 km



Afbeelding 14: Brug over de Dommel (Bron: *Avontuurlijke Wandelingen*)



Afbeelding 15: Brug over de Dommel (Bron: *Avontuurlijke Wandelingen*)

Brug over de Dommel

De Dommel is een beek en stroomafwaarts een kleinere rivier in de Kempen en de Meierij van 's-Hertogenbosch. Hij meet 120 kilometer, waarvan 35 kilometer op Belgisch (Limburgs) grondgebied en 85 op Nederlands (Noord-Brabants) grondgebied.



Antonius van Paduakerk

6

- Afstand langs route: 28.87 km



Afbeelding 16: Antonius van Paduakerk (Bron: *MHB Verkuijlen*)

De Antonius van Paduakerk is de Rooms-katholieke parochiekerk van Nijnsel, gelegen aan Oude Lieshoutseweg 1.

Het betreft een rustieke bakstenen kerk die werd ingewijd in 1911 en ontworpen is door de Eindhovense architect L.P.J. Kooken. De keuze voor Antonius van Padua als patroonheilige van de kerk is voortgekomen uit het feit dat de bouwpastoor, Johannes Panken, op de naamdag van deze heilige geboren werd. Dezelfde pastoor organiseerde een jaarlijkse bedevaart, die wel de 'Meirijsche Bedevaart' werd genoemd en waar duizenden mensen aan deelnamen. Deze bedevaart begon na 1960 weg te kwijnen en is nu verdwenen. Wel wordt elk jaar druk bezochte een openluchtmis gehouden ter ere van Antonius van Padua, waarbij gebruik wordt gemaakt van een fraaie stenen nis met baldakijn die zich achter de kerk en de begraafplaats in een klein processiepark bevindt. Dit wordt wel de groene kathedraal genoemd. Naast de kerk staat een Heilig Hartbeeld.



Best Zoo

7

- Afstand langs route: 35.61 km

De toeristische plaats "Best Zoo" is gelegen in Best.



Annakapel

Kapelweg 21, Best

8

- Afstand langs route: 40.63 km



Afbeelding 17: Annakapel (Bron: *C. van Biggelaar*)

Volgens de overlevering heeft er sinds circa 1400 in Aarle een (houten) kapel gestaan ter ere van de H. Anna, de moeder van Maria. Vanaf de eerste helft van de 16e eeuw zouden er pelgrims tot uit de verre omgeving naar de kapel zijn gekomen. De kapel, die in 1628 was vervangen door een stenen gebouwtje en later was vervallen, werd in 1837 herbouwd. Thans wordt de feestdag van St. Anna gevierd op zondag naastbij 26 juli met een openluchtmis bij de kapel, waarna de jaarlijkse feestweek begint. Anna werd vooral aangeropen voor een spoedige bevalling, maar ook voor het verkrijgen van een geschikte levenspartner.



Jaren 30 villa - Spanjers Architect

9

- Afstand langs route: 43.55 km



Afbeelding 18: Jaren 30 villa - Spanjers Architect

Aan een rustige laan aan de rand van Oirschot is door Spanjers Architect een landelijke villa in jaren-30-

stijl getekend. Deze klassieke stijl, welke zich kenmerkt door de eenvoudige hoofdopzet, de lage goot en de grote dakoverstekken wordt voorzien van een moderne uitstraling. Hiertoe worden ramen toegepast met een horizontale geleiding en wordt er summier omgegaan met decoratieve elementen. De kracht van het ontwerp zit in de eenvoud en de zuivere detaillering.

Het gebruik van natuurlijke en 'eerlijke' materialen zorgt ervoor dat de woning goed past in de landelijke omgeving. De gevels worden opgetrokken in handvormstenen in een rood-bruine kleur met een donkere plint. Het dak is bedekt met donkergrijze pannen en voorzien van een witte lijst in de vorm van een betimmerde goot en dakoverstek, hetgeen de vorm accentueert.



Upgrade en uitbreiding woning - Spanjers Architect

Het Kolkven 3, 5688XN Oirschot



- Afstand langs route: 43.73 km



Afbeelding 19: Upgrade en uitbreiding woning - Spanjers Architect

Deze split-level woning uit 1976 was zijn tijd ver vooruit. Speelse verspringende dakvlakken en een split-level interieur met fantastische zichtlijnen tonen de kwaliteit van de doordachte architectuur. De bestaande structuren zijn dan ook zoveel mogelijk gerespecteerd bij de verbouwing van deze woning. Zelfs de uitbreiding aan de linkerzijde is gebaseerd op de stijl van het bestaande pand, alsof het er altijd al zo gestaan heeft.

Het volledige interieur is vernieuwd en ook buiten is het pand flink gemoderniseerd. Zo is het volledige dak voorzien van overstekken, zodat de speelsheid van de dakvlakken nog meer benadrukt wordt. De kleurstelling van het pand is modern en stijlvol gemaakt, middels wit geschilderde gevels en zwarte kozijnen en daklijsten. Hierdoor is deze prachtige woning weer helemaal klaar voor de volgende 40

jaar.



De Korenaar



- Afstand langs route: 43.98 km



Afbeelding 20: De Korenaar

Windmolen De Korenaar is een ronde stenen stellingmolen te Oirschot. Deze molen is gebouwd in 1857 en deed en doet dienst als korenmolen. Tot 1999 werd in deze molen beroepsmatig gemalen, waarbij echter ook van een motor kon worden gebruik gemaakt. Na dit jaar werd er af en toe gemalen, onder meer door de molenaars van Moergestel, toen hun eigen standerdmolen defect was. De molen is maalvaardig.

De benedenverdieping is tegenwoordig in gebruik als eetzaal van een naburig restaurant.



Sint Petruskerk Oirschot



- Afstand langs route: 45.16 km



Afbeelding 21: Sint Petruskerk Oirschot

De Sint-Petruskerk is de centrale kerk van Oirschot. Het is niet de oudste kerk van deze plaats, dat was de Mariakerk op het Vrijthof die tegenwoordig ook nog bestaat. Deze kerk, die kapittelkerk was, werd te klein maar kon niet worden uitgebreid.

Daarom werd in 1268 een nieuwe kerk gebouwd, de Sint-Petruskerk. Dit werd de nieuwe kapittelkerk. Deze brandde echter in 1462 af, waarbij veel kostbare documenten en kunstvoorwerpen verloren gingen. Hierna ging men voortvarend aan het werk met de opbouw van de nieuwe kerk, maar er was regelmatig geldgebrek. De kerk kwam pas in 1515 gereed.

In de middeleeuwen was het gebruikelijk om huizen tegen de kerk aan te bouwen. In 1566 was er een grote brand in Oirschot en daarbij brandde ook een deel van deze huizen af. Op last van koning Filips II mochten deze niet worden herbouwd, vanwege de veiligheid. In 1623 brandden de overige huizen af en ook deze mochten niet meer opnieuw opgebouwd worden. Sinds die tijd ligt de kerk weer vrij.

De hoge spits op de kerk werd in 1627 vernield door een blikseminslag, en sindsdien is de toren stomp.

Van 1648-1799 was de kerk Protestants, en de katholieken hadden sinds 1672 een schuurkerk aan de Mieuwstraat. Toen de katholieken hun kerk weer terugkregen, bleef de toren in handen van de gemeente. De verwaarloosde kerk werd voorzien van nieuw interieur en in 1887 gerestaureerd.

De toren verviel echter verder, en stortte in 1904 gedeeltelijk in. Daarop kreeg de parochie de toren terug, en via een geldinzameling kon deze de toren herstellen. Op 2 oktober 1944, tijdens de bevrijding, werd de kerk door de geallieerden beschoten. Hierdoor stortten dak en toren in en ging een groot deel van het interieur verloren. Het herstel duurde van 1945-1952. In 1962 werd de noodkap op de toren hersteld in de situatie van na 1627, en in 1966 werd de kerk geklasseerd als rijksmonument.

 **Hotel de Kroon**
Rijkesluisstraat 6, 5688 ED Oirschot

 - Afstand langs route: 45.57 km



Afbeelding 22: Hotel de Kroon (Bron: *Booking.com*)



Dubbele woonboerderij - Spanjers Architect



- Afstand langs route: 49.25 km



Afbeelding 23: Dubbele woonboerderij - Spanjers Architect

De slechte bouwkundige staat van deze historische en beeldbepalende boerderij gaf aanleiding tot nader onderzoek over het voortbestaan van dit prachtige pand. Na veel overleg en zorgvuldige overwegingen is besloten om een groot gedeelte van de voorgevel te behouden en waar nodig te herstellen. De rest van de buitenzijde wordt gesloopt en zoveel mogelijk in zijn oorspronkelijke staat herbouwd.

De verbouwing wordt tevens aangegrepen om het huidige stalgedeelte van de boerderij te betrekken bij de woning, teneinde deze te vergroten.

Bij het herbouwen wordt het uiterlijk van de boerderij zoveel mogelijk in zijn originele staat teruggebracht en wordt met name de indeling sterk gewijzigd. Tevens wordt het pand van alle hedendaagse comforten voorzien.

Zo wordt dit beeldbepalend pand in ere hersteld en is het voortbestaan ervan voor lange tijd verzekerd.



De Mortelen

Oirschot

11

- Afstand langs route: 56.13 km

De Mortelen is een laag gebied ten noorden van de Midden-Brabantse dekzandrug. In contrast met de dekzandrug zit hier veel leem in de bodem. Het is een typisch kwelgebied. Kwel is grondwater dat onder druk uit de grond komt. Dit gebied was te drassig om intensief bewoond te worden. Ook heden treft men er nog weinig bewoning aan. Je vindt er wel tal van bossen en weilanden.



Landgoed Heerenbeek.

Oirschot

12

- Afstand langs route: 57.97 km



Afbeelding 24: Landgoed Heerenbeek. (Bron: Roots)

Heerenbeek is een ruim 250 jaar oud landgoed in het noorden van de gemeente Oirschot. Het gebied bestaat vooral uit vochtig loofbos. Boomvalk en havik zijn aansprekende broedvogels, maar laten zich niet zo gemakkelijk zien. Vinkengarantie is er voor wandelaars wel.



Liempde

13

- Afstand langs route: 63.3 km

Liempde is een dorp in de Nederlandse provincie Noord-Brabant, gelegen in de Meierij van 's-Hertogenbosch. Ondanks voorkeur voor fusie met de gemeente Sint-Oedenrode, ging Liempde in 1996 op in de gemeente Boxtel. Het gebied van de



Afbeelding 25: Liempde (Bron: JHGS)

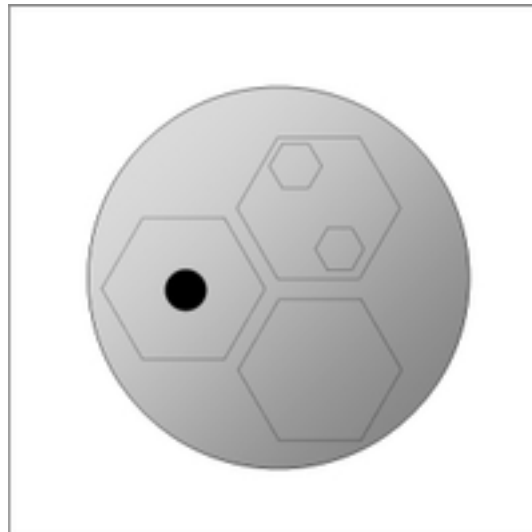
voormalige gemeente heeft circa 4.780 inwoners. Naast de kern Liempde zijn er enkele gehuchten die ook tot de voormalige gemeente behoorden, te weten Vrikkhoven, Kasteren, Den Berg en Hezelaar.



Liempde

13

- Afstand langs route: 63.65 km



Afbeelding 26: Liempde

Het klompenmakerdorp Liempde maakte al in de 14e eeuw deel uit van een zelfstandige heerlijkheid. Het gaaf bewaard gebleven Liempde heeft maar liefst een 30-tal panden op de monumentenlijst staan. Ze variëren van indrukwekkende langgevelboerderijen tot nederige landarbeidershuisjes. Ook vele oude gebruiken worden er in ere gehouden zoals: het jaarlijkse verbroederingsfeest met de nieuwe bewoners, in de vuurpot bij het 200 jaar oude

raadhuis wordt dan een vuur gestookt. Als er een kind wordt geboren, laat de vader de klok in het koepeltje van het raadhuis luiden en op de laatste zondag van maart is er al sinds mensenheugenis de folkloristische "boerenmert".



Eerde

14 - Afstand langs route: 78.37 km



Afbeelding 27: Eerde (Bron: *Willemjans*)

Eerde is een dorp in de provincie Noord-Brabant, gelegen in de Meierij van 's-Hertogenbosch. Eerde is een kerkdorp van de gemeente Meierijstad en telt rond de 1.400 inwoners. De naam Eerde betekent 'beploegde grond, bouwland'. Eerde ligt in het nationaal landschap Het Groene Woud.

Eerde is een speciaal dorp binnen de oude schepenbank Veghel. Ze is namelijk het oudste kerkdorp in de gemeente Veghel. In tegenstelling tot de respectievelijk pas in de negentiende en twintigste eeuw ontstane kerkdorpen Zijtaart en Mariaheide, beschikte Eerde al eeuwenlang over een eigen Sint-Antoniuskapel. Deze kapel wordt al in de vijftiende eeuw genoemd en stond op het huidige Sint-Antoniussplein. Samen met de Sint-Sebastianuskapel aan het Hoogeinde en de Sint-Antoniuskapel aan het Havel, was dit een van de drie kapellen binnen de schepenbank van Veghel. In tegenstelling tot de andere twee kapellen, bleef die van Eerde lange tijd bediend door een eigen priester. In 1798 is dat Jacobus Philippus Heijs, 'Roomsche priester int Eerde'. Rondom deze kapel concentreerde zich in de loop der tijd de dorpskern van Eerde. In oude akten van de Veghelse schepenbank spreekt men veelal van 'int Eerde ontrent de Capelle', wanneer men de oude dorpskern aanduidde. De Rooise koster Adriaan Brock omschrijft Eerde begin 19e eeuw als:



Vanderlande

15 - Afstand langs route: 80.14 km

VANDERLANDE

Afbeelding 28: Vanderlande (Bron: *Vanderlande Wikiedits*)

Vanderlande is een internationaal opererende onderneming die transportsystemen voor interne logistiek levert. De hoofdvestiging bevindt zich in het Noord-Brabantse Veghel.

Het bedrijf is opgericht in Veghel in 1949 door Eddie van der Lande. Het was een familiebedrijf bestaande uit een machinefabriek en constructiewerkplaats. Men reviseerde weefgetouwen en heeft ook korte tijd weefgetouwen geproduceerd. Het bedrijf maakte ook afvulinstallaties voor butagasflessen, bovenloopkranen, hijstoestellen, transportsystemen voor olievaten en speciale steekwagens voor olievaten, kisten en andere zware objecten.



Zijtaart

16 - Afstand langs route: 82.27 km



Afbeelding 29: Zijtaart (Bron: *Havang(nl)*)

Zijtaart is een dorp in de provincie Noord-Brabant, gelegen in de Meierij van 's-Hertogenbosch. Zijtaart is een kerkdorp van de gemeente Meierijstad en grenst in het noordoosten aan de Veghelse wijk Leest en in het noordwesten aan bedrijventerrein Doornhoek. Zijtaart telde op 1 januari 2015 1.727 inwoners, waarvan er 1.029 in de dorpskern woonden. De naam Zijtaart wordt tegenwoordig meestal verklaard als het zijwaarts gelegen, welk naam te verklaren valt

vanuit de ligging van Zijtaart ten opzichte van de oude parochie Veghel.



Zijtaart

Zijtaart

16 - Afstand langs route: 82.28 km



Afbeelding 30: Zijtaart

Wist je dat het centrum van Zijtaart de Brabantse Stijlprijs won in 2014? Volgens deze prijs is de bebouwde omgeving van het centrum het beste voorbeeld van openbare ruimten die herkenbaar Brabants zijn en op een Brabantse manier tot stand zijn gekomen. Met de prijs wil de provincie een impuls geven aan de ruimtelijke kwaliteit. Daarnaast wil de provincie het debat voeren over wat de Brabantse Stijl is.



Stuw in de rivier de Aa

Rijksweg 31, 5463 MD Veghel, Noord-Brabant

17 - Afstand langs route: 83.49 km



Afbeelding 31: Stuw in de rivier de Aa (Bron: *Avontuurlijke Wandelingen*)

Stuw in de rivier de Aa.



Afbeelding 32: Stuw in de rivier de Aa (Bron: *Avontuurlijke Wandelingen*)



Afbeelding 33: Stuw in de rivier de Aa (Bron: *Avontuurlijke Wandelingen*)



Afbeelding 34: Stuw in de rivier de Aa (Bron: *Avontuurlijke Wandelingen*)



Afbeelding 35: Stuw in de rivier de Aa (Bron: *AvontuurlijkeWandelingen.nl*)

Ter plekke staat een picknicktafel en zien we een vistrap.

Vind de route op RouteYou

Bekijk op mobiel



&rxducq



Eendje huren 4 Oirschot

Bekijk op mobiel

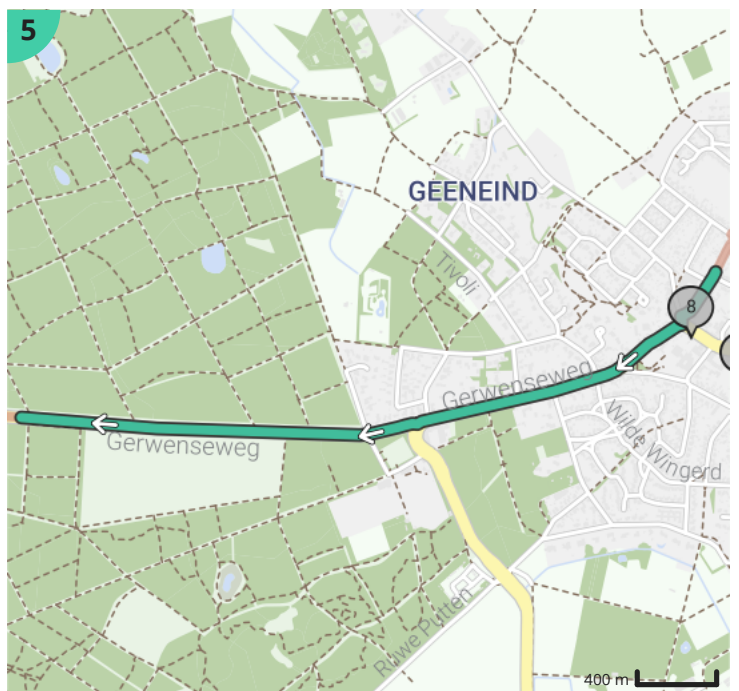
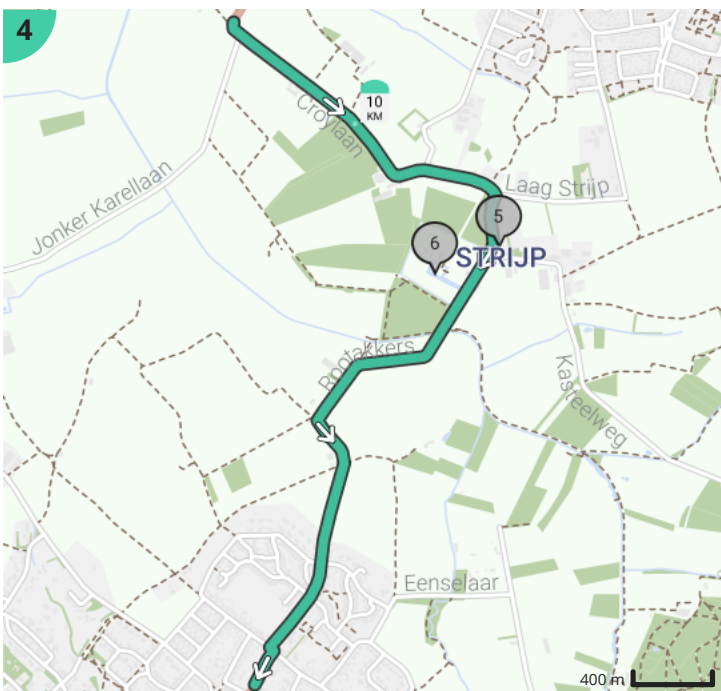
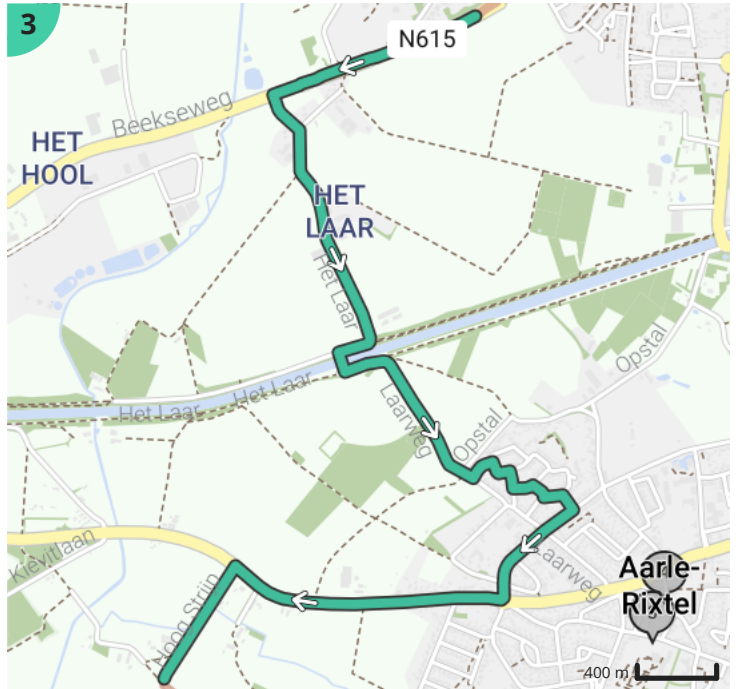
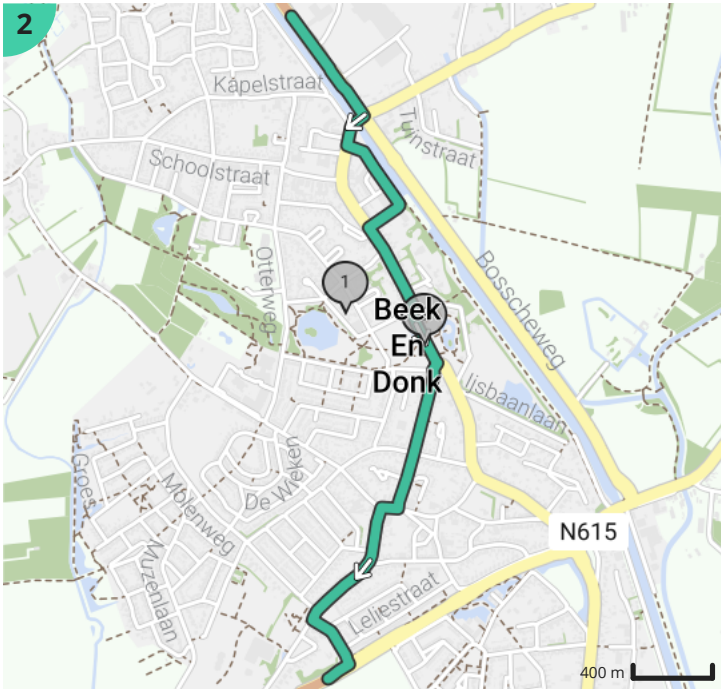
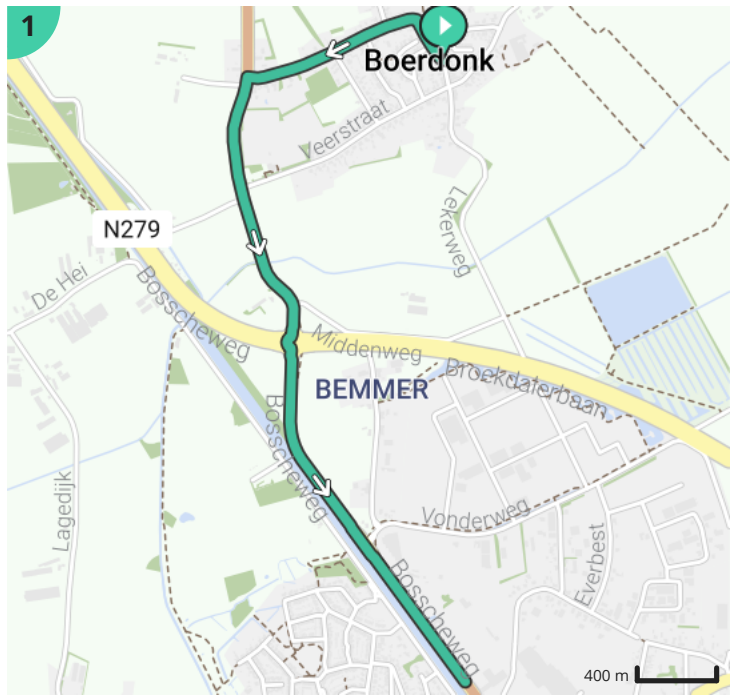


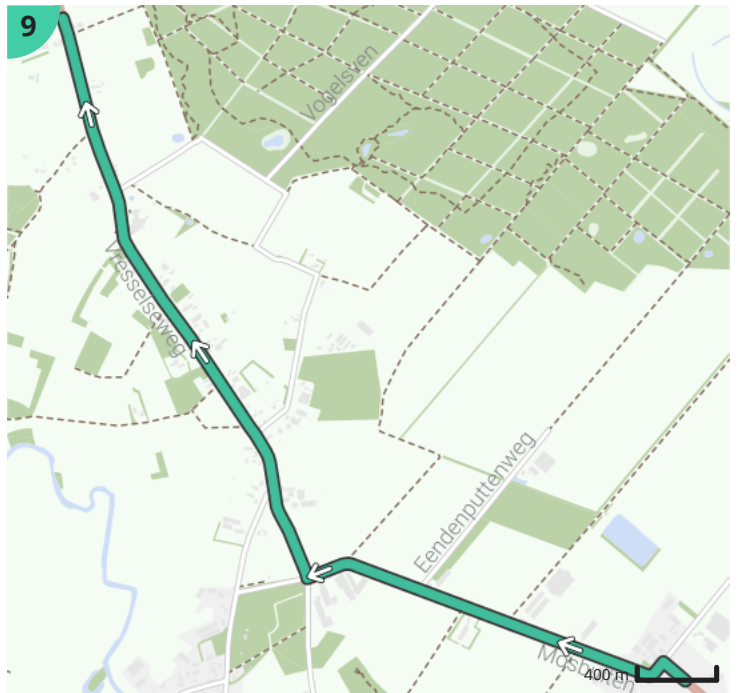
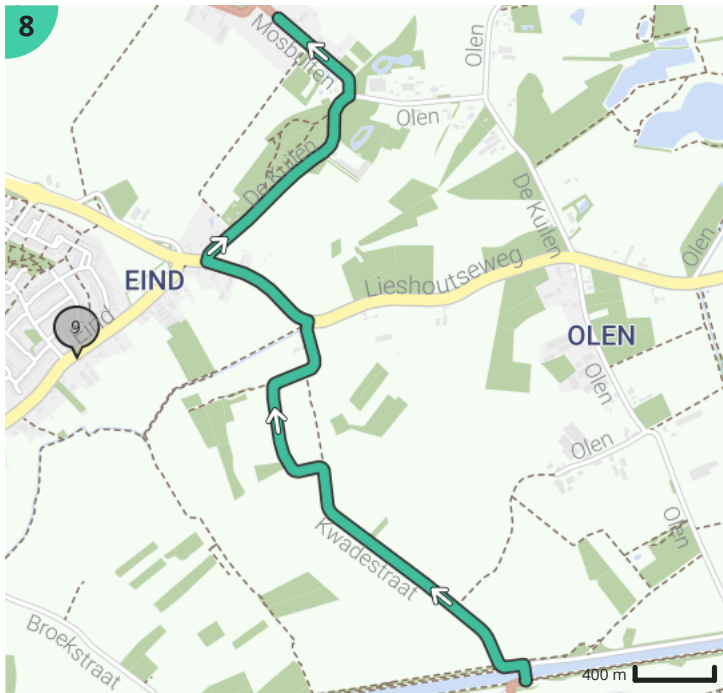
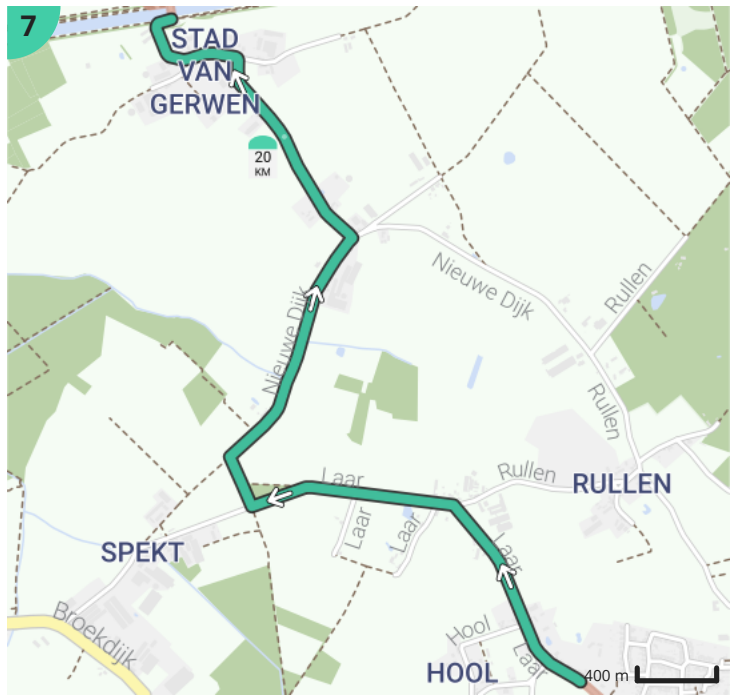
Door Eendje Huren

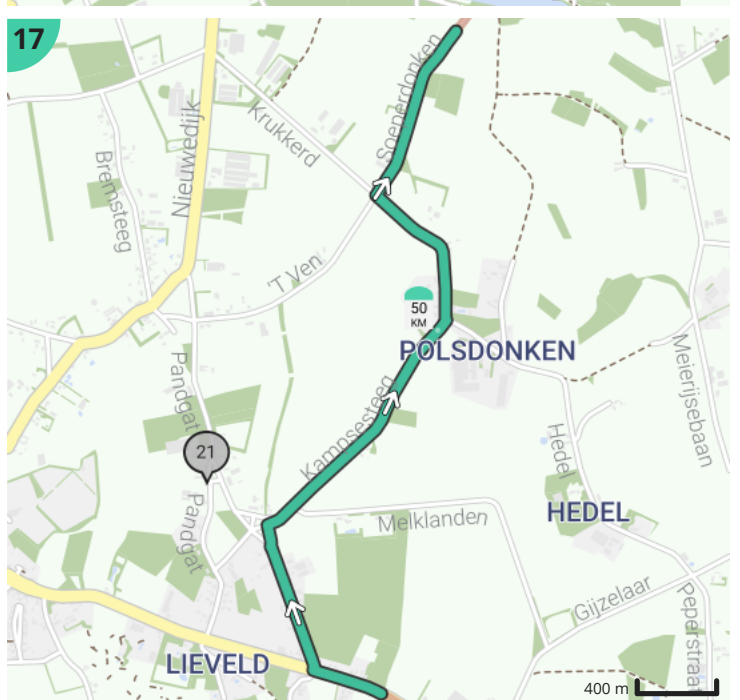
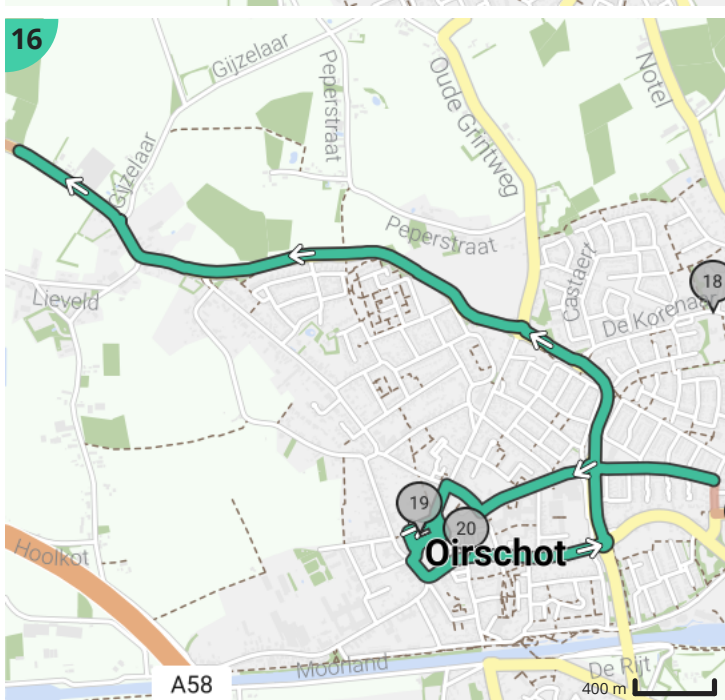
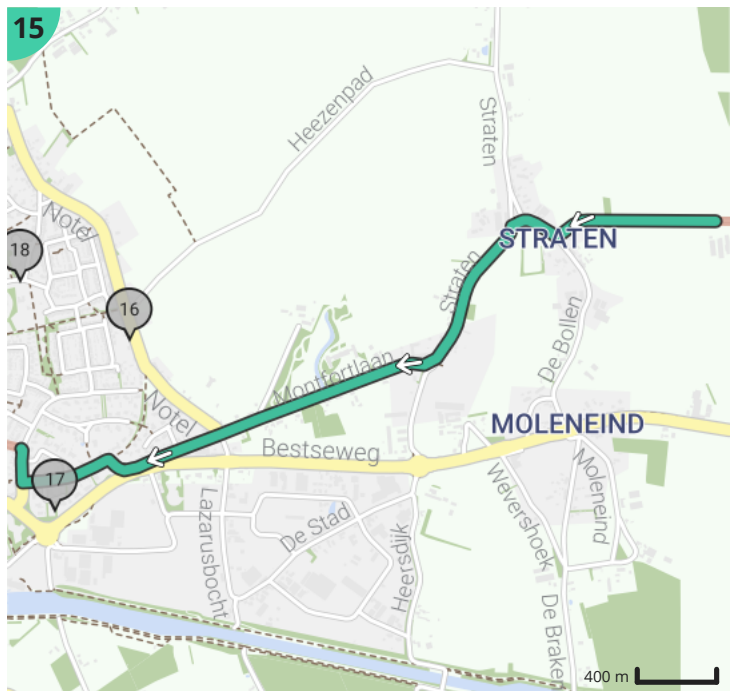
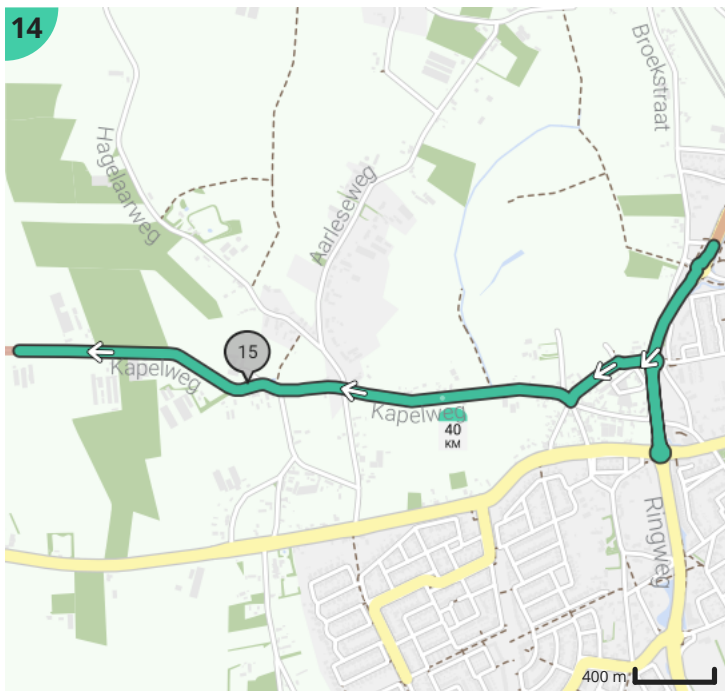
- Lengte: 92.1 km
- Stijging: 128 m
- Moeilijkheidsgraad: 4/10
- Kapelstraat 7, 5469NC Erp, Nederland
- Kapelstraat 7, 5469NC Erp, Nederland

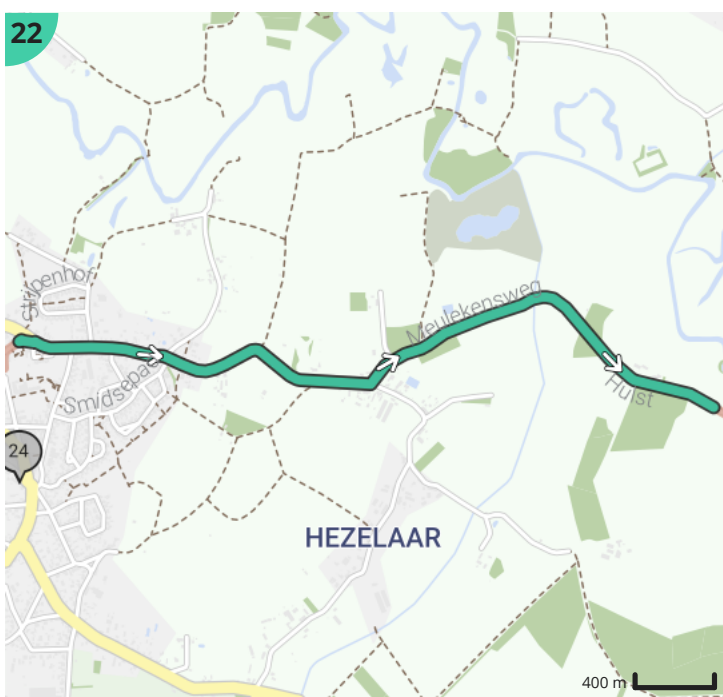
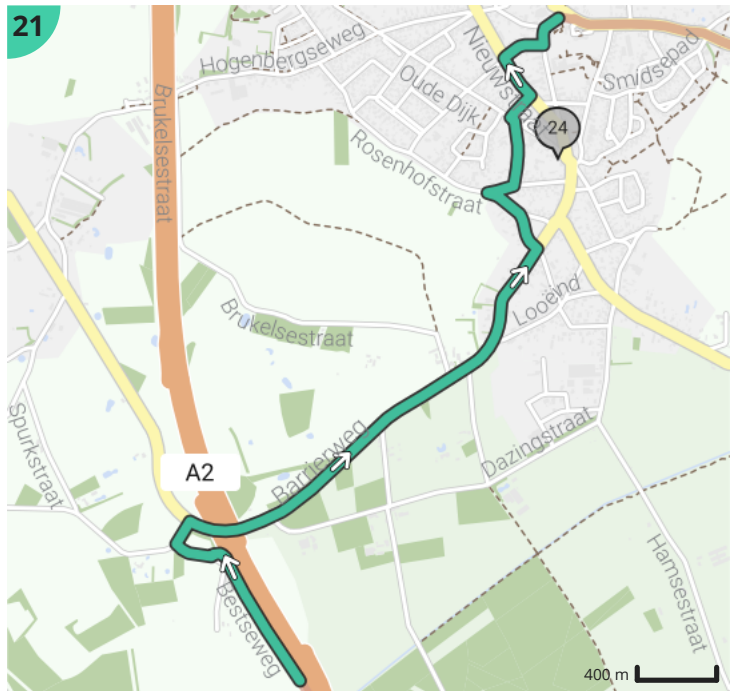
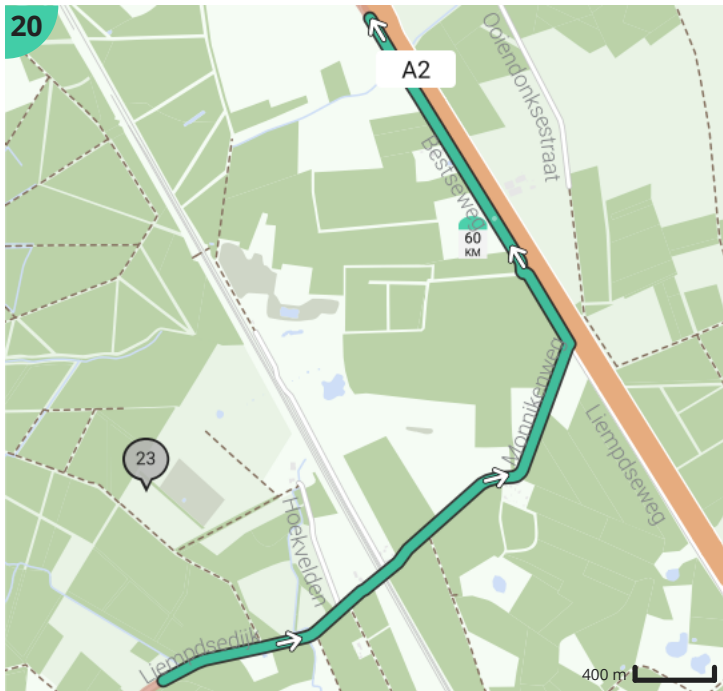
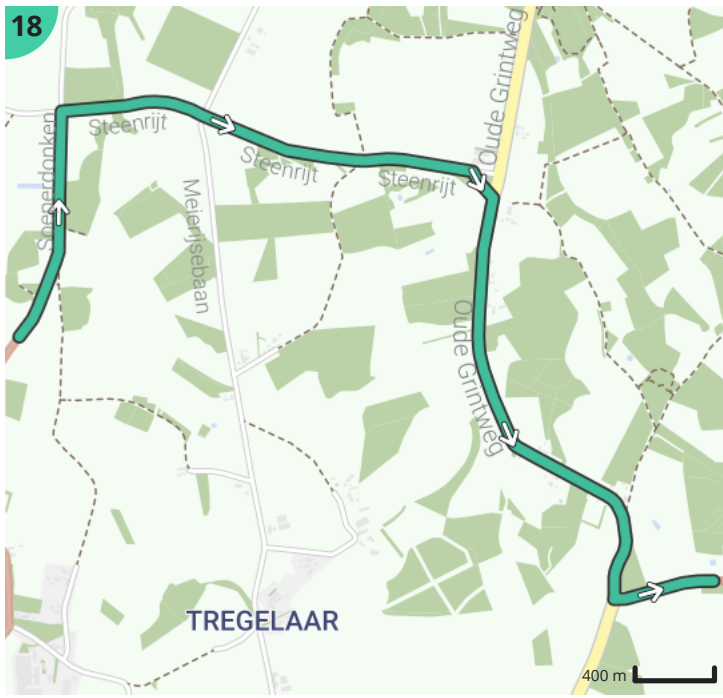
Legende

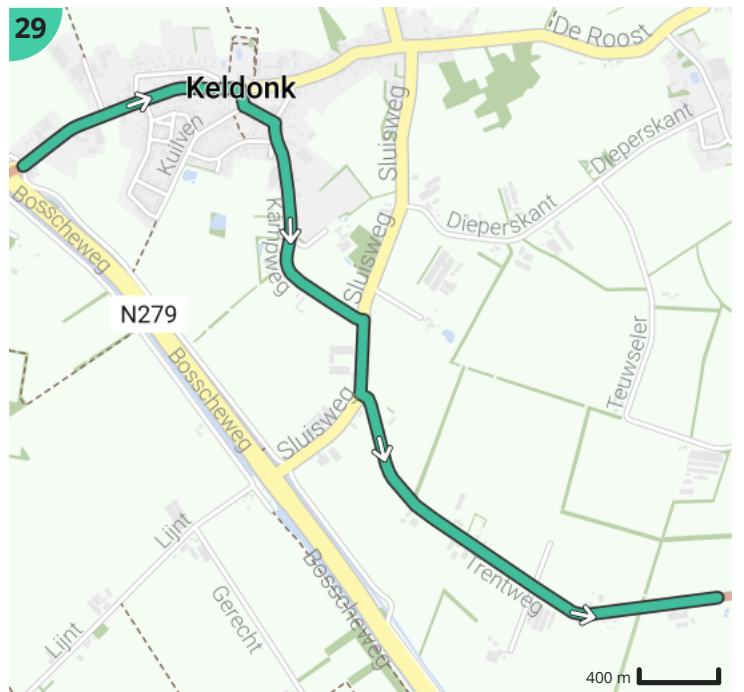
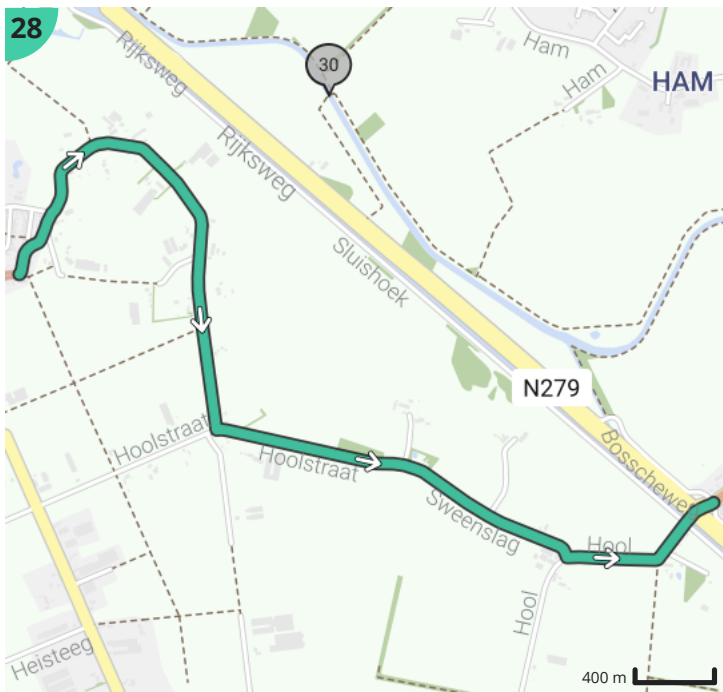
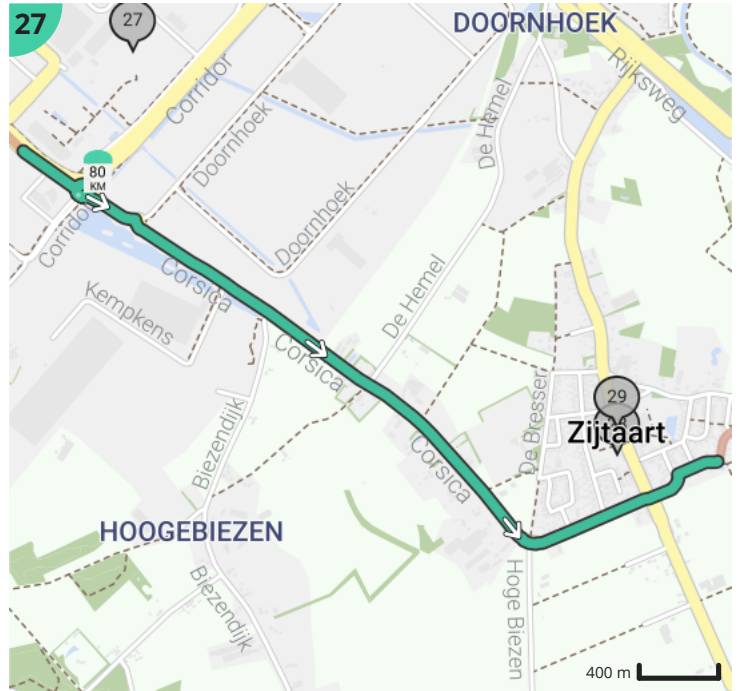
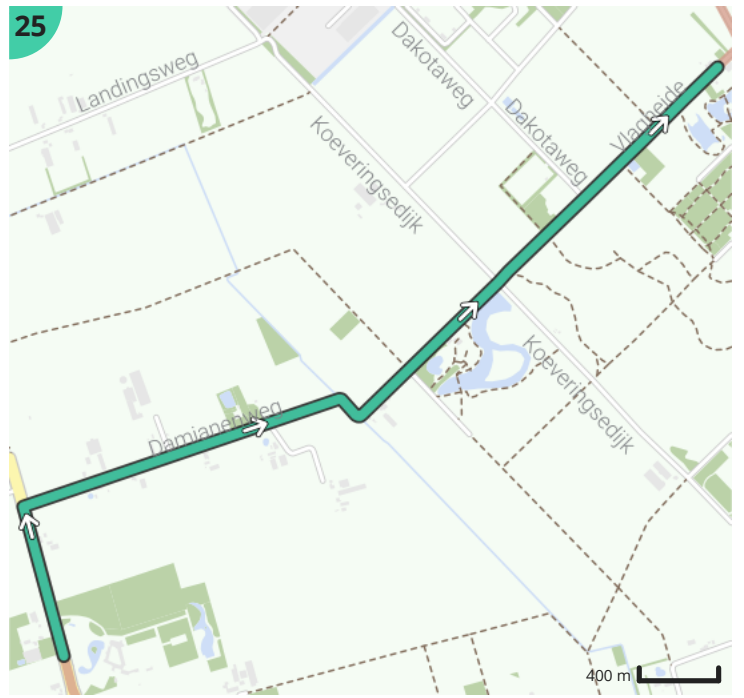
- Route
- Bezienswaardigheid
- Steilheid van beklimming
- Steilheid van afdaling














































































































Totaal	Type	Kaart- nummer	Informatie	Uurrooster 60 km/h	Volgende
0.0 km		1	Hospesstraatje	0 min	146 m
0.15 km		1	Links afbuigen op Pastoor van Schijndelstraat (Erp)	0 min	548 m
0.69 km		1	Sla links af op Boerdonksedijk (Erp)	0 min	835 m
1.53 km		1	Rechts afbuigen op Bosscheweg (Beek en Donk)	1 min	1.59 km
3.12 km		2	Sla rechts af op Monseigneur Verhagenstraat (Beek en Donk)	3 min	49 m
3.17 km		2	Links afbuigen op Koppelstraat (Beek en Donk)	3 min	59 m
3.23 km		2	Sla links af op Vincent van Goghlaan (Beek en Donk)	3 min	364 m
3.6 km		2	Sla links af op Koppelstraat (Beek en Donk)	3 min	463 m
3.66 km		2	Beek en Donk		
3.98 km		2	Herdenkingsmonument Beek en Donk		
4.06 km		2	Rechts afbuigen op Nachtegaallaan (Beek en Donk)	4 min	25 m
4.09 km		2	Links afbuigen op Smalleweg (Beek en Donk)	4 min	433 m
4.52 km		2	Sla rechts af op Heuvelplein (Beek en Donk)	4 min	50 m
4.57 km		2	Sla links af op Dokter Timmerslaan (Beek en Donk)	4 min	416 m
4.99 km		2	Sla links af op Orchideestraat (Beek en Donk)	4 min	179 m
5.17 km		2	Sla rechts af op Lieshoutseweg, N615 (Beek en Donk)	5 min	735 m
5.9 km		3	Sla links af op Het Laar (Aarle-Rixtel)	5 min	137 m
6.04 km		3	Rechts afbuigen op Het Laar (Aarle-Rixtel)	6 min	850 m
6.89 km		3	Sla links af op Laarweg (Aarle-Rixtel)	6 min	580 m
7.47 km		3	Sla links af op Baroniestraat (Aarle-Rixtel)	7 min	80 m
7.55 km		3	Sla rechts af op Peelstraat (Aarle-Rixtel)	7 min	74 m
7.63 km		3	Sla rechts af op Brabantlaan (Aarle-Rixtel)	7 min	53 m
7.68 km		3	Sla links af op Meierijstraat (Aarle-Rixtel)	7 min	62 m
7.74 km		3	Rechts afbuigen op Meierijstraat (Aarle-Rixtel)	7 min	52 m
7.79 km		3	Sla links af op Kempenstraat (Aarle-Rixtel)	7 min	58 m
7.85 km		3	Rechts afbuigen op Brabantlaan (Aarle-Rixtel)	7 min	54 m
7.91 km		3	Kapel van O.L. Vrouw in 't Zand		
7.91 km		3	Aarle-Rixtel		
7.91 km		3	Sla rechts af op Molenstraat (Aarle-Rixtel)	7 min	360 m
8.27 km		3	Rechts afbuigen op Lieshoutseweg (Aarle-Rixtel)	8 min	850 m











9.12 km		3	Sla links af op Hoog Strijp (Aarle-Rixtel)	9 min	1.42 km
10.53 km		4	Rechts afbuigen op Croylaan (Aarle-Rixtel)	10 min	152 m
10.68 km		4	Rechts afbuigen op Croylaan (Aarle-Rixtel)	10 min	304 m
10.69 km		4	De Croyse Hoeve		
10.9 km		4	Kasteel Croy		
10.99 km		4	Ga rechtdoor op Rootakkers (Aarle-Rixtel)	10 min	1.27 km
12.26 km		4	Sla links af op Van der Bruggenstraat (Helmond)	12 min	16 m
12.28 km		4	Sla rechts af op Van der Weidenstraat (Helmond)	12 min	291 m
12.51 km		5	Stiphout		
12.57 km		5	Sla links af op Claassensstraat (Helmond)	12 min	27 m
12.6 km		5	Sla rechts af op Gerwenseweg (Helmond)	12 min	867 m
12.6 km		5	Ijssalon Il Circo		
13.47 km		5	Rechts afbuigen op Gerwenseweg (Helmond)	13 min	2.24 km
15.71 km		6	Sla scherp links af op Stiphoutseweg (Nuenen)	15 min	10 m
15.72 km		6	Sla scherp links af op Lieshoutseweg (Nuenen)	15 min	385 m
16.1 km		6	Sla links af op Moorvensedijk (Nuenen)	16 min	278 m
16.38 km		6	Links afbuigen op Heuvel (Nuenen)	16 min	145 m
16.53 km		6	Ga rechtdoor op Gerwenseweg (Nuenen)	16 min	117 m
16.64 km		6	Sla rechts af op Akkerstraat (Nuenen)	16 min	325 m
16.97 km		6	Sla rechts af op Maerdonk (Nuenen)	16 min	25 m
16.99 km		6	Sla scherp links af op Laar (Nuenen)	16 min	1.08 km
18.08 km		7	Links afbuigen op Laar (Nuenen)	18 min	624 m
18.7 km		7	Sla rechts af op Nieuwe Dijk (Nuenen)	18 min	938 m
19.64 km		7	Sla links af op Nieuwe Dijk (Nuenen)	19 min	661 m
20.3 km		7	Links afbuigen op Stad van Gerwen (Nuenen)	20 min	367 m
20.67 km		8	Sla links af op Stad van Gerwen (Son en Breugel)	20 min	48 m
20.72 km		8	Sla links af op Kwadestraat (Son en Breugel)	20 min	1.55 km
22.26 km		8	Sla links af op Lieshoutseweg (Son en Breugel)	22 min	362 m
22.63 km		8	Sla rechts af op de Kuilen (Son en Breugel)	22 min	687 m
22.63 km		8	fam Swinkels		
23.31 km		8	Links afbuigen op Mosbulten (Son en Breugel)	23 min	419 m

23.73 km		9	Sla links af op Mosbulten (Sint-Oedenrode)	23 min	1.17 km
24.9 km		9	Sla rechts af op Oude Vresselseweg (Sint-Oedenrode)	24 min	284 m
25.18 km		9	Ga rechtdoor op Vresselseweg (Sint-Oedenrode)	25 min	2.96 km
26.68 km		9	De Oude Putten		
27.14 km		10	De Hazenputten		
27.78 km		10	Brug over de Dommel		
28.14 km		10	Sla links af op Lieshoutseweg (Sint-Oedenrode)	28 min	219 m
28.36 km		10	Sla rechts af op Eimbert (Sint-Oedenrode)	28 min	123 m
28.49 km		10	Sla links af op Hortensiastraat (Sint-Oedenrode)	28 min	153 m
28.64 km		10	Ga rechtdoor op Klapproosstraat (Sint-Oedenrode)	28 min	130 m
28.77 km		10	Sla rechts af op Lupinestraat (Sint-Oedenrode)	28 min	192 m
28.87 km		10	Antonius van Paduakerk		
28.96 km		10	Sla rechts af op Lieshoutseweg (Sint-Oedenrode)	28 min	299 m
29.26 km		10	Sla links af op Schietbergweg (Sint-Oedenrode)	29 min	190 m
29.45 km		10	Sla rechts af op Braak (Sint-Oedenrode)	29 min	13 m
29.47 km		10	Links afbuigen op Hoogstraat (Sint-Oedenrode)	29 min	4.67 km
34.13 km		11	Sla links af op Sint-Oedenrodeseweg (Best)	34 min	471 m
34.6 km		12	Sla rechts af op Hogeveleutweg (Best)	34 min	316 m
34.92 km		12	Links afbuigen op Hogeveleutweg (Best)	34 min	497 m
35.42 km		13	Rechts afbuigen op Broekdijk (Best)	35 min	615 m
35.61 km		13	Best Zoo		
36.03 km		13	Sla links af op Koppelstraat (Best)	36 min	384 m
36.42 km		13	Rechts afbuigen op Ringweg (Best)	36 min	376 m
36.79 km		13	Rechts afbuigen op Ringweg (Best)	36 min	251 m
37.05 km		13	Rechts afbuigen op Ringweg (Best)	37 min	1.31 km
38.35 km		14	Rechts afbuigen op Ringweg (Best)	38 min	330 m
38.68 km		14	Rechts afbuigen op Ringweg (Best)	38 min	285 m
38.97 km		14		38 min	55 m
39.02 km		14	Links afbuigen op Ringweg (Best)	39 min	272 m
39.3 km		14	Rechts afbuigen op Sint Antoniusweg (Best)	39 min	151 m
39.45 km		14	Links afbuigen op Sint Antoniusweg (Best)	39 min	189 m

39.64 km		14	Sla scherp rechts af op Kapelweg (Best)	39 min	952 m
40.59 km		14	Links afbuigen op Kapelweg (Best)	40 min	1.27 km
40.63 km		14	Annakapel		
41.86 km		15	Sla rechts af op De Bollen (Oirschot)	41 min	154 m
42.01 km		15	Links afbuigen op Straten (Oirschot)	42 min	511 m
42.52 km		15	Rechts afbuigen op Montfortlaan (Oirschot)	42 min	1.3 km
43.55 km		15	Jaren 30 villa - Spanjers Architect		
43.73 km		15	Upgrade en uitbreiding woning - Spanjers Architect		
43.82 km		15	Sla rechts af op Raffendonkstraat (Oirschot)	43 min	463 m
43.98 km		16	De Korenaar		
44.29 km		16	Rechts afbuigen op Sint Jorisstraat (Oirschot)	44 min	60 m
44.35 km		16	Rechts afbuigen op Sint Jorisstraat (Oirschot)	44 min	330 m
44.68 km		16	Sla rechts af op Gasthuisstraat (Oirschot)	44 min	135 m
44.81 km		16	Sla links af op Sint Odulphusstraat (Oirschot)	44 min	162 m
44.97 km		16	Rechts afbuigen op Deken Frankenstraat (Oirschot)	44 min	100 m
45.08 km		16	Sla rechts af op Torenstraat (Oirschot)	45 min	125 m
45.16 km		16	Sint Petruskerk Oirschot		
45.2 km		16	Sla rechts af op Dirk van Ameydenstraat (Oirschot)	45 min	49 m
45.25 km		16	Sla rechts af op Deken Frankenstraat (Oirschot)	45 min	59 m
45.31 km		16	Links afbuigen op Deken Frankenstraat (Oirschot)	45 min	58 m
45.37 km		16	Sla links af op Markt (Oirschot)	45 min	302 m
45.57 km		16	Hotel de Kroon		
45.67 km		16	Ga rechtdoor op Rijkesluisstraat (Oirschot)	45 min	310 m
45.98 km		16	Sla rechts af op Kempenweg (Oirschot)	45 min	254 m
46.24 km		16	Rechts afbuigen op Kempenweg (Oirschot)	46 min	1.95 km
48.19 km		16	Sla rechts af op Gijzelaar (Oirschot)	48 min	7 m
48.19 km		16	Draai om en ga verder op Gijzelaar (Oirschot)	48 min	7 m
48.2 km		16	Sla rechts af op Spoordonkseweg (Oirschot)	48 min	589 m
48.79 km		17	Sla rechts af op Kampsesteeg (Oirschot)	48 min	396 m
49.19 km		17	Rechts afbuigen op Kampsesteeg (Oirschot)	49 min	66 m
49.25 km		17	Dubbele woonboerderij - Spanjers Architect		

49.25 km		17	Sla rechts af op Kampsesteeg (Oirschot)	49 min	833 m
50.09 km		17	Links afbuigen op Krukkerd (Oirschot)	50 min	474 m
50.56 km		17	Sla rechts af op Soeperdonken (Oirschot)	50 min	1.27 km
51.83 km		18	Sla rechts af op Steenrijt (Oirschot)	51 min	1.28 km
53.11 km		18		53 min	101 m
53.21 km		18	Rechts afbuigen op Oude Grintweg (Oirschot)	53 min	1.43 km
54.64 km		18	Sla links af op De Fransman (Oirschot)	54 min	1.68 km
56.13 km		19	De Mortelen		
56.32 km		19	Sla links af op Liempdsedijk (Oirschot)	56 min	3.28 km
57.97 km		20	Landgoed Heerenbeek.		
59.6 km		20	Links afbuigen op Bestseweg (Liempde)	59 min	1.65 km
61.25 km		21	Rechts afbuigen op Bestseweg (Liempde)	1 h 1 min	116 m
61.37 km		21	Sla rechts af op Hollands Diep (Liempde)	1 h 1 min	79 m
61.45 km		21	Sla rechts af op Oude Rijksweg (Liempde)	1 h 1 min	1.44 km
62.88 km		21	Sla links af op Rosenlo (Liempde)	1 h 2 min	121 m
63.01 km		21	Links afbuigen op Rosenhofstraat (Liempde)	1 h 3 min	118 m
63.12 km		21	Sla scherp rechts af op Parkstraat (Liempde)	1 h 3 min	82 m
63.21 km		21	Links afbuigen op Kleinhoekje (Liempde)	1 h 3 min	198 m
63.3 km		21	Liempde		
63.41 km		21	Links afbuigen op Oude Dijk (Liempde)	1 h 3 min	14 m
63.42 km		21	Sla rechts af op Heesterbos (Liempde)	1 h 3 min	90 m
63.51 km		21	Sla links af op Nieuwstraat (Liempde)	1 h 3 min	138 m
63.65 km		21	Liempde		
63.65 km		21	Rechts afbuigen op Kerkstraat (Liempde)	1 h 3 min	132 m
63.78 km		21	Sla links af op Dorpsstraat (Liempde)	1 h 3 min	111 m
63.89 km		22	Rechts afbuigen op Vendelstraat (Liempde)	1 h 3 min	42 m
63.94 km		22	Sla rechts af op Vendelstraat (Liempde)	1 h 3 min	1.08 km
65.01 km		22	Links afbuigen op Meulekensweg (Liempde)	1 h 5 min	2.6 km
67.61 km		23	Links afbuigen op Liempdseweg (Sint-Oedenrode)	1 h 7 min	284 m
67.9 km		23	Sla links af op Bobbenagelseweg (Sint-Oedenrode)	1 h 7 min	1.22 km
69.12 km		23	Sla rechts af op Ollandseweg (Sint-Oedenrode)	1 h 9 min	1.51 km

70.63 km		24	Sla links af op Zwembadweg (Sint-Oedenrode)	1 h 10 min	1.75 km
72.38 km		24	Sla rechts af op Schootsedijk (Sint-Oedenrode)	1 h 12 min	999 m
73.38 km		24	Sla links af op Schijndelseweg, N637 (Sint-Oedenrode)	1 h 13 min	612 m
73.99 km		25	Sla rechts af op Damianenweg (Sint-Oedenrode)	1 h 13 min	2.7 km
76.69 km		26	Links afbuigen op Vlagheide (Schijndel)	1 h 16 min	543 m
77.24 km		26	Sla rechts af op Dalenstraat (Veghel)	1 h 17 min	396 m
77.63 km		26	Sla rechts af op Zandvliet (Veghel)	1 h 17 min	39 m
77.67 km		26	Sla links af op Shermanstraat (Veghel)	1 h 17 min	243 m
77.91 km		26	Sla rechts af op Bernard van Damstraat (Veghel)	1 h 17 min	67 m
77.98 km		26	Rechts afbuigen op Kapelstraat (Veghel)	1 h 17 min	41 m
78.02 km		26	Sla links af op Boomstraat (Veghel)	1 h 18 min	205 m
78.23 km		26	Rechts afbuigen op Busstraat (Veghel)	1 h 18 min	170 m
78.37 km		26	Eerde		
78.4 km		26	Sla links af op Bergweg (Veghel)	1 h 18 min	31 m
78.43 km		26	Links afbuigen op Sint Antoniusplein (Veghel)	1 h 18 min	68 m
78.5 km		26	Sla rechts af op Kapelstraat (Veghel)	1 h 18 min	38 m
78.54 km		26	Links afbuigen op Kapelstraat (Veghel)	1 h 18 min	303 m
78.84 km		26	Rechts afbuigen op Eerdsebaan, N622 (Veghel)	1 h 18 min	1.21 km
80.06 km		27		1 h 20 min	69 m
80.13 km		27	Links afbuigen op Corsica (Veghel)	1 h 20 min	264 m
80.14 km		27	Vanderlande		
80.39 km		27	Rechts afbuigen op Corsica (Veghel)	1 h 20 min	1.95 km
82.27 km		27	Zijtaart		
82.28 km		27	Zijtaart		
82.34 km		27	Ga rechtdoor op Pater Thijssenstraat (Veghel)	1 h 22 min	126 m
82.47 km		27	Sla rechts af op Pater Thijssenstraat (Veghel)	1 h 22 min	225 m
82.69 km		28	Rechts afbuigen op Leinserondweg (Veghel)	1 h 22 min	1.45 km
83.49 km		28	Stuw in de rivier de Aa		
84.14 km		28	Sla links af op Hoolstraat (Veghel)	1 h 24 min	580 m
84.72 km		28	Ga rechtdoor op Sweenslag (Erp)	1 h 24 min	574 m
85.3 km		28	Links afbuigen op Hool (Erp)	1 h 25 min	518 m

85.81 km		29	Ga rechtdoor op Morgenstraat (Erp)	1 h 25 min	720 m
86.53 km		29	Sla rechts af op Pastoor Bogaertsstraat (Erp)	1 h 26 min	56 m
86.59 km		29	Links afbuigen op Pastoor Bogaertsstraat (Erp)	1 h 26 min	106 m
86.7 km		29	Rechts afbuigen op Kampweg (Erp)	1 h 26 min	726 m
87.43 km		29	Sla rechts af op Sluisweg (Erp)	1 h 27 min	222 m
87.65 km		29	Links afbuigen op Trentweg (Erp)	1 h 27 min	1.99 km
89.63 km		30	Sla rechts af op Boerdonksedijk (Erp)	1 h 29 min	1.76 km
91.4 km		30	Sla links af op Pastoor van Schijndelstraat (Erp)	1 h 31 min	548 m
91.95 km		30	Rechts afbuigen op Hospesstraatje (Erp)	1 h 31 min	146 m
92.09 km		30		1 h 32 min	