

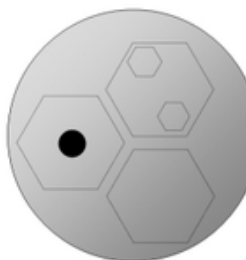
---

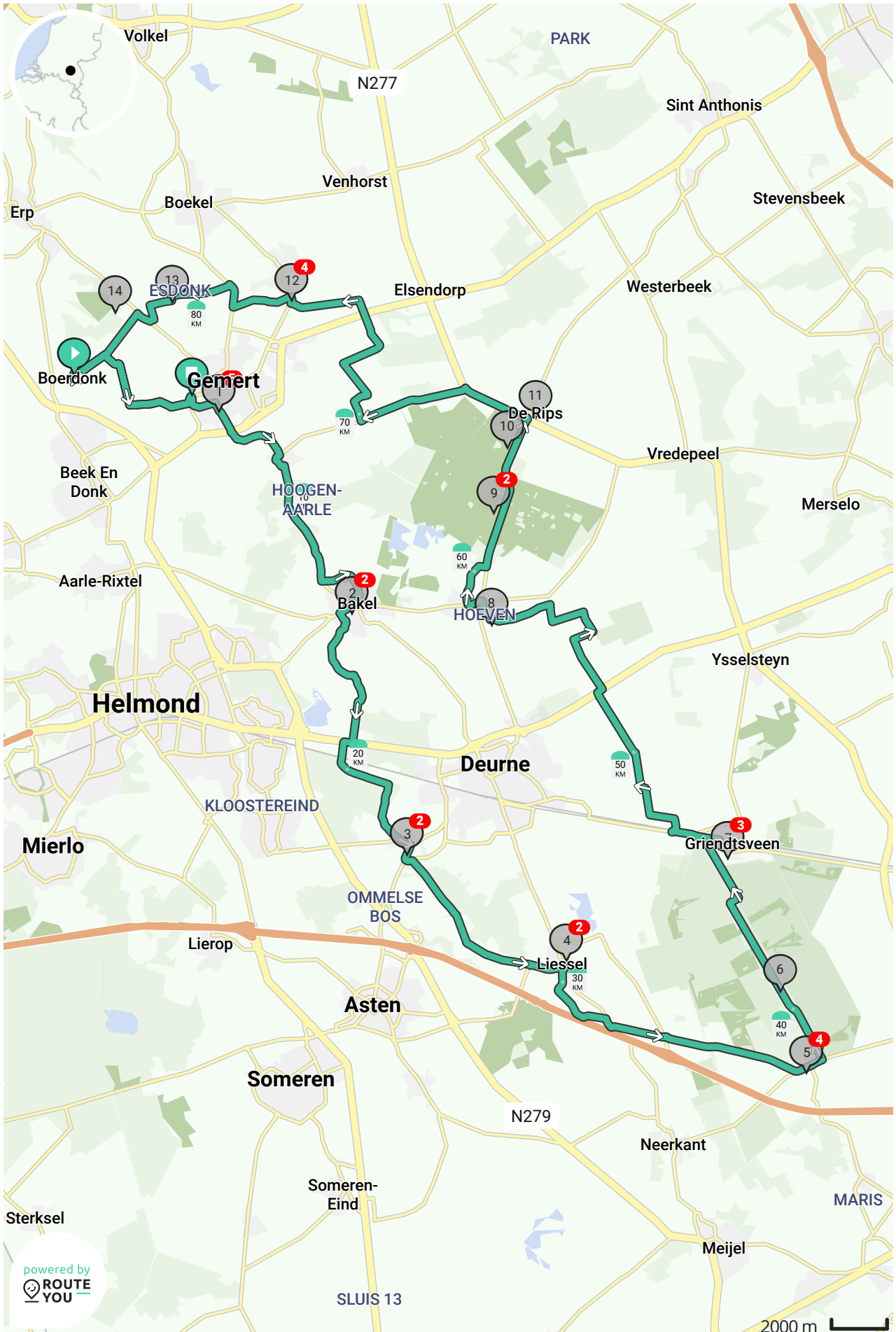
# Eendje Huren 1Peel en Turf

Deze route wordt jou aangeboden door

Eendje Huren

---

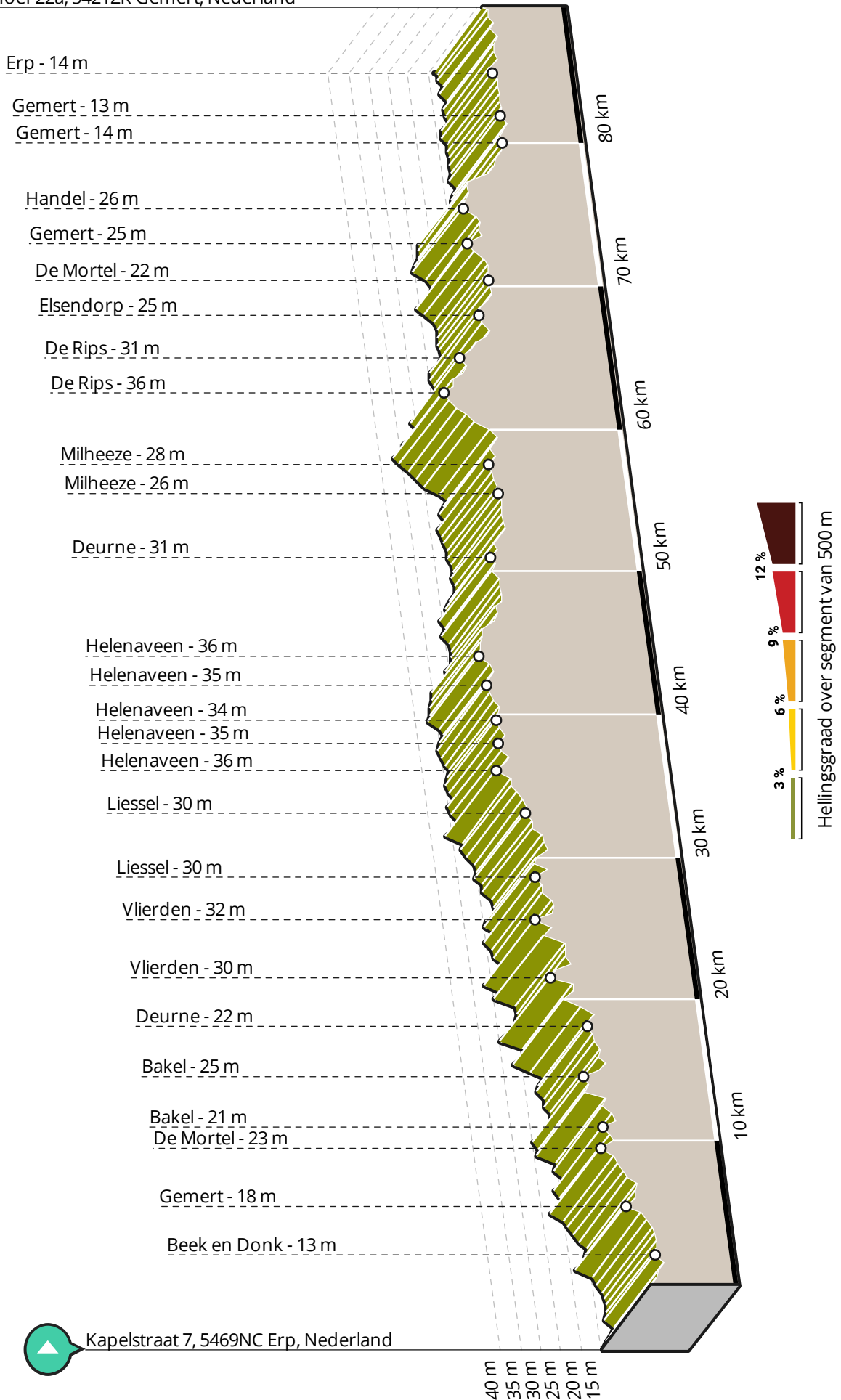




map data: © OpenStreetMap Contributors; Cartography: © RouteYou



De Hoef 22a, 5421ZK Gemert, Nederland



Kapelstraat 7, 5469NC Erp, Nederland

**Eendje Huren 1Peel en Turf**

Lengte: 89.6 km

Stijging: 162 m

Moeilijkheidsgraad: 5/10

Kapelstraat 7, 5469NC Erp, Nederland

De Hoef 22a, 5421ZK Gemert, Nederland

**Routebeschrijving**

De route start en eindigt bij Ad v.d. Horst Dé 2CV & Mehari Specialist!

<https://www.advdhorst.nl/>

**Bezienswaardigheden****Kasteel van Gemert**

- Afstand langs route: 5.46 km

**Afbeelding 1:** Kasteel van Gemert (Bron: *Wvdburgt*)

Het Kasteel van Gemert is een kasteel dat zich bevindt in het centrum van Gemert, in de Nederlandse provincie Noord-Brabant. Het kasteel is gelegen aan de "Kasteellaan"; deze laan komt uit op het "Ridderplein".

De bouw van dit kasteel is begonnen in 1391. Het werd bewoond door de ridders van de Duitse Orde en het is gebouwd in opdracht van de Commandeur Hendrik Reinaart van Husen. Het was gelegen aan de Rips ten zuiden van de dorpskapel. Deze kapel lag ten oosten van de huidige Sint-Janskerk uit 1437, aan de overzijde van de straat.

**Gemert**

- Afstand langs route: 5.62 km

**Afbeelding 2:** Gemert (Bron: *Autor/-in unbekanntUnknown author*)

Gemert is een verstedelijkt dorp in de gemeente Gemert-Bakel in de Nederlandse provincie Noord-Brabant, gelegen in de Peelrand. Tot de gemeentelijke herindeling in 1997 was het een zelfstandige gemeente.

In 1249 werd Gemert al genoemd als vrije heerlijkheid onder het geslacht Van Gemert. Ook was er toen reeds sprake van een Huis der Teutonen in Gemerthe, ofwel een vestiging van de Duitse Orde. Dit huis is vermoedelijk voortgekomen uit het feit dat een van de leden van het heersende geslacht, Rutger van Gemert toetrad tot de Duitse Orde en zijn bezit aan deze Orde schonk. Deze gebeurtenis wordt gedateerd in 1220 of eerder.

**Sint-Jans Onthoofdingkerk**

- Afstand langs route: 5.84 km

De kerk van Sint-Jans Onthoofding is een rooms-katholieke kerk in Gemert aan het Kerkepad en de Kerkstraat. De kerk bevindt zich nabij het centrum, ten noorden van het Kasteel van Gemert.

Het is een neogotische kruiskerk met hoge fronttoren. De kerk heeft nog muurwerk en een zijkapel uit de 15e eeuw: de parochie is in 1437 gesticht en was voordien onderhorig aan die te Bakel. Uit dit jaar dateert het middenschip, terwijl het koor en de sacristie uit 1467-1482 stammen. De kerk is in 1853 ingrijpend verbouwd en uitgebreid in neogotische stijl door Hendrik Jacobus van Tulder.



**Afbeelding 3:** Sint-Jans Onthoofdingkerk (Bron: *G.Lanting*)

Hierbij is ook een toren toegevoegd. Deze is 57 meter hoog en is uitgevoerd met een achtkantige naaldspits en vier hoektorentjes. De zes torentjes aan het front van het schip hebben achtkantige spitsen tussen vier topgevels. De puntgevels van de zijbeuken zijn schijnggevels, waarachter lessenaardaken schuilgaan.



#### Commanderij College

1

- Afstand langs route: 9.0 km



**Afbeelding 4:** Commanderij College

De onderwijsinstelling "Commanderij College" is gelegen in Gemert-Bakel.



#### De Volksvriend

1

- Afstand langs route: 9.67 km



**Afbeelding 5:** De Volksvriend (Bron: *Teun Raaijmakers*)

De Volksvriend is een ronde stenen bovenkruier te Gemert. Ze bevindt zich aan de Oudestraat die van Gemert naar De Mortel leidt.

Het is een beltmolen die dienstdeed als korenmolen. De molen is gebouwd in 1888. De molen is ter vervanging gebouwd voor De Ruyter, een windmolen die op 30 november 1887 tot de grond toe afbrandde.



#### Bakel

2

- Afstand langs route: 17.14 km



**Afbeelding 6:** Bakel (Bron: *Jan Weijers op de Nederlandstalige Wikipedia*)

Bakel is een plaats in de gemeente Gemert-Bakel in de Nederlandse provincie Noord-Brabant. De plaats is gelegen in de Peelrand. Bakel was in het ancien régime een heerlijkheid in het hertogdom Brabant, behorend tot het Kwartier van Peelland onder de Meierij van 's-Hertogenbosch. Bij de instelling van de gemeenten na de Franse tijd werd de gemeente Bakel en Milheeze opgericht, die tot aan de samenvoeging met Gemert in 1997 bleef bestaan. Op 1 januari 2021 bedroeg het inwoneraantal van Bakel 5.960. In 2014 vierde Bakel feest vanwege het 1300-

jarig bestaan, Bakel is daarmee het oudste dorp van Noord-Brabant.



### Helmondsestraat

2

- Afstand langs route: 17.53 km



**Afbeelding 7:** Helmondsestraat (Bron: *Bakel123*)

De Helmondsestraat, vroeger Helmondseweg, is een straat in de kern van Bakel in de gemeente Gemert-Bakel in de Nederlandse provincie Noord-Brabant. In de straat bevinden zich verschillende historische bouwwerken, beeldbepalende panden en gemeentelijke monumenten.

De Helmondsestraat was oorspronkelijk een van de belangrijkste doorgaande wegen van Bakel naar Helmond. Op de kadasterkaart 1811-1832 wordt de weg Grand Chemin de Helmond à Bakel genoemd. Enkele decennia terug werd de naam veranderd in Helmondseweg.



### Vlierden

3

- Afstand langs route: 26.15 km

Vlierden is een dorp en een voormalige gemeente binnen de gemeente Deurne in de Nederlandse provincie Noord-Brabant. De gemeente Vlierden, die in 1926 werd opgeheven, werd begrensd door de Oude Aa in het noorden en Astense Aa in het zuiden. Vlierden bestaat uit een dorp omringd door een groot aantal gehuchten, voornamelijk gelegen op een dekzandrug langs de Oude Aa. In een 12e-eeuws afschrift van een oorkonde uit 721 wordt Vlierden als Fleodrodum vermeld. Deze aanduiding betekent vermoedelijk 'woonplaats, begroeid met vlierstruiken'. Het oudste Vlierden van de historische tijd was mogelijk in de buurt van de oude kapel van



**Afbeelding 8:** Vlierden (Bron: *G. van den Broek, overleden in 1937.*)

Vlierden, die tot 1902 aan de Oude Torenweg stond. Op deze plaats is in 1926 een gedachteniskapelletje geplaatst door de familie De Maurissens. Nabij deze plek staat een sterk verbouwde boerderij, op de plaats waar eens de 'Kerkhofhoeve', eigendom van de Abdij van Binderen, stond.



### Johanna-Elisabeth

3

- Afstand langs route: 27.02 km



**Afbeelding 9:** Johanna-Elisabeth (Bron: *Rasbak*)

De Johanna-Elisabeth is een ronde stenen molen met een flesvormig molenlijf en staat aan de Molenhuisweg in Vlierden in de Nederlandse provincie Noord-Brabant.

De molen heeft het jaartal 1844 op de baard staan,

maar die mogelijk pas in 1848 werd gebouwd. Ze verving een standerdmolen die enkele kilometers naar het zuidoosten stond, waarvan het huidige molenhuis nog bestaat. Die standerdmolen was op haar beurt afkomstig van de Kouwenhoek in Deurne en van daaruit in de 17e eeuw naar Vlierden verplaatst. Daarmee begint de windmolengeschiedenis van Vlierden dus in de 17e eeuw.



**Heilige Willibrordus kerk (RK)**  
Liessel

4 - Afstand langs route: 32.6 km

Geschiedenis van de heilige Willibrordus kerk

De oudste vermelding van Liessel dateert van het jaar 1312. Liessel bestond toen uit een verzameling boerderijen. Het Loon was een apart gehucht. De akkers en weilanden, die bij Liessel hoorden, lagen vooral aan de westkant. Aan de oostkant begon meteen het natte veengebied van de Peel. Dat is pas in de laatste eeuwen in landbouwgrond omgezet. Op de plek waar nu gemeenschapshuis "de Kastanje" staat, stond al vóór 1420 een kapel, gewijd aan St. Hubertus. Deze lag op een kruispunt van wegen aan een plein. Voor dopen en trouwen waren de Liesselnaren echter nog lang op Deurne aangewezen. In 1851 veranderde dat. Toen werd Liessel een zelfstandige parochie en de kapel werd een kerk. In 1901 bouwde de parochie een nieuwe kerk, gewijd aan St. Willibrordus, aan de Hoofdstraat. De herinnering aan Sint Hubertus ging echter niet verloren. In de jaren tachtig bouwde het Liesselse gilde een nieuwe Hubertuskapel aan de Molenweg. Liessel ging door een moeilijke tijd tijdens de bevrijding in de laatste maanden van 1944. De Duitsers heroverden het dorp tot tweemaal toe. Tweeëndertig mensen verloren het leven en veel gebouwen werden verwoest of raakten zwaar beschadigd. Zo sneuvelden de molen aan de Oude Molen en de oude pastorie. De kerk werd zwaar beschadigd, maar kon hersteld worden. Deze staat nog altijd fier overeind.

In de kom van Liessel gebouwde R.K. KERKGEBOUW, gewijd aan St. Willibrordus, is gebouwd tussen 1899 en 1901 en werd ontworpen door C. Franssen. Het betreft een niet georiënteerde Neo-Gotische kruisbasiliek met oostelijke toren. De kerk is gewijd op 30 april 1901. Kort na de oorlog werd ten gevolge

van die schade een deel van het muurwerk, gewelven en de kap, alsmede de spits, onder architectuur van S.J.P. van der Sluijs (Eindhoven) vernieuwd. De reparaties zijn over het algemeen uitgevoerd in neo-gotische stijl. <http://angelusparochie.wordpress.com/liessel/>



**Codagex Nederland - Bicycle parts & accessories**

Willige Laagt 20, 5757 PZ Liessel, Noord-Brabant



4 - Afstand langs route: 32.65 km



**Afbeelding 10:** Codagex Nederland - Bicycle parts & accessories

EEN VISIE ..... MET EEN PASSIE VOOR DE WIELERSPORT

Codagex NV en Codagex Nederland BV zijn de officiële en exclusieve distributeur van 25 topmerken op fietsgebied. Twee bedrijven met één visie op de wielersport en een enorme passie voor de fiets in het algemeen. Op dit moment zijn er ruim 21 mensen werkzaam waarvan 5 Nederlanders en 16 Belgen. Codagex NV wil een uitstekende leverancier zijn voor haar klanten door het aanbieden van hoge kwaliteit fietsonderdelen en fietsaccessoires. Daarnaast streeft Codagex naar het leveren van een synergie tussen mens en fiets.

Wij willen voor u synergie creëren tussen verschillende topmerken om tot een verbluffende fiets te komen. Kwaliteit en service van onze merken staan hier bij hoog in ons vaandel.

[www.codagex.nl](http://www.codagex.nl)



**Helenaveen**

Deurne, Helenaveen, Noord-Brabant



5 - Afstand langs route: 40.87 km

Helenaveen.

Meer informatie op deze link



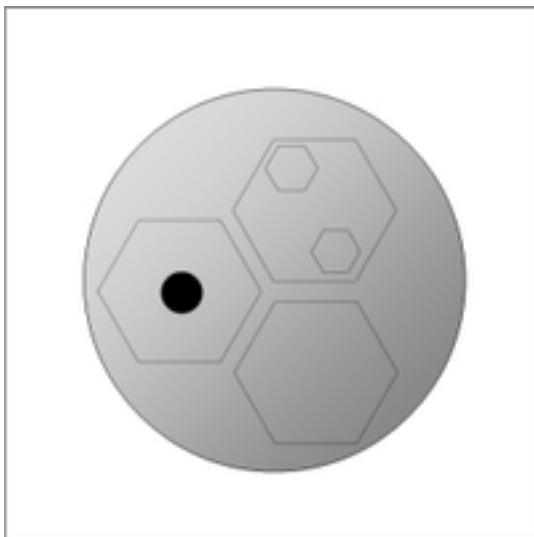
**Helenaveen**

Deurne, Helenaveen, Noord-Brabant



5 - Afstand langs route: 40.9 km

Helenaveen is een dorp in het hoogveengebied van



**Afbeelding 11:** Helenaveen

de Peel, gelegen in het zuidoosten van de gemeente Deurne, in de Nederlandse provincie Noord-Brabant.

Helenaveen werd in 1853 gesticht door de Bossche opzichter van Waterstaat Jan van de Griendt, wiens vrouw Helena Panis heette. Samen met zijn broer Nicolaas van de Griendt, en G.W.J. Carp uit Arnhem kocht hij 610 ha veengrond, die hier 3-7 meter dik was. De Maatschappij Helenaveen liet een particulier kanaal, de Helenavaart, graven. De zwarte turf die hier gewonnen werd, kon daar langs worden afgevoerd naar de Noordervaart. Later werd ook turfstrooisel vervaardigd en werd de concessie uitgebreid. Er bevond zich in Helenaveen zelfs een drijvende turfstrooiselfabriek. Het turfstrooisel werd uitgevoerd naar geheel Europa en diende ter vervanging van stro in de Londense en Parijse paardenstallen voor leger en tram.



5 - Afstand langs route: 41.05 km

Welkom bij Hotel Eetcafé De Halte.

Hotel Eetcafé De Halte heeft een prachtige ligging midden in Helenaveen, omringd door de Peel. In onze omgeving kunt u heerlijk genieten van de vele wandel- en fietsroutes. In het eetcafé kunt u even op adem komen onder het genot van onze overheerlijke gerechten en dranken van de kleine of grote kaart. Doordat wij zo'n prachtige omgeving hebben is onze zaak bij uitstek dé plaats om te genieten van een heerlijk diner en een glaasje bij de

ondergaande zon.

Stap eens binnen bij Hotel De Halte, u bent van harte welkom!

<http://www.dehalte.info/index.html>



5 - Afstand langs route: 41.05 km

Geschiedenis van de heilige Willibrordus kerk

Het dorp Helenaveen ontwikkelde zich als veenkolonie vanaf het midden van de negentiende eeuw. In 1876-'82 kwam de parochiekerk tot stand naar een ontwerp van dr. P.J.H. Cuypers uit Roermond. Deze kerk was ontworpen als driebeukige neogotische hallenkerk met terzijde staande fronttoren. De zijbeukstraveeën waren alle voorzien van steekkappen met wolfseinden. De toren bleef onvoltooid. Door oorlogshandelingen verwoest in 1944; in 1951 vervangen door nieuwbouw naar een ontwerp van J. Deltrap. Driebeukige basilicale kerk met verhoogd priesterkoor, waarboven een dakruiter. Het geheel is ontworpen in een traditionalistische trant, onder lichte invloed van de Bossche school.

De huidige Sint-Willibrorduskerk werd in 1950-1951 gebouwd. Nadat op 20 november 1944 de Rooms Katholieke kerk, de pastorie en het klooster door Duitse soldaten werd verwoest, werd er een noodkerk ingericht in de openbare lagere school. In 1948 werd pastoor Timmers geïnstalleerd en hij startte met de voorbereidingen voor de bouw van de nieuwe kerk. Op zondag 12 november 1950, na afloop van een H. Mis in het noodkerkje, ging de pastoor Timmers naar de in aanbouw zijnde kerk van Helenaveen. Hij las een oorkonde voor, welke vervolgens achter een gedenksteen in de nieuwe kerk ingemetseld werd. In de oorkonde, ondertekend door de pastoor, het kerkbestuur, het gemeentebestuur, de aannemer en de architect, is geschreven: Deze kerk is op 12 november 1950 gesticht. De architectuur was van de heer Jos Deltrap. Op 1 oktober 1951 vond de plechtige consecratie plaats van de nieuwe kerk door de bisschop van Den Bosch, Mgr. Mutsaerts, geassisteerd door pastoor Timmers. De pastoor verhuisde met zijn zus Anneke vanuit de noodpastorie naar zijn nieuwe onderkomen. De noodkerk aan de Oude Peelstraat



kreeg de functie van parochiehuus. Het zangkoorbalkon bleef gehandhaafd en er werd een podium ingericht. Zondag 2 december 1984 werd pater J. Even geïnstalleerd als nieuwe pastoor van Helenaveen. Pastoor Even was al 2,5 jaar pastoor in Neerkant en kreeg nu de pastorale zorg van Helenaveen erbij. In mei 1966 werd er voor de eerste keer een oecumenische kerkdienst gehouden. Pastoor Lips en dominee J.J. Duvekot uit Deurne leidden gezamenlijk deze zang- en gebedsdienst. In juni 1996 werd de kerktoren gedemonteerd en vervolgens gerestaureerd en teruggeplaatst. Op 18 augustus 2001 ging de zelfstandige St-Willibrordusparochie van Helenaveen samen met de parochies van Neerkant en Liessel. Ze vormen de Pastorale Eenheid St. Willibrordus en hebben één Uniebestuur met één pastoor, ondersteund door enkele andere geestelijken. Frank Lemmens, de pastoor van Liessel werd de eerste pastoor van deze Pastorale Eenheid. <http://angelusparochie.wordpress.com/helenaveen/>



### Helenavaart



- Afstand langs route: 43.75 km



**Afbeelding 12:** Helenavaart (Bron: *Roberta4ever*)

De Helenavaart is een zijkanaal van de Noordervaart dat begint ten zuiden van Meijel en dan, parallel aan het Kanaal van Deurne, in noordelijke richting loopt. De Helenavaart zowel als het Kanaal van Deurne zijn al lang geleden gesloten als vaarwater. Enkele jaren geleden werd ook het oosten van de Noordervaart met het haventje van Beringe voor het scheepvaartverkeer gesloten.



### 21 Bankje aan de Sint Barbarastraat Griendtsveen

Sint Barbarastraat, 5766 Griendtsveen, Limburg



- Afstand langs route: 47.94 km



**Afbeelding 13:** 21 Bankje aan de Sint Barbarastraat Griendtsveen (Bron: *Landschap HadM*)

21 Bankje aan de Sint Barbarastraat in Griendtsveen Bankje met zicht op een kanalenriesprong en achter Villa Spagnum. In de bocht van de Barbarastraat.

Een rustig plekje in dit ooit roerige dorp-Griendtsveen werd 1885 gesticht als fabrieksdorp. In de Turffabriek en in de Peel verrichten enkele duizende arbeiders zwaar werk. Turf was een zeer gewild produkt. Er ontstonden woningen voor de veenarbeiders en beanbten, winkels, een schooltje en een kerk. De bedrijvigheid van weleer heeft plaats gemaakt voor de huidige gemoedelijke uitstraling - het dorpje ademt de sfeer van toen, maar heeft zich aangepast aan de ontwikkelingen van de tijd.

Wat maakt hier gelukkig??

Op het bankje, uitkijkend over het kanaal, zie je de eentdjes en waterhoendjes peoedelen. ....

Gelukstip

De enige constante in de wereld is de verandering ..... ( bezoek het rustige plekje zelf en geniet)




### Griendtsveen

Horst aan de Maas, Griendtsveen, Limburg



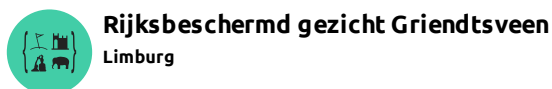
- Afstand langs route: 48.75 km



**Afbeelding 14:** Griendtsveen (Bron: *LJanssen*)

Griendtsveen is een dorp in de Peel. Het behoort tot

de gemeente Horst aan de Maas, in de Nederlandse provincie Limburg. Op 1 januari 2021 telde het dorp 535 inwoners. Griendtsveen werd rond 1885 gesticht. De geschiedenis van Griendtsveen is nauw verweven met de ontginning van de Peel. De spoorlijn van Eindhoven naar Venlo, aangelegd in 1866, was van groot belang bij de ontginning van het veengebied. Aannemer van deze spoorlijn was Jan van de Griendt, een koopman uit Den Bosch. Hij was in 1853 een van de oprichters van de "Maatschappij tot ontginning en vervening van de Peel", later omgedoopt in "Maatschappij Helenaveen". Van de Griendt stichtte het dorp Helenaveen. Zijn zoons Jozef en Eduard zetten zijn werk voort en stichtten het dorp Griendtsveen; beide dorpen zijn verbonden door de Helenavaart. Helenaveen ligt in Noord-Brabant, Griendtsveen in Limburg. In Griendtsveen was de Griendtsveen Turfstrooisel Maatschappij actief.



**Rijksbeschermd gezicht Griendtsveen**  
Limburg

7 - Afstand langs route: 48.75 km



**Afbeelding 15:** Rijksbeschermd gezicht Griendtsveen (Bron: RobotMichiel1972)

Gezicht Griendtsveen is een van rijkswege beschermd dorpsgezicht in Griendtsveen in de Nederlandse provincie Limburg. De procedure voor aanwijzing werd gestart op 4 augustus 1989. Het gebied werd op 29 oktober 1996 definitief aangewezen. Het beschermd gezicht beslaat een oppervlakte van 87,7 hectare.



**Hoeven**

8 - Afstand langs route: 61.09 km

Hoeven is een buurtschap in de gemeente Gemert-Bakel in de Nederlandse provincie Noord-Brabant. Het ligt iets ten zuidoosten van het dorp Milheeze.



**De Blikken Emmer**

De Rips

9 - Afstand langs route: 64.91 km



**Afbeelding 16:** De Blikken Emmer

Deze paal met emmer is van historische betekenis voor het Landgoed Stippelberg. Toen dit gebied nog niet bebost was, had de wind vrij spel. Stuifzand werd meegevoerd en afgezet. De hoogste heuvels kwamen hier terecht en ruim honderd jaar geleden werd een van die heuvels gebruikt als uitkijkheuvel. Er werd een paal op geplaatst.

Bij een bosbrand repte boswachter Peerke van den Einde zich naar de paal op de stuifheuvel en klom erin om te zien waar de brand was. De emmer om water te scheppen in de nabijgelegen vloeiveide was meteen voorhanden. Zo kon de brand snel geblust worden.

Later kreeg de paal nog een functie: met een touw werd de emmer naar boven of beneden bewogen om voor de arbeiders de begin- en eindtijden van het werk aan te geven.

De eerste paal werd in 1945 vernieuwd. Vijftig jaar later, in mei 1995, werd de huidige, gerestaureerde paal geplaatst op initiatief van de Heemkundekring en het IVN Bakel-Milheeze-Rips.

Bron; 'Vereniging Natuurmonumenten'



### Start- en eindpunt

De Rips

9

- Afstand langs route: 65.09 km



**Afbeelding 17:** Start- en eindpunt (Bron: *Roots / Ernst Kremers*)

Start- en eindpunt: parkeerplaats Natuurmonumenten tegenover boswachterswoning aan Stippelberg 1, De Rips (NB).

OV: tussen station Helmond en Boxmeer rijdt bus 23. Uitstappen halte 'Boswachterij', De Rips. Het startpunt ligt bij de bushaltes.

Parkeren auto: zie Start- en eindpunt.

Horeca: hotelnederheide.nl.

Honden: aangelijnd toegestaan.




### De Rips

De Rips

10

- Afstand langs route: 66.83 km



**Afbeelding 18:** De Rips

De Rips.

Meer informatie op deze link



### De Rips

Gemert-Bakel, De Rips, Noord-Brabant

11

- Afstand langs route: 67.96 km



**Afbeelding 19:** De Rips (Bron: *John Scholte*)

De Rips is een ontginningsdorp in de gemeente Gemert-Bakel in de Nederlandse provincie Noord-Brabant. Deze plaats had 1.160 inwoners op 1 januari 2021. De geschiedenis van de bewoning in de omgeving gaat ver terug, aangezien er voorwerpen uit de Tjongercultuur werden gevonden.



### Processiepark

12

- Afstand langs route: 79.62 km



**Afbeelding 20:** Processiepark (Bron: *Havang(nl)*)

Het processiepark van Handel is een vroeg 20e-eeuws processiepark achter de Onze-Lieve-Vrouw-Tenhemelopnemingskerk in de Nederlandse plaats Handel, in de provincie Noord-Brabant. Handel is zeker sinds de 14e eeuw een bedevaartsoord. De door de Duitse Orde gebouwde kapel, voorloper van de huidige kerk, werd in 1459 verheven tot rectoraat. In de 18e eeuw kwam de Handelse Processie op gang, een jaarlijkse bedevaart vanuit

Valkenswaard naar Onze-Lieve-Vrouwe van Handel, een genadebeeld in de Handelse kerk. Rector Johannes van de Laarschot liet begin 20e eeuw een nieuwe kerktoeren bouwen en de kerk aan de oostzijde uitbouwen met zijbeuken. Ook liet hij de kapelletjes langs de Kèskesdijk opknappen. Hij nam in 1904 het initiatief voor de aanleg van een processiepark achter de kerk, dat naar zijn mening de bedevaart zou bevorderen. Hij kreeg toestemming op voorwaarde dat het de kerk geen geld zou kosten. Hij kreeg het benodigd geld door giften bijeen.



### Kruisweg



- Afstand langs route: 79.62 km



**Afbeelding 21:** Kruisweg (Bron: *Havang(nl)*)

De Kruisweg van Handel is een vroeg 20e-eeuwse kruisweg in het processiepark achter de Onze-Lieve-Vrouw-Tenhemelopnemingskerk in de Nederlandse plaats Handel, in de provincie Noord-Brabant.

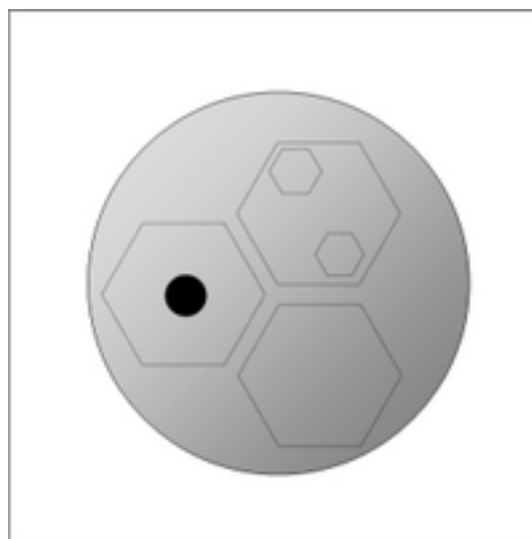
Rector Johannes van de Laarschot nam in 1904 het initiatief voor de aanleg van een processiepark achter de kerk. In het park werden een Rozenkransweg en slingerende Kruisweg aangelegd. De Tilburgse firma Van Balgooy maakte in 1917 een levensgrote figuurvoorstelling van Jezus in de Hof van Olijven, die is geplaatst in het verlengde van de centrale as in het park. De 3 meter hoge sculptuur toont Jezus knielend voor een engel met kelk, aan de voet van het werk liggen drie discipelen te slapen. In 1918-1919 maakte de firma Van Balgooy veertien staties die in kunststeen werden uitgevoerd en de weg van Jezus langs de Via Dolorosa verbeelden.



### Handel



- Afstand langs route: 79.74 km



**Afbeelding 22:** Handel

Dit is het centrum van Handel.

Meer informatie op link



### Handel

Gemert-Bakel, Handel, Noord-Brabant



- Afstand langs route: 79.83 km



**Afbeelding 23:** Handel (Bron: *Rijksdienst voor het Cultureel Erfgoed*)

Handel is een dorp in de provincie Noord-Brabant . Het hoort tot de gemeente Gemert-Bakel. Op 1 januari 2021 bedroeg het inwoneraantal van Handel 1.815. Vermoedelijk gaat de geschiedenis van Handel terug tot de beginjaren van de aanwezigheid van de

Duitse Orde, die hier de hoeve Haenle bezat. Deze behoorde waarschijnlijk tot het erfdeel van Rutger van Gemert en gaat terug tot het begin van de 13e eeuw. De boerderij, die in carrévorm was gebouwd, werd gesloopt in 1965. Vermoedelijk was dit de eerste zetel van de Commanderie, voordat ze zich naar Gemert verplaatste.

### **Spijkerkapel**


 - Afstand langs route: 83.78 km



**Afbeelding 24:** Spijkerkapel (Bron: A3vandaag)

De Spijkerkapel is de populaire benaming van de kapel van de heilige Maria Magdalena te Esdonk bij Gemert in Noord-Brabant, ter plaatse beter bekend als "Het Essinks kapelleke". In de kapel wordt een Corpus Christi vereerd, een levensgroot eikenhouten beeld uit de 17e eeuw dat Christus in het graf voorstelt.

### **Ven met picknick tafel** Unnamed Road, 5469 Erp, Noord-Brabant

 - Afstand langs route: 85.94 km



**Afbeelding 25:** Ven met picknick tafel (Bron: AvontuurlijkeWandelingen.nl)

Eén van de mooie plekjes om te picknicken in het Hurkske. Onderdeel van de wandeling "Verrassende boswandeling vanuit de Boswachter in Erp door het



**Afbeelding 26:** Ven met picknick tafel (Bron: AvontuurlijkeWandelingen.nl)

Hurkske". Het Hurkske is een 180 hectare groot gebied met vennen, stuifduinen, heide, naaldbos, loofbos maar ook laag en nat land. Het gebied biedt goede leefomstandigheden voor uiteenlopende plantensoorten, kikkers, padden, hagedissen, vogels, zoogdieren en een grote rijkdom aan paddenstoelen. Elk seizoen is er van alles te zien en te ontdekken!

# Vind de route op RouteYou

**Bekijk op mobiel**



**&rvlmzi**



# Eendje Huren 1Peel en Turf

Bekijk op mobiel

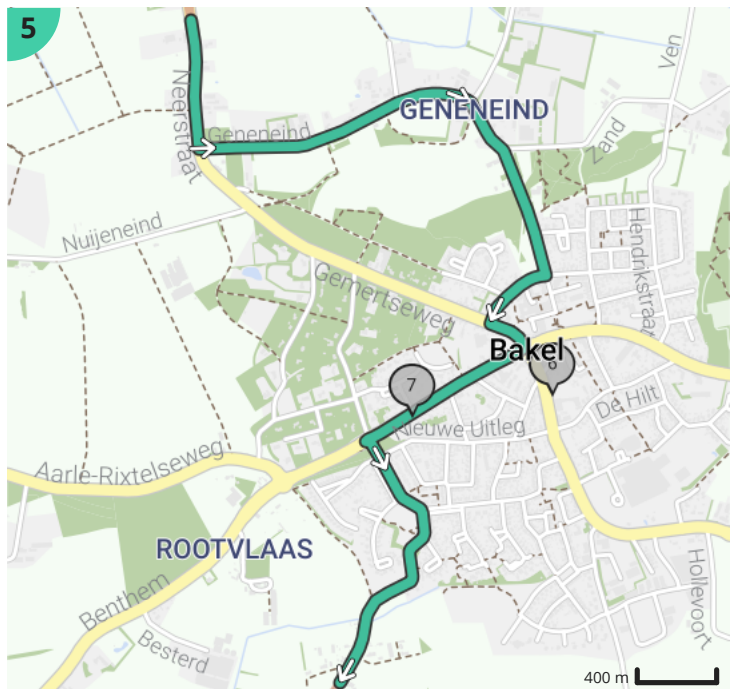
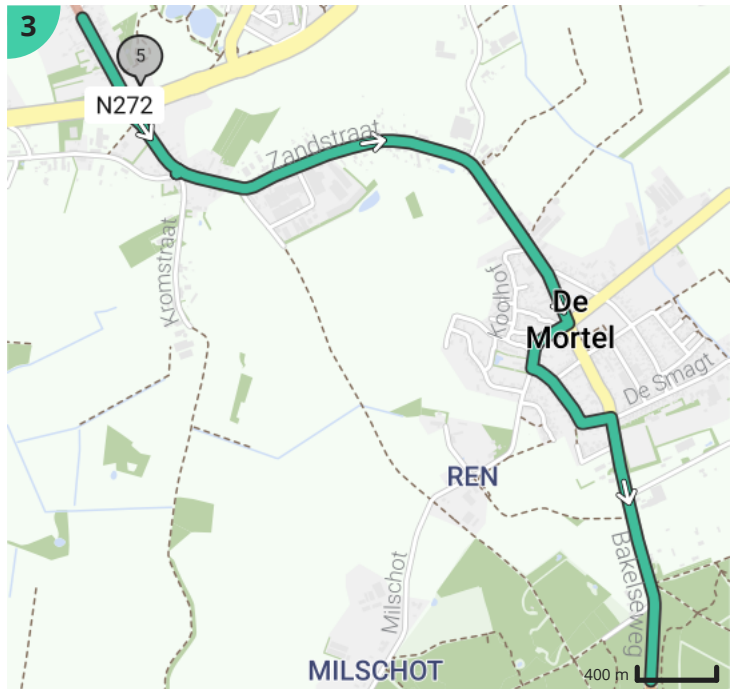
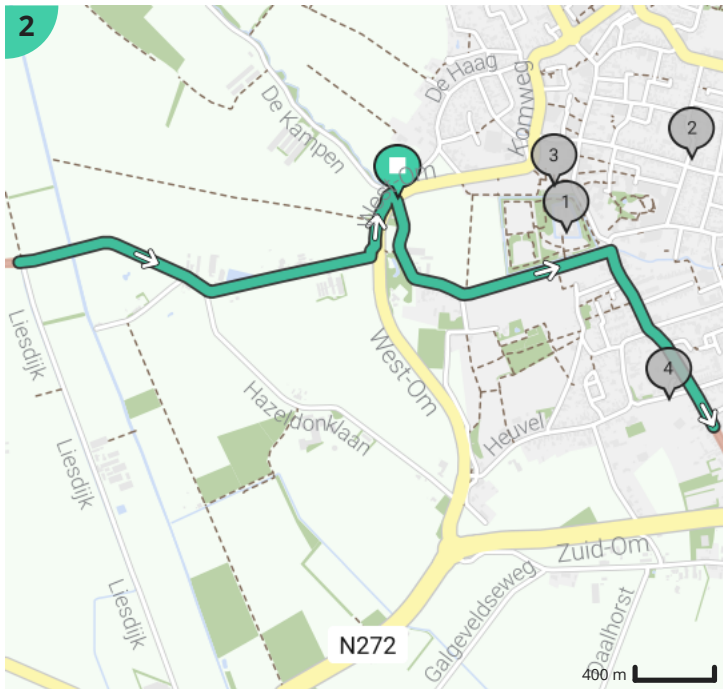
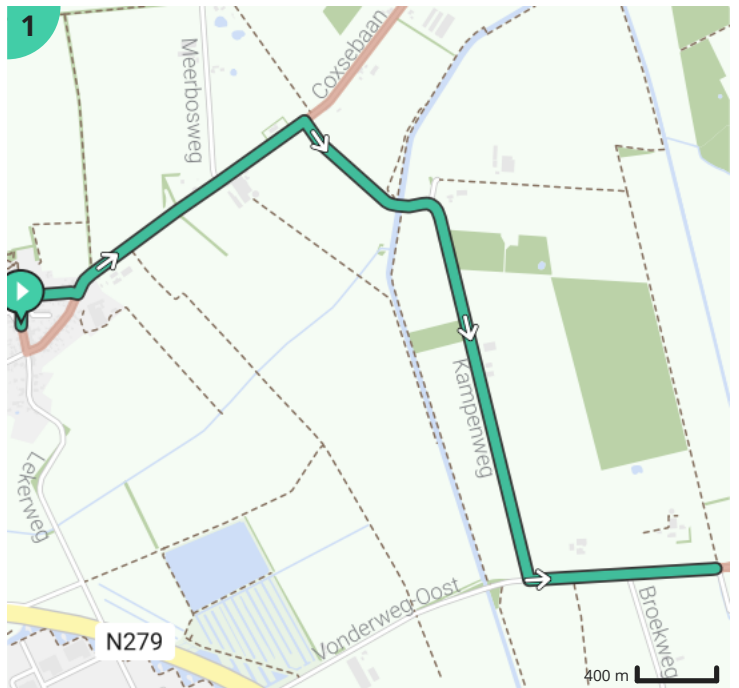


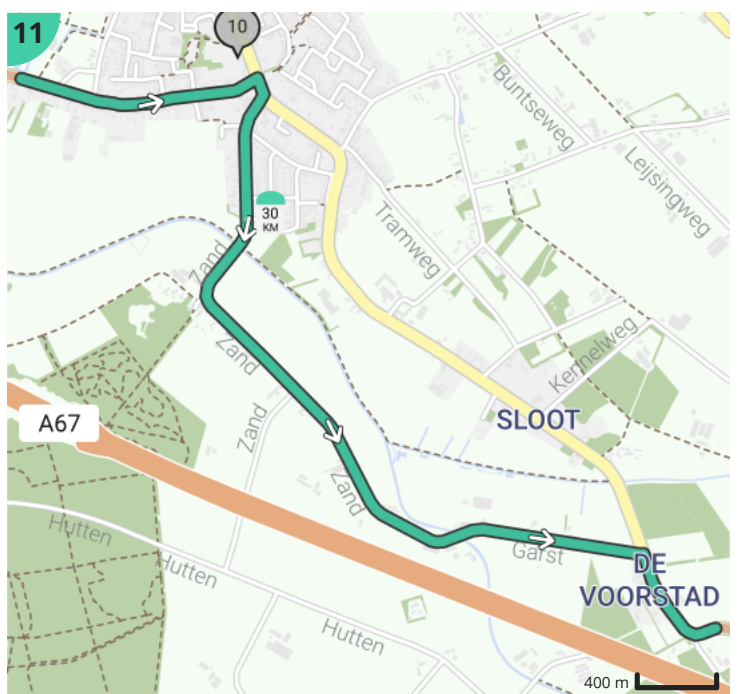
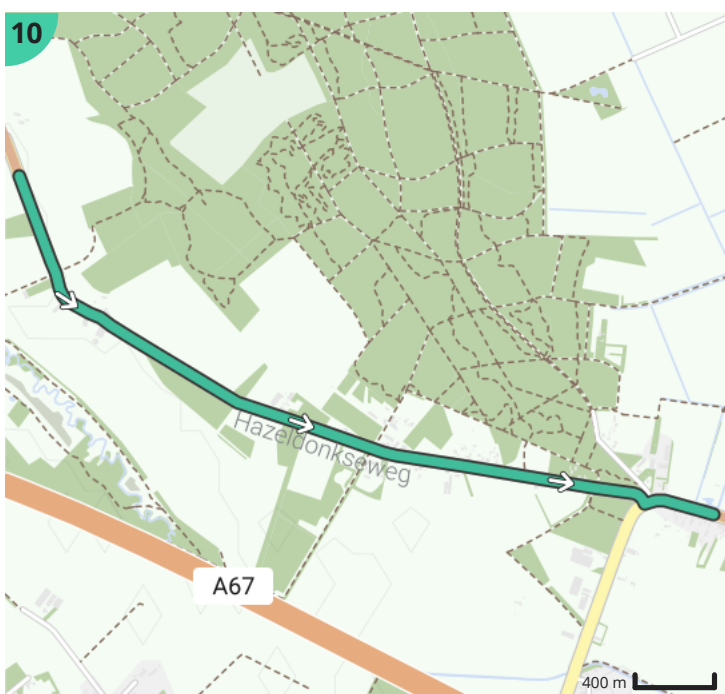
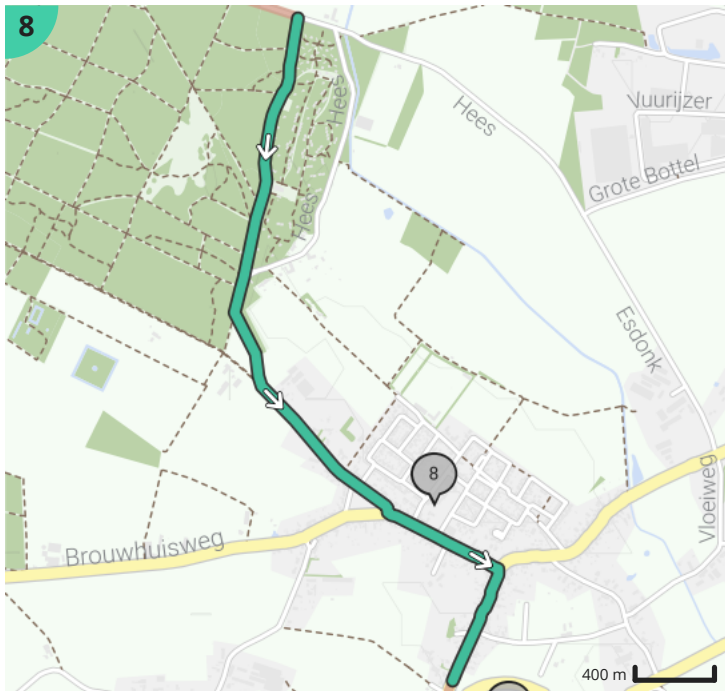
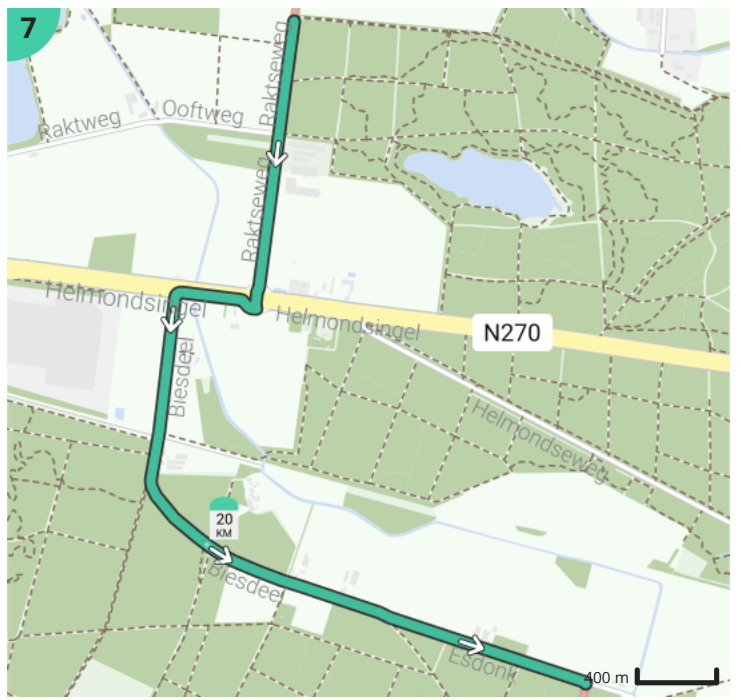
Door Eendje Huren

- Lengte: 89.6 km
- Stijging: 162 m
- Moeilijkheidsgraad: 5/10
- Kapelstraat 7, 5469NC Erp, Nederland
- De Hoef 22a, 5421ZK Gemert, Nederland

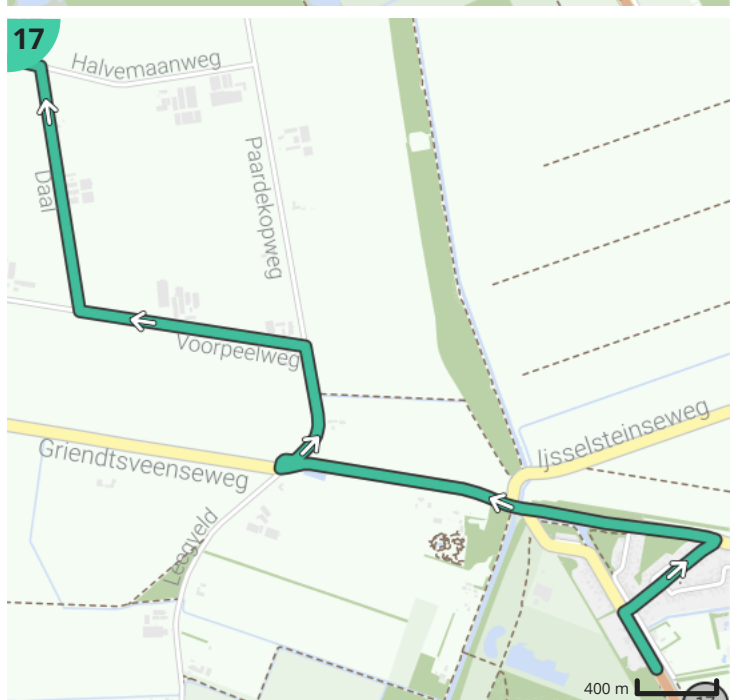
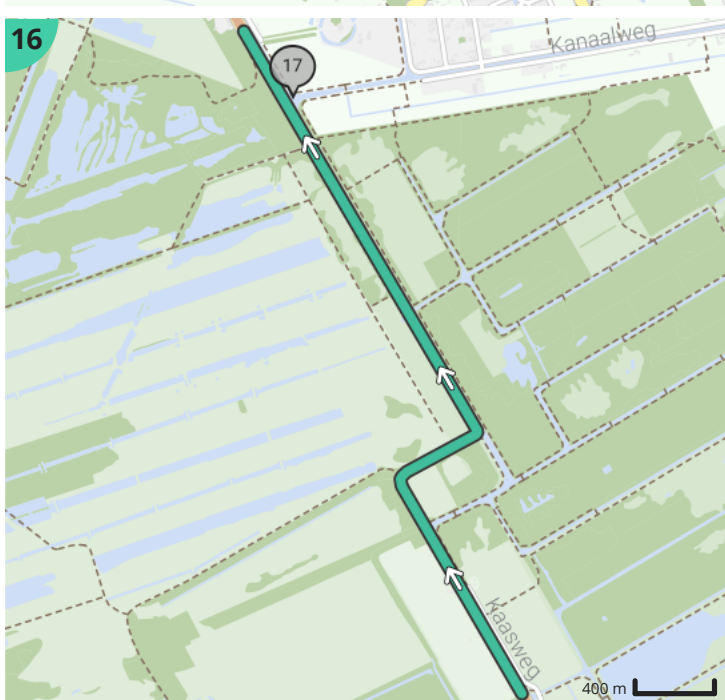
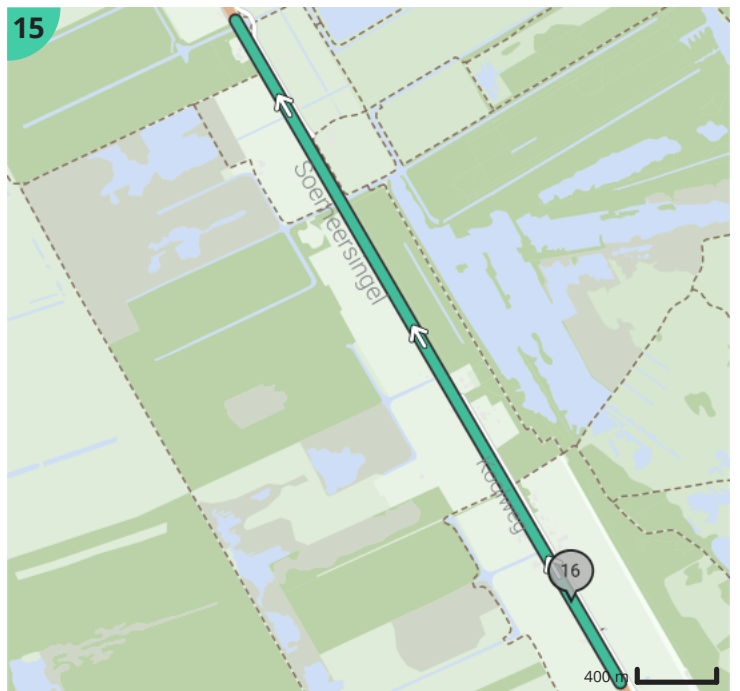
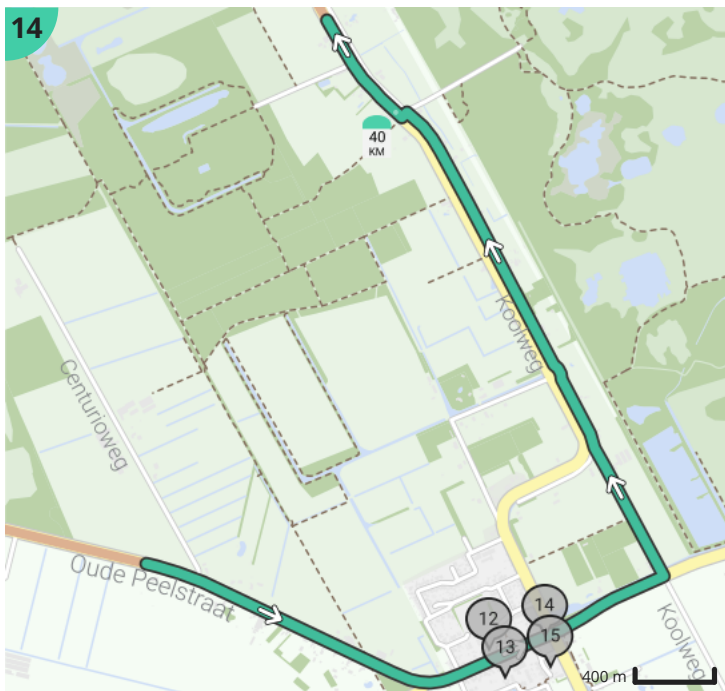
## Legende

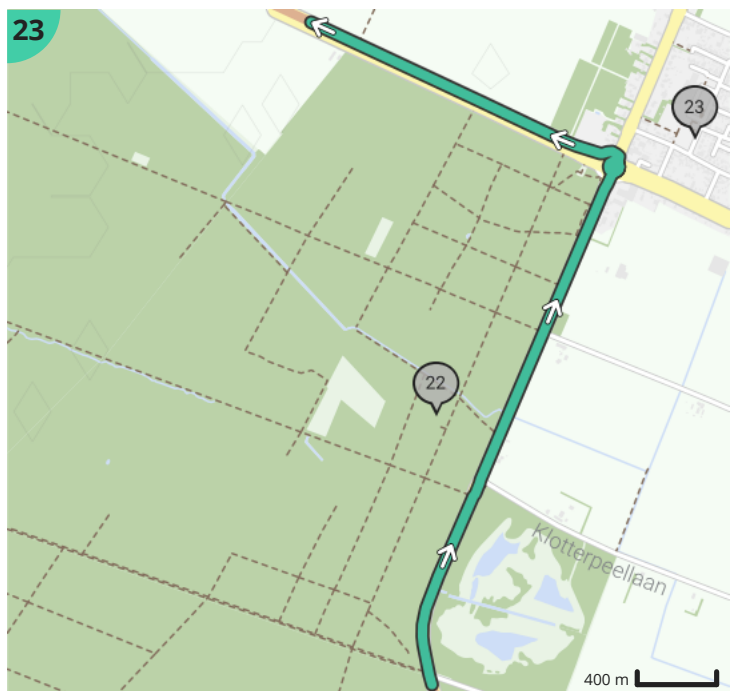
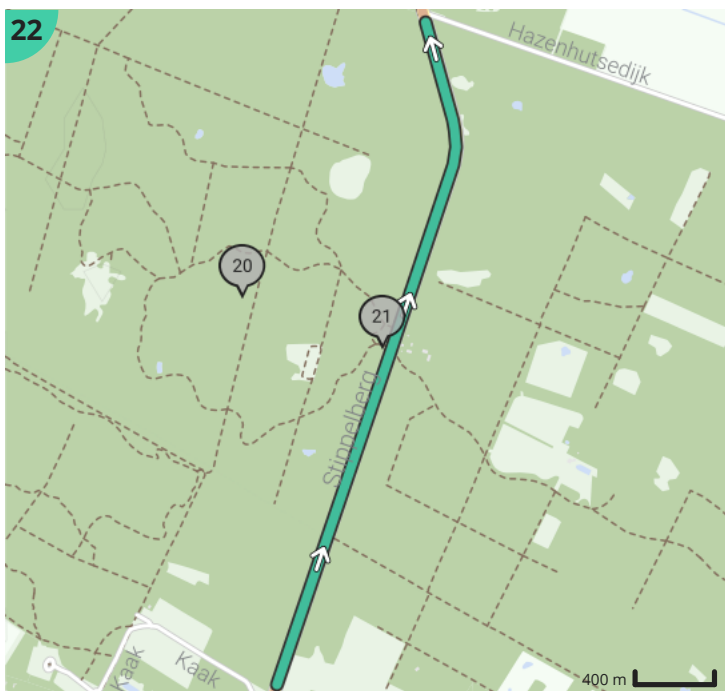
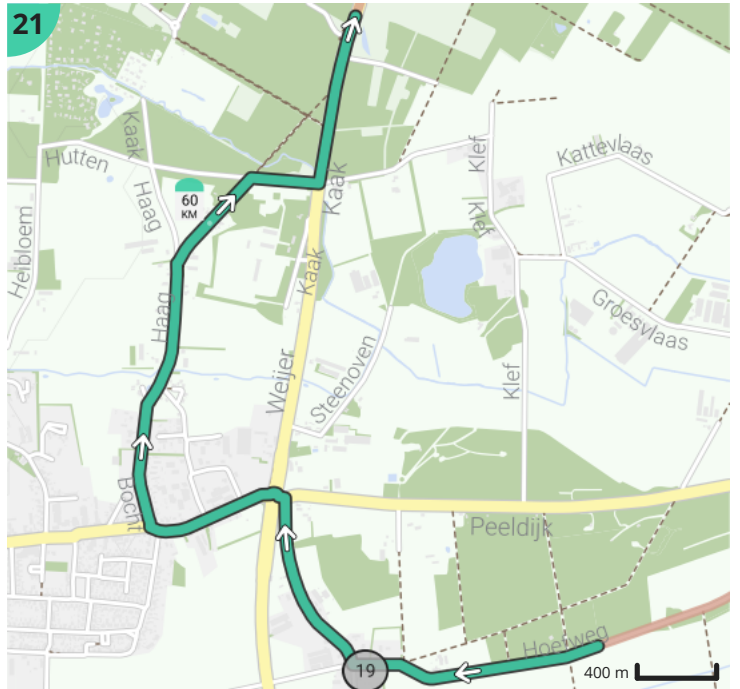
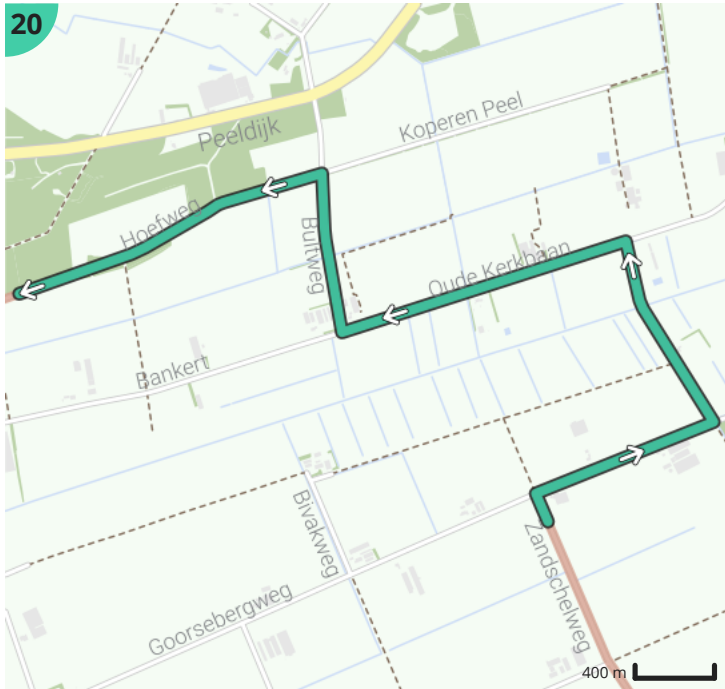
- Route
- Bezienswaardigheid
- Steilheid van beklimming
- Steilheid van afdaling

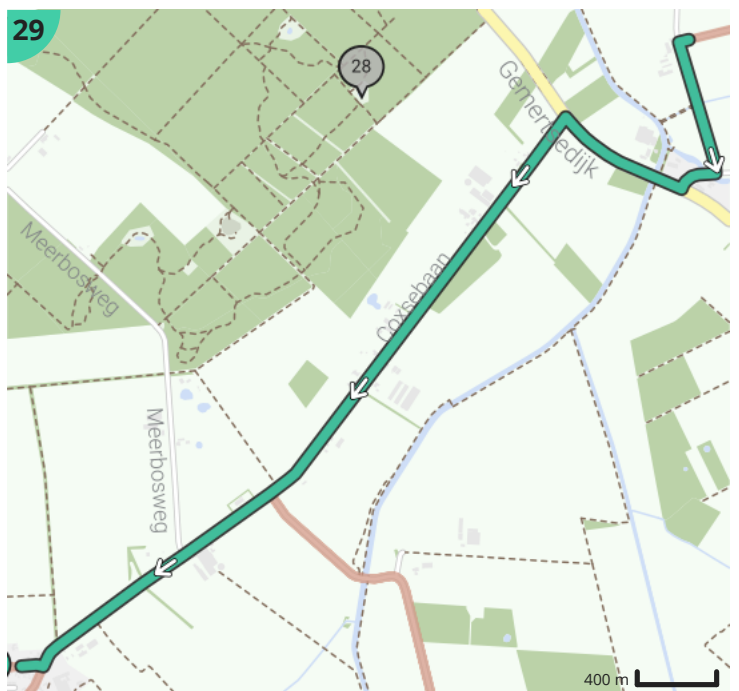
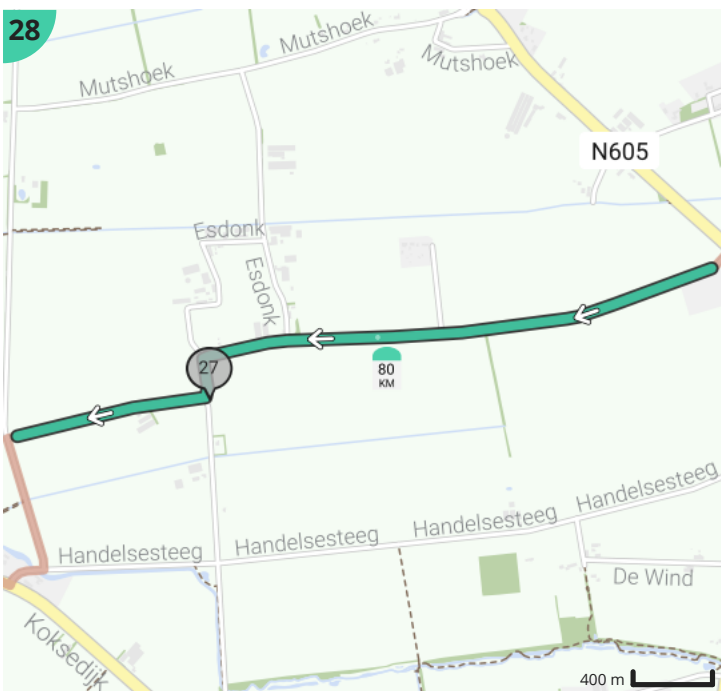
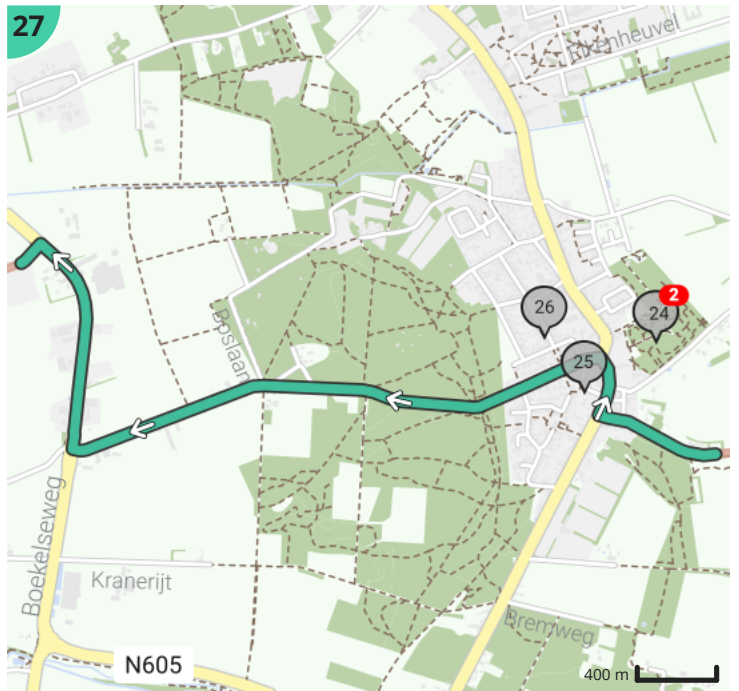
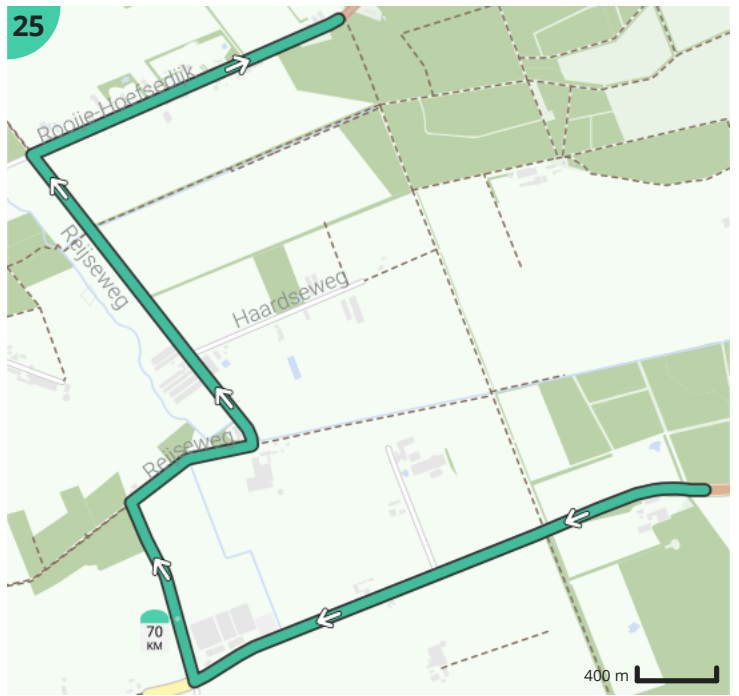
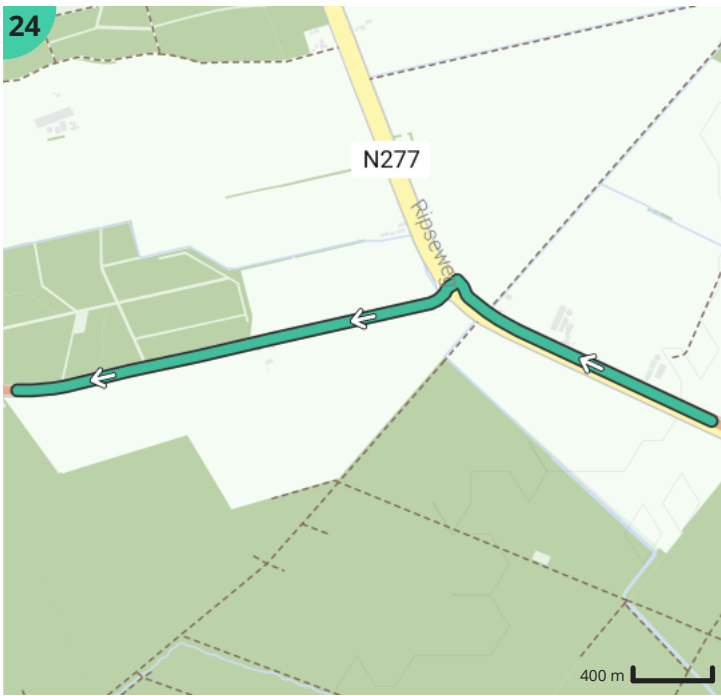


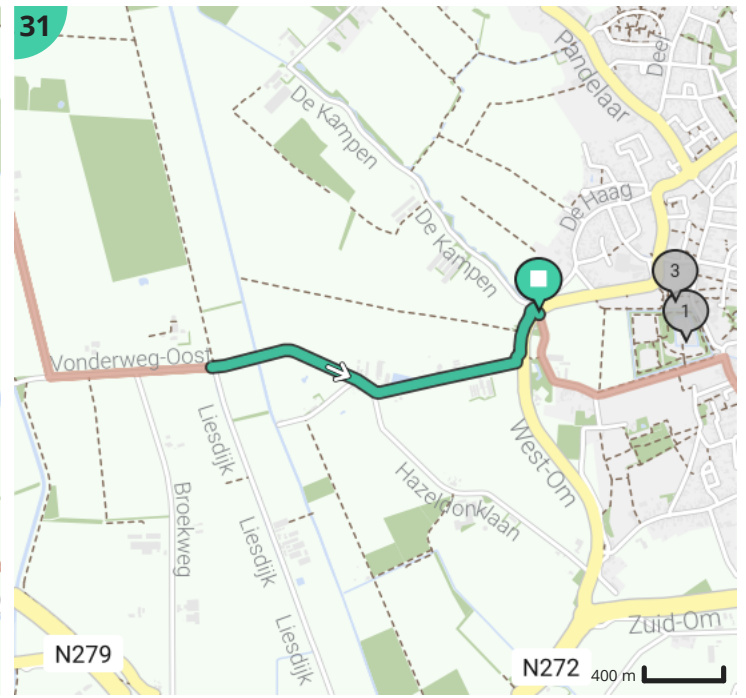
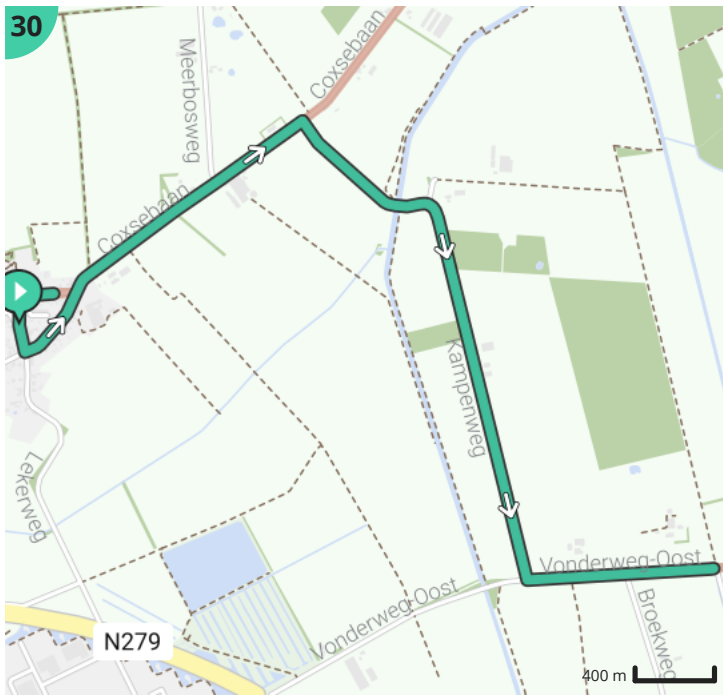



































































































































Totaal	Type	Kaart- nummer	Informatie	Uurrooster 60 km/h	Volgende
0.0 km		1	Kapelstraat	0 min	96 m
0.1 km		1	Sla rechts af op Pastoor van Schijndelstraat (Erp)	0 min	170 m
0.27 km		1	Sla links af op Coxsebaan (Erp)	0 min	867 m
1.14 km		1	Sla rechts af op Hoeveleekweg (Erp)	1 min	487 m
1.62 km		1	Rechts afbuigen op Kampenweg (Beek en Donk)	1 min	1.18 km
2.8 km		1	Sla links af op Vonderweg-Oost (Beek en Donk)	2 min	839 m
3.64 km		2	Ga rechtdoor op Walgraafseweg (Gemert)	3 min	843 m
4.48 km		2	Links afbuigen op Wijnboomlaan (Gemert)	4 min	205 m
4.69 km		2	Sla rechts af op De Kampen (Gemert)	4 min	702 m
5.39 km		2	Ga rechtdoor op Heilige Geestlaan (Gemert)	5 min	197 m
5.46 km		2	Kasteel van Gemert		
5.59 km		2	Sla rechts af op Binderseind (Gemert)	5 min	583 m
5.62 km		2	Gemert		
5.84 km		2	Sint-Jans Onthoofdingkerk		
6.17 km		2	Ga rechtdoor op Oudestraat (Gemert)	6 min	325 m
6.5 km		3	Rechts afbuigen op Oudestraat (Gemert)	6 min	272 m
6.77 km		3	Sla rechts af op Broekstraat (Gemert)	6 min	11 m
6.78 km		3	Draai om en ga verder op Broekstraat (Gemert)	6 min	11 m
6.79 km		3	Sla rechts af op Boekent (Gemert)	6 min	1.5 km
8.29 km		3	Sla rechts af op Renseweg (De Mortel)	8 min	189 m
8.48 km		3	Sla links af op Vossenheuvel (De Mortel)	8 min	227 m
8.71 km		3	Links afbuigen op Rector de Vethstraat (De Mortel)	8 min	92 m
8.8 km		3	Sla rechts af op Oude-Molenweg (De Mortel)	8 min	1.41 km
9.0 km		3	Commanderij College		
9.67 km		4	De Volksvriend		
10.22 km		4	Ga rechtdoor op Kivitsbraak (Bakel)	10 min	2.04 km
12.26 km		5	Sla links af op Geneneind (Bakel)	12 min	861 m
13.12 km		5	Rechts afbuigen op Geneneind (Bakel)	13 min	575 m
13.69 km		5	Sla rechts af op Kerkседriessen (Bakel)	13 min	234 m
13.93 km		5	Sla links af op Gemertseweg (Bakel)	13 min	127 m

14.06 km		5	Rechts afbuigen op Helmondsestraat (Bakel)	14 min	559 m
14.61 km		5	Sla scherp links af op Helmondsestraat (Bakel)	14 min	12 m
14.63 km		5	Rechts afbuigen op Burgemeester Diepstratenlaan (Bakel)	14 min	200 m
14.83 km		5	Links afbuigen op Burgemeester Diepstratenlaan (Bakel)	14 min	616 m
15.44 km		5	Ga rechtdoor op Oudestraat (Bakel)	15 min	918 m
16.36 km		6	Ga rechtdoor op Heidveld (Bakel)	16 min	555 m
16.92 km		6	Sla rechts af op Molenhof (Bakel)	16 min	412 m
17.14 km		6	Bakel		
17.33 km		6	Rechts afbuigen op Molenhof (Deurne)	17 min	1.56 km
17.53 km		6	Helmondsestraat		
18.89 km		7	Ga rechtdoor op Helmondsingel (Deurne)	18 min	30 m
18.92 km		7	Sla scherp rechts af op Helmondsingel (Deurne)	18 min	675 m
19.6 km		7	Ga rechtdoor op Biesdeel (Deurne)	19 min	1.63 km
21.23 km		8		21 min	811 m
22.05 km		8	Ga rechtdoor op Biesdeel (Vlierden)	22 min	894 m
22.94 km		8	Links afbuigen op Pastoriestraat (Vlierden)	22 min	376 m
23.32 km		8	Rechts afbuigen op Vlierdenseweg (Vlierden)	23 min	433 m
23.75 km		9	Rechts afbuigen op Molenhuisweg (Vlierden)	23 min	238 m
23.99 km		9	Rechts afbuigen op Molenhuisweg (Vlierden)	23 min	4.62 km
26.15 km		9	Vlierden		
27.02 km		10	Johanna-Elisabeth		
28.61 km		10	Ga rechtdoor op Hazeldonkseweg (Liessel)	28 min	9 m
28.62 km		10	Sla links af op Leenselweg (Liessel)	28 min	956 m
29.58 km		11	Sla rechts af op Hoofdstraat (Liessel)	29 min	52 m
29.63 km		11	Rechts afbuigen op Zandstraat (Liessel)	29 min	664 m
30.29 km		11	Links afbuigen op Zand (Liessel)	30 min	1.35 km
31.65 km		11	Ga rechtdoor op Garst (Liessel)	31 min	326 m
31.97 km		11	Sla rechts af op Neerkantseweg (Liessel)	31 min	1.78 km
32.6 km		12	Heilige Willibrordus kerk (RK)		
32.65 km		12	Codagex Nederland - Bicycle parts & accessories		
33.76 km		12	Rechts afbuigen op Kanaalstraat (Liessel)	33 min	62 m

33.82 km		12	Rechts afbuigen op Kanaalstraat (Liessel)	33 min	4.12 km
37.93 km		13	Ga rechtdoor op Oude Peelstraat (Helenaveen)	37 min	442 m
38.38 km		14	Sla links af op Koolweg (Helenaveen)	38 min	1.61 km
39.99 km		14		39 min	21 m
40.01 km		14	Sla rechts af op Soemeersingel (Helenaveen)	40 min	5.31 km
40.87 km		15	Helenaveen		
40.9 km		15	Helenaveen		
41.05 km		15	Hotel Eetcafé de Halte		
41.05 km		15	Heilige Willibrordus kerk te Helenaveen		
43.75 km		16	Helenavaart		
45.32 km		17	Sla rechts af op Pastoor Hendriksstraat (Griendtsveen)	45 min	342 m
45.66 km		17	Links afbuigen op Pastoor Hendriksstraat (Griendtsveen)	45 min	12 m
45.67 km		17	Sla links af op Deurneseweg (Griendtsveen)	45 min	1.34 km
47.02 km		17	Sla scherp rechts af op Paardekopweg (Deurne)	47 min	433 m
47.45 km		17	Links afbuigen op Voorpeelweg (Deurne)	47 min	691 m
47.94 km		17	21 Bankje aan de Sint Barbarastraat Griendtsveen		
48.14 km		17	Rechts afbuigen op Daal (Deurne)	48 min	748 m
48.75 km		17	Griendtsveen		
48.75 km		17	Rijksbeschermd gezicht Griendtsveen		
48.89 km		17	Links afbuigen op Halvemaanweg (Deurne)	48 min	134 m
49.02 km		18	Rechts afbuigen op Bosrandweg (Deurne)	49 min	957 m
49.98 km		18	Sla links af op Ommezwanksedijk (Deurne)	49 min	29 m
50.01 km		18	Sla rechts af op Trienenbergweg (Deurne)	50 min	1.96 km
51.97 km		19	Sla rechts af op Langstraat, N270 (Deurne)	51 min	162 m
52.13 km		19	Sla links af op Zandschelweg (Deurne)	52 min	1.59 km
53.72 km		20	Sla rechts af op Goorsebergweg (Deurne)	53 min	580 m
54.3 km		20	Sla links af op Padbrugseweg (Deurne)	54 min	613 m
54.92 km		20	Sla links af op Oude Kerkbaan (Milheeze)	54 min	902 m
55.82 km		20	Sla rechts af op Bultweg (Milheeze)	55 min	484 m
56.3 km		20	Sla links af op Hoefweg (Milheeze)	56 min	1.75 km
58.06 km		21	Rechts afbuigen op Hoeven (Milheeze)	58 min	567 m

58.62 km		21	Sla links af op Peeldijk (Milheeze)	58 min	20 m
58.65 km		21	Rechts afbuigen op Milheesestraat (Milheeze)	58 min	421 m
59.07 km		21	Rechts afbuigen op Bocht (Milheeze)	59 min	820 m
59.89 km		21	Rechts afbuigen op Haag (Milheeze)	59 min	342 m
60.23 km		21	Rechts afbuigen op Hutten (Milheeze)	1 h 0 min	206 m
60.44 km		21	Sla links af op Kaak (Milheeze)	1 h 0 min	2.65 km
61.09 km		22	Hoeven		
63.08 km		23	Ga rechtdoor op Kruisberglaan (De Rips)	1 h 3 min	1.64 km
64.72 km		23	Rechts afbuigen op N277 (De Rips)	1 h 4 min	76 m
64.8 km		23	Links afbuigen op Ripsestraat (De Rips)	1 h 4 min	84 m
64.88 km		23	Links afbuigen op Burgemeester van de Wildenberglaan (De Rips)	1 h 4 min	1.92 km
64.91 km		23	De Blikken Emmer		
65.09 km		23	Start- en eindpunt		
66.8 km		24	Sla links af op Doctor de Quayweg (Elsendorp)	1 h 6 min	21 m
66.82 km		24	Rechts afbuigen op Doctor de Quayweg (Elsendorp)	1 h 6 min	7 m
66.83 km		24	Links afbuigen op Doctor de Quayweg (Elsendorp)	1 h 6 min	28 m
66.83 km		24	De Rips		
66.86 km		24	Rechts afbuigen op Doctor de Quayweg (Elsendorp)	1 h 6 min	3.0 km
67.96 km		24	De Rips		
69.85 km		25	Sla scherp rechts af op Reijseweg (De Mortel)	1 h 9 min	2.1 km
71.95 km		25	Sla rechts af op Rooije-Hoefsedijk (Gemert)	1 h 11 min	1.12 km
73.07 km		26	Links afbuigen op Diepertseweg (Gemert)	1 h 13 min	1.04 km
74.12 km		26	Ga rechtdoor op Oude-Domptweg (Handel)	1 h 14 min	357 m
74.48 km		26	Sla links af op Haveltweg (Handel)	1 h 14 min	283 m
74.76 km		26	Sla rechts af op Haveltweg (Handel)	1 h 14 min	1.65 km
76.4 km		27	Sla rechts af op Onze Lieve Vrouwestraat (Handel)	1 h 16 min	186 m
76.59 km		27	Links afbuigen op Pelgrimsweg (Handel)	1 h 16 min	1.67 km
78.26 km		27	Sla rechts af op Boekelseweg, N605 (Handel)	1 h 18 min	672 m
78.94 km		27	Sla links af op Sint Magdalenaweg (Handel)	1 h 18 min	1.54 km
79.62 km		28	Processiepark		
79.62 km		28	Kruisweg		



79.74 km		28	Handel		
79.83 km		28	Handel		
80.48 km		28	Ga rechtdoor op Esdonk (Gemert)	1 h 20 min	120 m
80.6 km		28	Sla links af op Esdonk (Gemert)	1 h 20 min	118 m
80.72 km		28	Rechts afbuigen op Esdonk (Gemert)	1 h 20 min	615 m
81.33 km		29	Sla links af op Serisweg (Gemert)	1 h 21 min	412 m
81.74 km		29	Sla rechts af op Handelsesteeg (Gemert)	1 h 21 min	122 m
81.87 km		29	Sla rechts af op Koksedijk (Gemert)	1 h 21 min	418 m
82.28 km		29	Sla links af op Coxsebaan (Erp)	1 h 22 min	2.32 km
83.78 km		29	Spijkerkapel		
84.6 km		29	Sla rechts af op Pastoor van Schijndelstraat (Erp)	1 h 24 min	170 m
84.77 km		30	Sla links af op Kapelstraat (Erp)	1 h 24 min	178 m
84.95 km		30	Sla links af op Tolentijnstraat (Erp)	1 h 24 min	240 m
85.19 km		30	Ga rechtdoor op Coxsebaan (Erp)	1 h 25 min	867 m
85.94 km		30	Ven met picknick tafel		
86.06 km		30	Sla rechts af op Hoeveleekweg (Erp)	1 h 26 min	1.66 km
87.72 km		30	Sla links af op Vonderweg-Oost (Beek en Donk)	1 h 27 min	1.68 km
89.41 km		31	Links afbuigen op Wijnboomlaan (Gemert)	1 h 29 min	205 m
89.61 km		31	Sla rechts af op De Kampen (Gemert)	1 h 29 min	27 m
89.64 km		31		1 h 29 min	