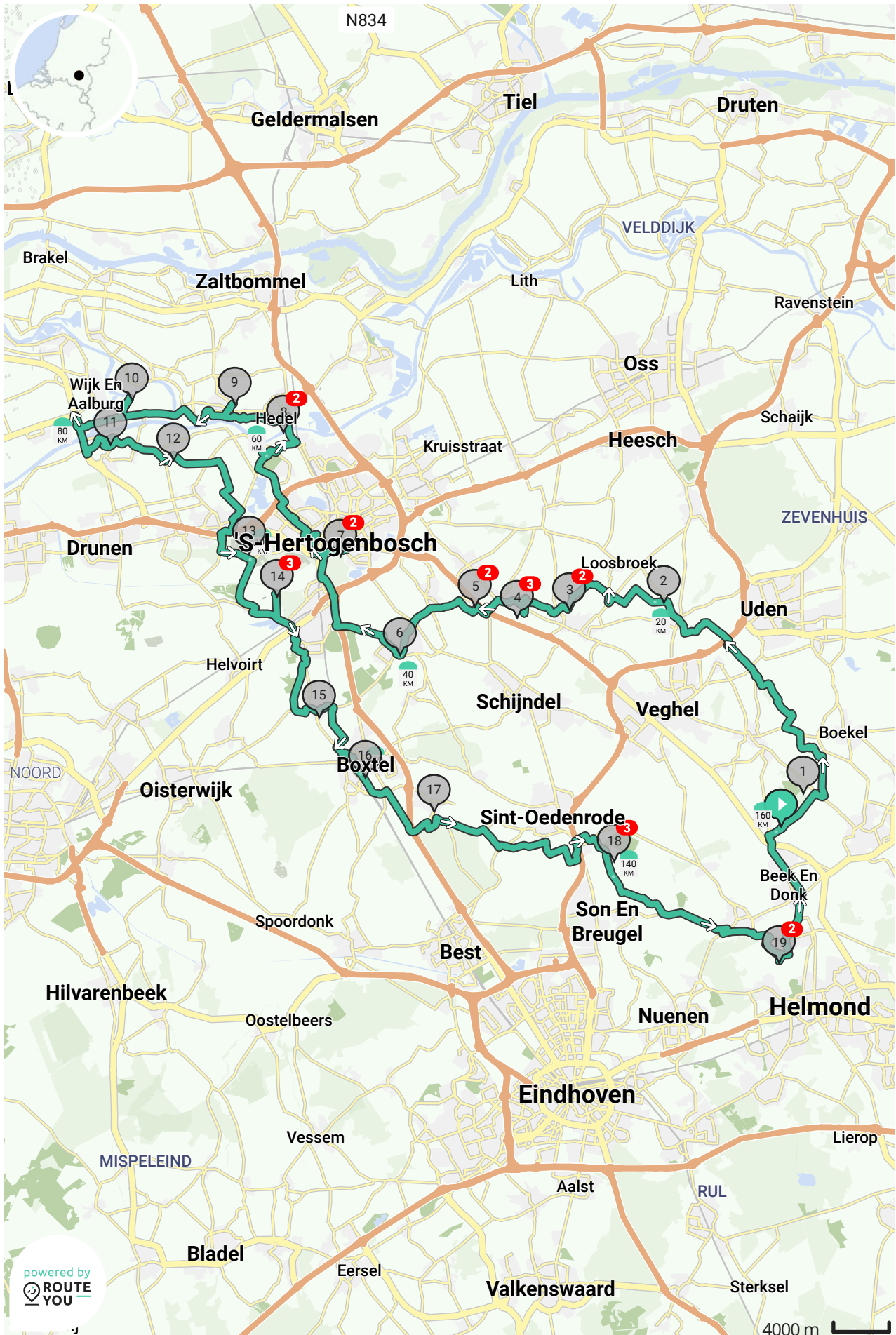

Eendje huren 6 'Sint Jans' Kastelenroute

Deze route wordt jou aangeboden door

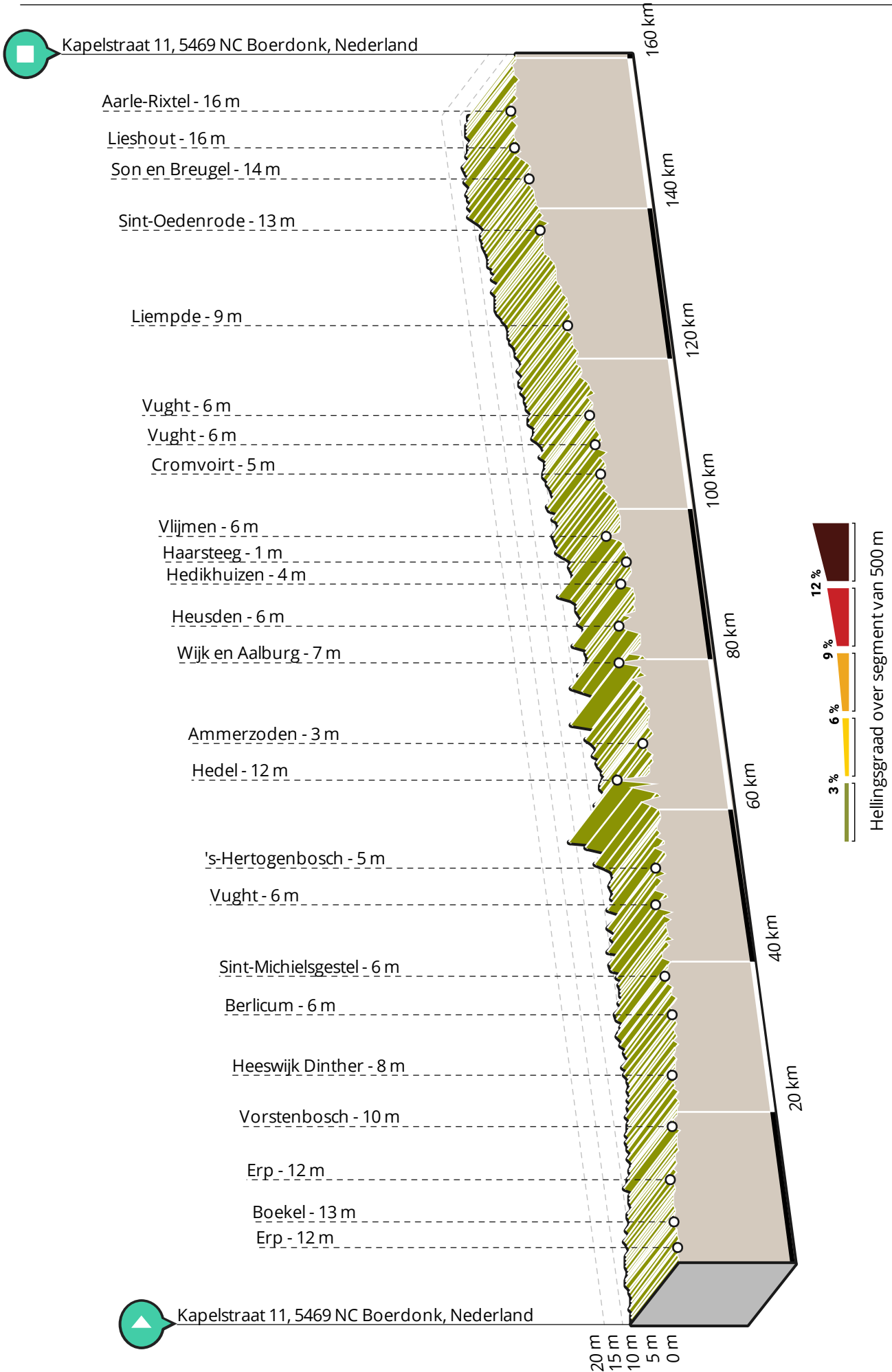
Eendje Huren



powered by
 **ROUTE
YOU**



map data: © OpenStreetMap Contributors; Cartography: © RouteYou



Eendje huren 6 'Sint Jans' Kastelenroute



Lengte: 160.5 km

Stijging: 200 m

Moeilijkheidsgraad: 6/10

Kapelstraat 11, 5469 NC Boerdonk, Nederland

Kapelstraat 11, 5469 NC Boerdonk, Nederland

Routebeschrijving

De route start en eindigt bij Ad v.d. Horst Dé 2CV & Mehari Specialist!
<https://www.advdhorst.nl/>

Bezienswaardigheden



Ven met picknick tafel
Unnamed Road, 5469 Erp, Noord-Brabant

1 - Afstand langs route: 2.03 km



Afbeelding 1: Ven met picknick tafel (Bron: *AvontuurlijkeWandelingen.nl*)



Afbeelding 2: Ven met picknick tafel (Bron: *AvontuurlijkeWandelingen.nl*)

Eén van de mooie plekjes om te picknicken in het Hurkske.
Onderdeel van de wandeling "Verrassende

boswandeling vanuit de Boswachter in Erp door het Hurkske".
Het Hurkske is een 180 hectare groot gebied met vennen, stuifduinen, heide, naaldbos, loofbos maar ook laag en nat land. Het gebied biedt goede leefomstandigheden voor uiteenlopende plantensoorten, kikkers, padden, hagedissen, vogels, zoogdieren en een grote rijkdom aan paddenstoelen. Elk seizoen is er van alles te zien en te ontdekken!



Alpacafarm Vorstenbosch

2 - Afstand langs route: 19.58 km



Afbeelding 3: Alpacafarm Vorstenbosch (Bron: *AvontuurlijkeWandelingen.nl*)



Afbeelding 4: Alpacafarm Vorstenbosch (Bron: *AvontuurlijkeWandelingen.nl*)



Afbeelding 5: Alpacafarm Vorstenbosch (Bron: *AvontuurlijkeWandelingen.nl*)

Alpacafarm Vorstenbosch is de meest complete alpaca boerderij van Nederland. Op onze boerderij



Afbeelding 6: Alpaca farm Vorstenbosch (Bron: *AvontuurlijkeWandelingen.nl*)

wonen ruim 60 alpaca's en we verwachten in 2022 22 veulens. In de basis zijn we een fokkerij, maar je vindt bij ons een compleet aanbod aan activiteiten, horeca en overnachten.

Wil jij op pad met een alpaca aan je zijde? Wij organiseren wandelingen met onze alpaca's in de bossen van natuurgebied De Maashorst.

Je wordt begeleid door één van onze enthousiaste collega's die je tijdens de wandeling van alles leert over de alpaca.

Onderweg stoppen we ook om gezellige en leuke foto's te maken van je eigen gezelschap en de alpaca die je begeleid. Doordat wij in de basis een professionele fokkerij zijn, vind je bij ons super knappe en gezonde alpaca's. Wij fokken op kwaliteit en de alpaca's zijn daardoor heerlijk zacht en heel wollig.

Tijdens de wandeling kom je echt tot rust, we passen ons tempo namelijk aan op de alpaca's. Je leert de verschillende karakters goed kennen en je 'eigen' alpaca vergeet je nooit meer! Het is maar de vraag of je uiteindelijk iets van de omgeving hebt gezien of alleen de alpaca's hebt bewonderd. Race na de alpacawandeling niet door naar je volgende afspraak, maar geef jezelf nog tijd om na te genieten op de boerderij.

Leeghandseweg 10a

5476 VD Vorstenbosch

Email: info@alpacavorstenbosch.nl

Telefoon +31 85 200 6111



Meierijsche Museum Boerderij



- Afstand langs route: 25.9 km



Afbeelding 7: Meierijsche Museum Boerderij (Bron: *AvontuurlijkeWandelingen.nl*)



Afbeelding 8: Meierijsche Museum Boerderij (Bron: *AvontuurlijkeWandelingen.nl*)



Afbeelding 9: Meierijsche Museum Boerderij (Bron: *AvontuurlijkeWandelingen.nl*)



Afbeelding 10: Meierijsche Museum Boerderij (Bron: *AvontuurlijkeWandelingen.nl*)

In de museum boerderij ontdek je hoe er geleefd,



Afbeelding 11: Meierijsche Museum Boerderij (Bron: *AvontuurlijkeWandelingen.nl*)



Afbeelding 12: Meierijsche Museum Boerderij (Bron: *AvontuurlijkeWandelingen.nl*)

gewoond en gewerkt werd op een boerderij in de Brabantse Meerij tussen 1900 en 1930. Rondleidingen (via gids, op papier, met een audiotour) zijn in meerdere talen mogelijk. De historische groenten-bloemen- hof is een verrassing ! In het seizoen verkopen we lekkere en leuke boerderij producten. Een vergadering, studiedag, reünie, het kan allemaal. Wij hebben moderne presentatie-apparatuur, internet, en Wifi is gratis. Ons museum is een erkend: "dementie vriendelijk museum"

Alles, ook het (gratis) parkeerterrein naast het museum is volledig toegankelijk voor bezoekers met een beperking.



Abdij van Berne
Abdijstraat 49, Heeswijk



- Afstand langs route: 26.62 km

De Abdij van Berne ligt niet in Berne. In 1134 stichtten norbertijnen een kloostergemeenschap in de buurtschap Bern aan de Maas. De broeders ontgonnen land, vestigden zich in dorpen als Berlicum en Heeswijk en verzorgden het pastoraat in de wijde omgeving. Tijdens de Reformatie werd de abdij aan de Maas verwoest en moesten de kloosterlingen onderduiken in hun parochies. De broedergemeenschap raakte lange tijd versnipperd.



Afbeelding 13: Abdij van Berne (Bron: *VisitBrabant*)

Omstreeks 1857 werd het gemeenschapsleven na oorlog en plundering hersteld in het oude Slotje in Heeswijk, dat vermoedelijk een jachtslot van de hertog van Brabant was.

Na de moeizame herstart groeide de Abdij van Berne fl...



Kasteel Heeswijk



- Afstand langs route: 30.3 km



Afbeelding 14: Kasteel Heeswijk (Bron: *Ekki01*)

Kasteel Heeswijk is een voormalige waterburcht bij Heeswijk in de Nederlandse provincie Noord-Brabant. Het kasteel dateert uit de 11e eeuw.

Reeds in het jaar 1080 ontstond er een voorloper van het huidige kasteel, een zogenaamde motte-burcht. In de loop van de middeleeuwen werd de motte afgevlakt en werd op de plaats van de burcht een kasteel gebouwd. Kasteel Heeswijk heeft meerdere malen een rol gespeeld in de geschiedenis. Het lukte Prins Maurits rond 1600 tot tweemaal toe niet om het kasteel in te nemen. Zijn halfbroer Frederik Hendrik slaagde daar in 1629 wel in, zodat hij vervolgens 's-Hertogenbosch kon belegeren. In

1672 was de Zonnekoning Lodewijk XIV de ongenode gast op Kasteel Heeswijk tijdens zijn strijd tegen de Republiek. Aan het eind van de 18e eeuw gebruikte Pichegru, generaal van de Franse Revolutie onder leiding van Napoleon, het kasteel nog als hoofdkwartier. In 1835 kocht gouverneur André baron van den Bogaerde van Terbrugge het in verval geraakte kasteel en startte meteen een grootse verbouwing. Zijn uitgebreide collectie schilderijen, middeleeuwse beelden, kunstvoorwerpen en curiosa werd door zijn zoons, de jonkers Louis en Donat, voortgezet en was op afspraak te bezichtigen. Ten behoeve van dit 'museum' werd het kasteel uitgebreid met onder andere de Wapenzaal en de IJzertoren. In 1900 werd een groot deel van de collectie geveild.



Looz Corswarem Hoeve

Kasteel 3, 5473 VA Heeswijk Dinther, Noord-Brabant



- Afstand langs route: 30.3 km



Afbeelding 15: Looz Corswarem Hoeve (Bron: *Avontuurlijke Wandelingen*)

Op het terrein van Kasteel Heeswijk-Dinther (gemeente Bernheze) ligt de LOOZ CORSWAREM HOEVE.

Een mooie oude boerderij op een fotogeniek plekje die in gebruik is als vakantieboerderij, conferentieruimte en leerwerkplek voor mensen met een verstandelijke beperking.

Een Uniek project waar mensen met een beperking vanuit hun dagbesteding de vakantieboerderij en zijn omgeving onderhouden en verzorgen

De vakantieboerderij biedt plaats aan 24 personen van wie max 10 rolstoelgebruikers.

De landelijke ligging in bos en weiden, biedt volop mogelijkheden tot ontspanning en garandeert een optimale privacy.



Zorgboerderij Molenhoek (watermolen Ten Steen)

Molenhoek 5, 5258 VA Berlicum, Noord-Brabant



- Afstand langs route: 31.57 km



Afbeelding 16: Zorgboerderij Molenhoek (watermolen Ten Steen) (Bron: *Avontuurlijke Wandelingen*)



Afbeelding 17: Zorgboerderij Molenhoek (watermolen Ten Steen) (Bron: *Avontuurlijke Wandelingen*)



Afbeelding 18: Zorgboerderij Molenhoek (watermolen Ten Steen) (Bron: *Avontuurlijke Wandelingen*)



Afbeelding 19: Zorgboerderij Molenhoek (watermolen Ten Steen) (Bron: *Avontuurlijke Wandelingen*)

Zorgboerderij Molenhoek ligt aan de rand van het Landgoed van Kasteel Heeswijk. Uit kijkend over de velden in een rustige beschermde omgeving.

Een prachtige plek, waar rust en natuur de sfeer bepaald.

Werken in de natuur en met dieren staat bekend als stress verlagend en gezond voor iedereen. Dat is ook de basis. Vanuit rust, reinheid en regelmaat komt iemand weer tot zijn of haar eigen zijn. Van daaruit kan er gewerkt worden aan doelen, talenten, regie en balans!

Op de Zorgboerderij zijn verschillende dieren aanwezig, waaronder 5 pony's (van klein naar groot) en schapen die in het voorjaar gaan lammeren. Deze dieren verdienen alle liefde en aandacht. De taken zijn ook gericht op deze dieren. Het uitmesten van de stallen, weide verzorging, het verplaatsen van de pony's van en naar de wei. Het borstelen en het leren van de juiste verzorging zijn de dagelijkse activiteiten.

Vroeger stond op deze locatie watermolen Ten Steen. Hij is ingetekend iets stroomafwaarts van de plaats waar de Leigraaf oorspronkelijk uitstroomde in de Aa. Inmiddels is deze uitmonding verplaatst naar het zuiden en heet de plek van de molen De Rietwiel. Alleen de straatnaam Molenhoek herinnert nog aan het bedrijf dat hier eeuwenlang was gevestigd.

Er zijn plannen voor een renovatie van de watermolen Ten Steen.

<https://www.bd.nl/den-bosch-vught/er-gloort-weer-hoop-voor-vervallen-molenhuis-in-middelrode-a7397b31/>



Het Duivenwiel

Zuid-Willemsvaart 27, 5258 VE Berlicum, Noord-Brabant

5

- Afstand langs route: 34.18 km



Afbeelding 20: Het Duivenwiel (Bron: *AvontuurlijkeWandelingen.nl*)

Het Duivenwiel is een meander van de oude Aa op het landgoed Seldensate. Een mooi stukje natuur en



Afbeelding 21: Het Duivenwiel (Bron: *AvontuurlijkeWandelingen.nl*)



Afbeelding 22: Het Duivenwiel (Bron: *AvontuurlijkeWandelingen.nl*)

in de zomer een ware jungle.

Seldensate is een landgoed gelegen ten zuidwesten van het dorp Middelrode in de gemeente Sint-Michiëlsgestel, in de Nederlandse provincie Noord-Brabant. Op het landgoed stond vroeger een hoeve, een poortgebouw met duiventoren, een bierbrouwerij en een speelhuis genaamd Seldensate. Alleen het poortgebouw met oprijlaan, de duiventoren en een gedeelte van de brouwerij bestaan nog. De hoeve is verdwenen en van het kasteeltje rest slechts een ruïne omgeven door een gracht.



Bij Daan - Winkelen op 't woudse land

Woud 1, 5258 VK Berlicum, Noord-Brabant

5

- Afstand langs route: 34.33 km



Afbeelding 23: Bij Daan - Winkelen op 't woudse land (Bron: *AvontuurlijkeWandelingen.nl*)



Afbeelding 24: Bij Daan - Winkelen op 't woudse land (Bron: *AvontuurlijkeWandelingen.nl*)



Afbeelding 25: Bij Daan - Winkelen op 't woudse land (Bron: *AvontuurlijkeWandelingen.nl*)

Bij Daan is een sfeervolle slagerij winkel, waar u van alles kunt kopen. Dat heerlijke stukje vlees uit eigen slagerij, vleeswaren, gedroogde worst soorten en het lekkerste BBQ vlees. Maar ook allerlei andere ambachtelijke producten zoals soepen, overheerlijke maaltijden, sausjes, kazen, ijs en eieren van buurman Henk!

Onze winkel is gevestigd in het Woud te Berlicum, in ons catering pand Van Zoggel Catering. Een groot pand, maar als je er om heen kijkt zie je 't Woudse Land. Dit is het land waar onze eigen varkens en runderen van het Belgisch witblauw en Black Angus ras leven en met liefde worden verzorgd.

Bij onze boerderij ligt een hele mooie tuin. En in deze tuin vindt je allerlei mooie en leuke dieren, een vijver, een moestuintje, gezellige zitplekjes, maar ook een boomhut, schommel en een trampoline voor de kinderen.



Lunchcafé Toren4



- Afstand langs route: 40.2 km

Gelegen in het centrum van Sint-Michielsgestel, op slechts vijf kilometer van de historische binnenstad van 's-Hertogenbosch, vind je bij fiets- en lunchcafé Toren4 de beste lunch in de wijde omtrek. De ideale uitvalsbasis voor het ontdekken van de prachtige

natuur in de directe omgeving; zowel op de fiets als te voet. Kies voor het PICKNICKtoGO-arrangement en trek bijvoorbeeld door de Bossche Broek, het Dommeldal of over Landgoed Zegenwerp.

Kom genieten van de informele gastvrijheid van het meertalige personeel. In de woorden van een passerende (en hongerige) fietser: "Grote porties! [...] Lekker eten dat mooi opgemaakt door heel vriendelijk personeel wordt geserveerd."

Monumentaal uitzicht

Toren4 ligt aan de noordzijde van de Torenstraat, direct nabij de monumentale toren van de voormalige kerk van Sint-Michielsgestel. Gevestigd in een voormalige burgemeesterswoning is in dit nostalgische lunchcafé plaats voor zo'n veertig gasten. Maar bij goed weer neem je natuurlijk plaats op het gezellig overdekte en ruime terras. Toren4 is dagelijks geopend van 9:00 tot 18:00u en biedt een (tevens Engelstalige) ontbijt-, lunch- en borrelkaart met heerlijke gerechten, gemaakt met de beste seizoensproducten.

PICKNICKtoGO

Zin in een heerlijke wandeling of fietstocht door de schilderachtige natuur in en rondom Sint-Michielsgestel, reserveer dan vooraf het PICKNICKtoGO-arrangement. Je gaat op pad met een goedgevulde rugzak, met daarin een sandwich, minibroodjes en een verse fruitsalade. Ook bevat de rugzak - die je na afloop mag houden - een flesje sinaasappelsap, mineraalwater, servetten, (wegwerp)bestek en wandelroutes (van 3, 4, 7 en ruim 11 kilometer). Toren4 ligt op ongeveer 100 meter van rivier de Dommel, zodat je vrijwel direct aan je route kunt beginnen.

Stap je liever op de fiets of e-bike, dan kun je gebruikmaken van het fietsknooppuntensysteem. En mocht je hier zelf niet uit komen, het vriendelijke personeel van Toren4 legt je graag uit hoe je optimaal geniet van je tocht.

Brabants Fietscafé

Lunchcafé Toren4 is een officieel Brabants Fietscafé. Bij de Brabantse Fietscafés voel jij je als fietser extra welkom! Je kunt er terecht voor een heerlijk hapje en drankje, en gebruikmaken van faciliteiten zoals een reparatiekit, fietspomp en e-bike laadpunt.



Moerasdraak - Bossche Broek

7

- Afstand langs route: 48.78 km



Afbeelding 26: Moerasdraak - Bossche Broek

Moerasdraak was de bijnaam van 's-Hertogenbosch tijdens de Tachtigjarige Oorlog. De naam kreeg de stad omdat ze onneembaar werd geacht vanwege haar ligging bij een moeras. 's-Hertogenbosch ligt lager dan de omliggende gebieden, waardoor veel waterlopen als de Dommel en de Aa bij 's-Hertogenbosch bijeen komen. Hierdoor ontstonden ook de moerasgronden rondom de stad zoals Het Bossche Broek en de Moerputten.

Maurits van Oranje had in 1601 en in 1603 gepoogd de stad in te nemen, maar door het moeras rondom de stad mislukte dit. Frederik Hendrik lukte het wel om bij het Beleg van 1629 de moerasdraak te overwinnen. De stad verloor bij deze nederlaag zijn bijnaam.



Jheronimus Bosch Art Center

Jeroen Boschplein 2, 's-Hertogenbosch

7

- Afstand langs route: 49.67 km



Afbeelding 27: Jheronimus Bosch Art Center (Bron: Jheronimus Bosch Art Center)

Jheronimus Bosch' oeuvre is verspreid over musea en collecties over de hele wereld. Maar alleen in het Jheronimus Bosch Art Center, in de stad waar deze laatmiddeleeuwse schilder z'n hele leven gewoond en gewerkt heeft, worden al z'n werken in hoogwaardige reproducties tentoongesteld. Bewonder de indrukwekkende tentoonstelling in een schitterend kerkgebouw en ontdek waarom een eerdere bezoeker concludeerde: "I've learned a lot of Jerome Bosch. He is a great, and the most creative painter ever in history. This is a museum must see." Uniek en betoverendDe uitleg over de tentoonstelling is in het Nederlands, Engels, Duits, Frans, Spaans, Italiaans en zelfs Russisch te lezen, waarmee het kunstcentrum bezoekers van over de hele wereld trekt. Met "Wir sind begeistert von dem Museum seiner Organisation und Freundlichkeit und von den Gemälden!" kon ...



Fort Crevecoeur

8

- Afstand langs route: 62.75 km



Afbeelding 28: Fort Crevecoeur


Den Bosch was een vestingstad die strategisch gebruik maakte van de ligging in een moerassige omgeving. Rond de stad werden op strategische punten forten gebouwd. Fort Crèvecoeur was zo'n fort. Het dateert uit de 16e eeuw en werd gebouwd aan de monding van de Dieze aan de Maas.

Fort Crèvecoeur blokkeerde vijandelijke scheepsvaart naar Den Bosch. Aan het begin van de 18e eeuw werden sluisen aangelegd in de Dieze. Hiermee kon het stadsbestuur het gebied ten noorden van Den Bosch onder water zetten om vijanden buiten de stad te houden.

In 1750 werden er kruithuizen en magazijnen gebouwd. Hiervan zijn nu alleen nog wat ruïneresten over. Rond Crèvecoeur liggen de restanten van een dichtgegroeide gracht.

Nadat het fort zijn functie verloor raakt het in verval. Overblijfselen van het fort raakten begroeid met uiteenlopende plantensoorten. De beschermde 'grote kaardebol' wordt hier nog aangetroffen. Crèveceour staat op de nominatie om hersteld te worden als cultureel monument met ecologische waarde.

 **Kasteel Hedel**

 - Afstand langs route: 64.45 km




Afbeelding 29: Kasteel Hedel (Bron: *Cornelis Pronk en Hendrik Spilman*)

Kasteel Hedel of Kasteel Heel was een kasteel in Hedel, tegenwoordig liggend in de gemeente Maasdriel, in de Nederlandse provincie Gelderland. Van het kasteel zijn de funderingen gerestaureerd; de rest is verdwenen.

Het oudste deel van het kasteel, de donjon met gracht, werd vóór 1336 gebouwd. Ergens rond 1400 moet het zijn uitgebreid tot kasteel middels muren, torens en gracht. De eerste Hedelse heren waarschijnlijk allen Brabanders, maar Hedel heeft wel te maken met strijd tussen Hertogdom Brabant en het Graafschap Gelre en ligt feitelijk in een soort niemandsland. Vanuit het kasteel kon de scheepvaart over de Maas beheerst worden, hetgeen tot veel wrijvingen met 's-Hertogenbosch leidde. Vanaf 1336 is het kasteel leenroerig aan Gelre, maar vanaf 1378 is het een allodiaal bezit.

 **Kasteel Ammersoyen**
Maasdriel, Ammerzoden, Gelderland


 - Afstand langs route: 68.26 km



Afbeelding 30: Kasteel Ammersoyen (Bron: *Vincent Steenberg*)

Kasteel Ammersoyen is een kasteel in Ammerzoden, in de Bommelerwaard in het westen van de Nederlandse provincie Gelderland. Het kasteel ligt ten noorden van de dorpskern en tevens, aangezien het dorp vooral in westelijke richting is uitgebreid, aan de rand van Ammerzoden. Kasteel Ammersoyen heeft in de geschiedenis van Ammerzoden een belangrijke rol gespeeld.

 **Kasteel Nederhemert**
Gelderland

 - Afstand langs route: 76.32 km




Afbeelding 31: Kasteel Nederhemert (Bron: *Rijksdienst voor het Cultureel Erfgoed*)

Kasteel Nederhemert is een kasteel dat dateert uit het begin van de 14e eeuw. Het ligt bij het dorp Nederhemert in de Bommelerwaard, in de Nederlandse provincie Gelderland. Het is gebouwd op een eiland in de Maas in de buurt van Heusden.

Vlak voor 1300 is het zoals vele kastelen begonnen als woontoren, in de loop der eeuwen is steeds verbouwd en aangebouwd, voor het laatst eind 19e eeuw. Een eerste vermelding van een Jan van Hemert

is in 1310 wanneer hij zijn kasteel in leen opdraagt aan de Hertog van Gelre. Dat betekent dat het voor die tijd er al was. De eigenaren waren tevens Heer van de heerlijkheid Nederhemert.

 **Heusden**

 - Afstand langs route: 85.19 km




Afbeelding 32: Heusden

Heusden is een gerestaureerde vestingstad in de Nederlandse gemeente Heusden, gelegen aan de Bergsche Maas. Het telt ongeveer 1500 inwoners (2007).

In 1968 is begonnen met het in oude stijl restaureren van de vestingstad Heusden. Dit grootscheepse restauratieproject loopt al veertig jaar. In deze tijd is veel bereikt, maar de restauratie gaat nog altijd door. Heusden is de hoofdstad van het Land van Heusden.

 **Fort Hedikhuizen**

 - Afstand langs route: 89.91 km




Afbeelding 33: Fort Hedikhuizen (Bron: *Kasteelbeer*)

Fort Hedikhuizen bij het plaatsje Hedikhuizen in de gemeente Heusden, werd in 1862 gebouwd. Het vormde een onderdeel van de Zuider Waterlinie en werd gebruikt om de inundatiesluis te beschermen. De sluis maakte het mogelijk op een gecontroleerde manier water vanuit de Maas binnendijks te laten stromen, waardoor een groot gebied onder water kon worden gezet om de vesting Heusden te

beschermen tegen een aanval.

 **Bijenwei**
Cromvoirt

 - Afstand langs route: 99.94 km




Afbeelding 34: Bijenwei

Het pimperlblauwtje (kleine vlinder) heeft een omgeving nodig waar de pimperl (plant) groeit en waar een bepaalde soort mier in de grond zit.

Het blauwtje legt namelijk eitjes op de grote pimperl, als ze uitkomen wordt de rups vanwege een zoete stof op de rug gewaardeerd door de mieren en meegenomen naar het nest maar de rups eet als een parasiet de jonge mieren in het nest op. De grote bijenweide is daarom verboden gebied voor de wandelaars want die vertrappen de pimperl maar ook mierennesten en zo de rupsen.

 **De Hollandse dijk**
Vught, Noord-Brabant

 - Afstand langs route: 105.94 km




Afbeelding 35: De Hollandse dijk

In de Gement stond het water in 1629 wel drie meter hoog. Konvooien wagens en karren moesten een begaanbaar pad krijgen. Daarvoor werd aarde opgeworpen, dat met palen met geregen takken ertussen bij elkaar werd gehouden. Hollanders

hielpen mee aan dit forse karwei. Toen de Hollandsche Dijk af was, was de linie om de stad 's-Hertogenbosch helemaal rond. Direct na het beleg van 's-Hertogenbosch braken de Staatsen de Hollandsche Dijk weer af. Zo was het watersysteem weer hersteld en kon de Dijk niet tégen hen worden gebruikt.

KAMP VUGHT

 - Afstand langs route: 105.98 km




Afbeelding 36: KAMP VUGHT


Kamp Vught was tijdens de Tweede Wereldoorlog het enige SS-concentratiekamp buiten nazi-Duitsland en de door nazi-Duitsland geannexeerde gebieden. In 1942 werd begonnen met de bouw van Konzentrationslager Herzogenbusch, zoals Kamp Vught officieel heette. In totaal werden ongeveer 32.000 mensen tussen januari 1943 en september 1944 voor kortere of langere tijd opgesloten in het kamp.

Veel gevangenen werden vanuit Vught naar vernietigingskampen op transport gezet. Dat gold met name voor de joodse gevangenen. Berucht zijn de twee 'kindertransporten'. Op zaterdag 5 juni 1943 wordt bekend gemaakt dat alle joodse kinderen weg moeten uit het kamp. Op 6 juni vertrekken de kinderen van 0 tot 3 met hun moeder. De volgende dag de oudere kinderen van 4 tot 16 met hun vader of moeder. Er wordt gezegd dat de kinderen naar een speciaal kinderkamp in de buurt zullen gaan. Maar de treinen gaan naar het doorgangskamp Westerbork. Ten minste 1.269 joodse kinderen uit kamp Vught werden via Westerbork gedeporteerd naar Sobibor in Polen. Daar zijn ze vrijwel direct na aankomst om het leven gebracht.

Bij de foto: Kindergedenkteken in Kamp Vught

Nationaal Monument Kamp Vught


 - Afstand langs route: 105.98 km



Afbeelding 37: Nationaal Monument Kamp Vught (Bron: *Sterkebak at nl.wikipedia*)

Nationaal Monument Kamp Vught is een herdenkingsplaats met museum in de plaats Vught in de Nederlandse provincie Noord-Brabant, over het concentratiekamp Kamp Vught dat daar in de Tweede Wereldoorlog gevestigd was. De herinneringsplaats werd gesticht in 1990, in 2002 werd een tentoonstellingsgebouw toegevoegd. Het monument bevindt zich op de noordoostpunt van het voormalige kampterrein.

Esch

 - Afstand langs route: 114.66 km



Afbeelding 38: Esch (Bron: *Michielverbeek*)

Esch is een dorp in de gemeente Boxtel in de Nederlandse provincie Noord-Brabant. Van 1996 tot

2021 maakte het deel uit van de gemeente Haaren. Voor 1996 was Esch een van de kleinste zelfstandige gemeentes in Noord-Brabant.

Esch ligt op een zandige hoogte in het landschap te midden van de lager gelegen Het gebied was al bewoond in de Late Bronstijd, tussen de 12e eeuw v.Chr. en 50 n.Chr. Daarnaast werden er veel voorwerpen uit de Romeinse tijd gevonden nabij twee Romeinse villa's, waarschijnlijk vanwege de geografische ligging bij een punt waar de Esschestroom en de Kleine Aa samenkomen. De zeven Romeinse graven in Esch worden gerekend tot de categorie van de zogeheten tumulusgraven, uit de periode circa 175 tot 250 na Christus. De graven bevonden zich op de Kollenberg, en op een terrein aan de Haarenseweg met de naam Hoogkeiteren. Het dorp is dan ook bekend door de tussen 1950 en 1961 blootgelegde grafheuvels uit de Romeinse tijd. Later ontwikkelde zich geleidelijk een lintvormige nederzetting op een oeverwal langs de Essche Stroom met twee beekovergangen: één richting Haaren en één richting Vught.



Kasteel Stapelen

16

- Afstand langs route: 120.36 km



Afbeelding 39: Kasteel Stapelen (Bron: *Gajus*)

Het Kasteel Stapelen in Boxtel, in de Nederlandse provincie Noord-Brabant, is bekend als klooster en hoofdvestiging van de Nederlandse assumptionisten. De paters Assumptionisten hebben op 1 september 2018 het kasteel verkocht en overgedragen aan de Eindhovense vastgoedbeheerder Xander van Mierlo. De paters verkochten het kasteel na het gedurende 104 jaar in gebruik te hebben gehad klooster. Op dit moment verblijven er nog ongeveer veertien paters Assumptionisten in Nederland. De congregatie van de Assumptionisten houdt zich in Nederland en het buitenland bezig met zielzorg, katholiek

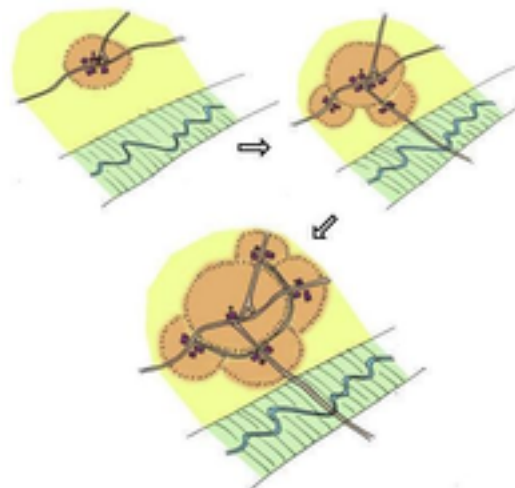
geïnspireerde journalistiek, onderwijs, bedrijfsapostolaat en missiewerk. De Nederlandse provincie van de congregatie behoort tot de in Parijs zittende congregatie. De Assumptionisten bezitten de panden aan de Prins Hendrikstraat 43 en 45, die de paters graag willen laten slopen voor de bouw van appartementen. Tevens is afgesproken dat het kerkhof, gelegen in het kasteelpark, nog zeker 50 jaar in gebruik zal zijn om de Paters er blijvend te kunnen begraven. De paters hebben met toestemming van de Bossche bisschop de Sint Joriskapel in het kasteel aan de eredienst onttrokken.



KRANSACKERDORPEN

17

- Afstand langs route: 126.55 km



Afbeelding 40: KRANSACKERDORPEN

Liempde is een gaaf gebleven kransakkerdorp waarbij de (veelal) bolle akkers als het ware de bebouwing binnendringen. Kransakkerdorpen komen voornamelijk voor in Noord-Brabant. Kenmerkend is het stratenpatroon dat als een trechtervorm richting de kern loopt. Veel van de toegangswegen in Liempde komen uit op het driehoekige Concordiapark in het centrum. In vroeger tijden werd op die pleintjes het vee verzameld, waarna een veeherder (koeheerd) de dieren naar het weidegebied leidde, de zogenaamde 'herdang'.

Een kransakkerdorp bestaat uit een reeks gehuchten, die op enige afstand van de dorpskern om een akkerbouwcomplex zijn gesitueerd. Een krans van nederzettingen ontstond in de late middeleeuwen door splitsing van boerderijen, waarbij de nieuwe boerderijen aan de overzijde van een

bestaande akker werden gebouwd. Van hieruit werden vervolgens nieuwe akkers aangelegd en beemden (graslandpercelen in beekdalen) ontgonnen. De nieuw gestichte boerderijen groeiden veelal uit tot kleine nederzettingen, die in omvang soms de oude dorpskern gingen overtreffen.

Bij de afbeelding: Schema ontwikkeling kransakkerdorp



De Hazenputten

Ostayweg, 5491 Sint-Oedenrode, Noord-Brabant



- Afstand langs route: 138.81 km



Afbeelding 41: De Hazenputten (Bron: *Avontuurlijke Wandelingen*)



Afbeelding 42: De Hazenputten (Bron: *Avontuurlijke Wandelingen*)

Het Vresselse Bos (of Vresselsche Bosch) is een bosgebied van 241 ha ten oosten van Nijnsel in de Nederlandse provincie Noord-Brabant. Het is in bezit van en wordt beheerd door Staatsbosbeheer.

Het bos is genoemd naar de nabijgelegen buurtschap Vressel.

Het gaat om een jong ontginningsbos dat in de jaren '20 van de 20e eeuw is aangeplant op een stuifzandrug. Het was een productiebos bestaande uit grove den.

Binnen het gebied liggen twee belangrijke vennencomplexen: De Hazeputten en De Oude Putten. Hier heeft in het verleden voedselverrijking plaatsgevonden door aanvoer van vervuild oppervlaktewater, maar hier en daar is nog witte snavelbies en beenbreek te vinden. Broedvogels zijn:

geelgors, dodaars, groene specht, ransuil, zwarte mees en kuifmees.



De Oude Putten

Stokvenweg, 5491 Sint-Oedenrode, Noord-Brabant



- Afstand langs route: 139.28 km



Afbeelding 43: De Oude Putten (Bron: *Avontuurlijke Wandelingen*)



Afbeelding 44: De Oude Putten (Bron: *Avontuurlijke Wandelingen*)

Het Vresselse Bos (of Vresselsche Bosch) is een bosgebied van 241 ha ten oosten van Nijnsel in de Nederlandse provincie Noord-Brabant. Het is in bezit van en wordt beheerd door Staatsbosbeheer.

Het bos is genoemd naar de nabijgelegen buurtschap Vressel.

Het gaat om een jong ontginningsbos dat in de jaren '20 van de 20e eeuw is aangeplant op een stuifzandrug. Het was een productiebos bestaande uit grove den.

Binnen het gebied liggen twee belangrijke vennencomplexen: De Hazeputten en De Oude Putten. Hier heeft in het verleden voedselverrijking plaatsgevonden door aanvoer van vervuild oppervlaktewater, maar hier en daar is nog witte snavelbies en beenbreek te vinden. Broedvogels zijn: geelgors, dodaars, groene specht, ransuil, zwarte mees en kuifmees.



De Vresselse Hut

Vresselseweg 33, Sint-Oedenrode

18

- Afstand langs route: 139.83 km



Afbeelding 45: De Vresselse Hut (Bron: *De Vresselse Hut*)

De drie passerende routes maken van fietscafé De Vresselse Hut een ideale stop- en/of lunchplek. Fiets door misschien wel het mooiste beekdal van Nederland, geniet van de rust in het Vresselse Bos of trek vanuit dit fiets- en wandelrotenknooppunt Het Groene Woud in. De Vresselse Hut is namelijk ook een erkende Brabantse Natuurpoort, en daarmee onderdeel van een groter netwerk. Geef je die fietsbenen liever even wat rust, strijk dan neer op het buitenterras voor een hapje of drankje. En wil je een bezoek combineren met authentiek Brabants vermaak? Boek dan één van de zes kegelbanen, toon je skills en geniet van de uitnodigende gastvrijheid van De Vresselse Hut...

52 Jaar Brabantse gezelligheid "Ideale locatie, konden zo 200 auto's parkeren. Hier hebben ze nog Brabantse gezelligheid," schreef een ...



De Croyse Hoeve

Croylaan 9, 5735 PB Aarle-Rixtel, Noord-Brabant

19

- Afstand langs route: 151.69 km



Afbeelding 46: De Croyse Hoeve (Bron: *De Croyse Hoeve*)

Op zoek naar Brabantse gemoedelijkheid?

Dan bent u van harte welkom in restaurant De Croyse Hoeve te Aarle-Rixtel, nabij Helmond. De knusse zitjes scheppen een gezellige, huiselijke sfeer. Kom binnen voor een hartig hapje of een heerlijk 3-gangen keuzemenu. Wij kunnen u daarbij één van onze eigen gebrouwen Croy biertjes aanraden!

's Zomers geniet u op het terras van het uitzicht op het 15e-eeuwse kasteel Croy. 's Winters maken we het binnen gezellig rond het haardvuur.

Wij beschikken over voldoende gratis parkeerplaatsen.

Onze website De Croyse Hoeve



Kasteel Croy

Aarle-Rixtel

19

- Afstand langs route: 151.89 km

Croy werd in de tweede helft van de vijftiende eeuw als buitenplaats gebouwd. Het oudste gedeelte is de Noord-Zuidvleugel met de ronde hoektoren uit het midden van de vijftiende eeuw. De voorpoort met de twee hoektorens stammen uit 1500, evenals de zuidgevel en de achtkantige hoektoren. In het midden van de achttiende eeuw werd er aansluitend aan een gekanteelde trapgevel in dezelfde stijl nog een trapgevel toegevoegd. In 1790 werden de torens verbouwd.

Vind de route op RouteYou

Bekijk op mobiel



&raihkke



Eendje huren 6 'Sint Jans' Kastelenroute

Door Eendje Huren

BEKIJK OP MOBIEL



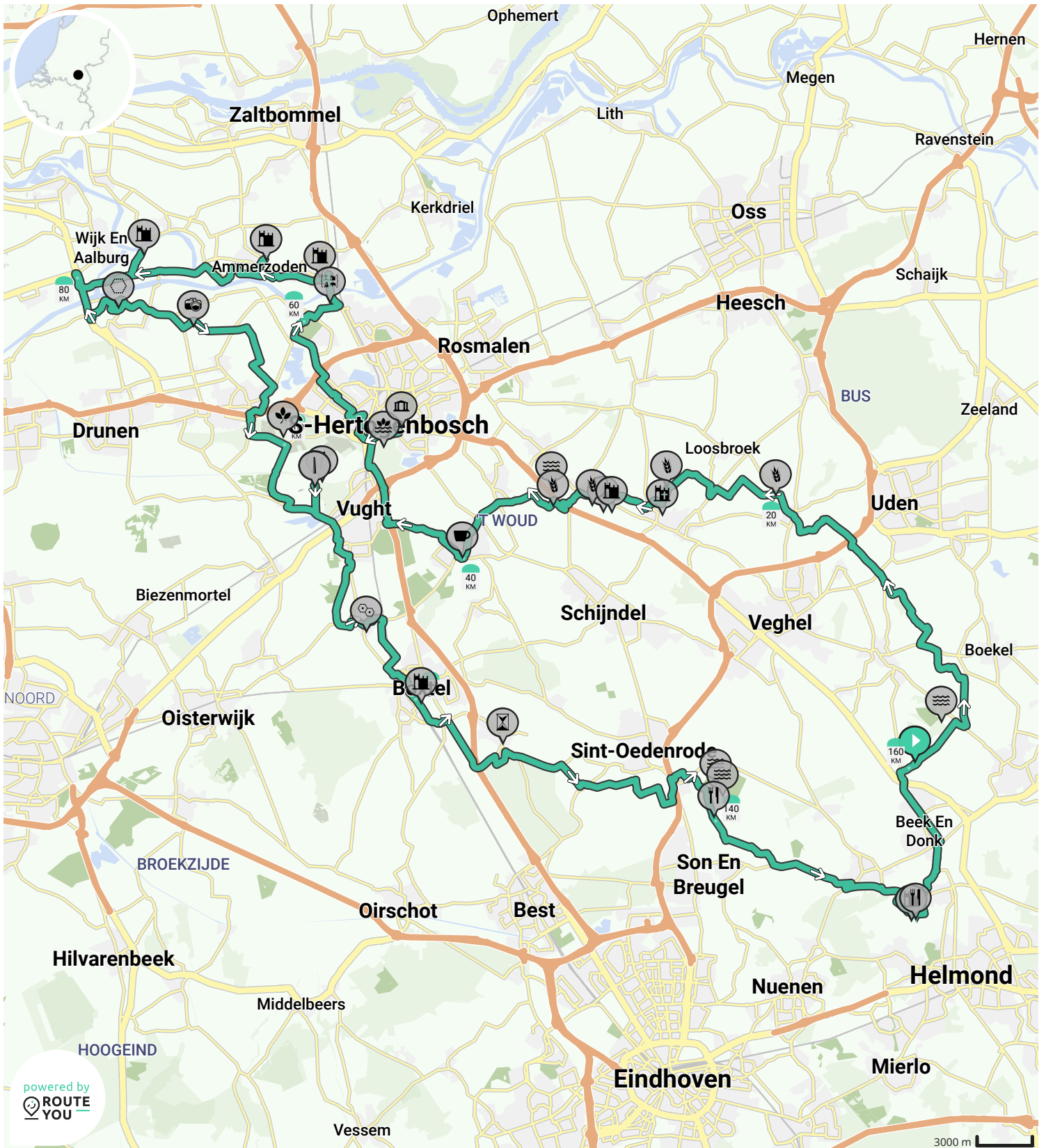
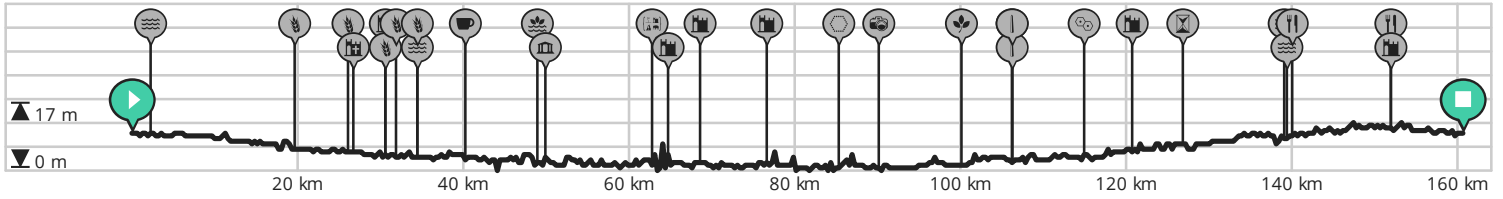
↔ Lengte: 160.5 km

📍 Kapelstraat 11, 5469 NC Boerdonk, Nederland

↗ Stijging: 200 m

📍 Kapelstraat 11, 5469 NC Boerdonk, Nederland

📊 Moeilijkheidsgraad: 6/10





Eendje huren 6 'Sint Jans' Kastelenroute

Bekijk op mobiel

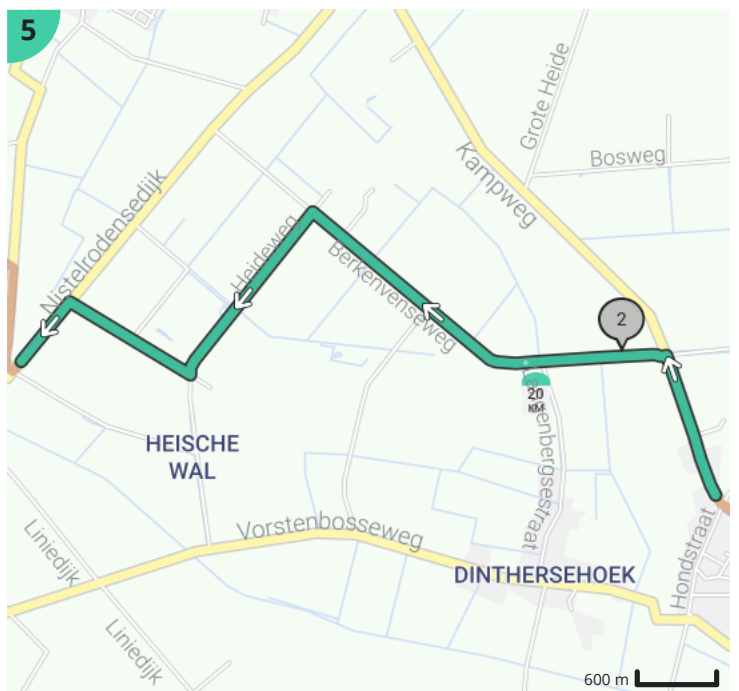
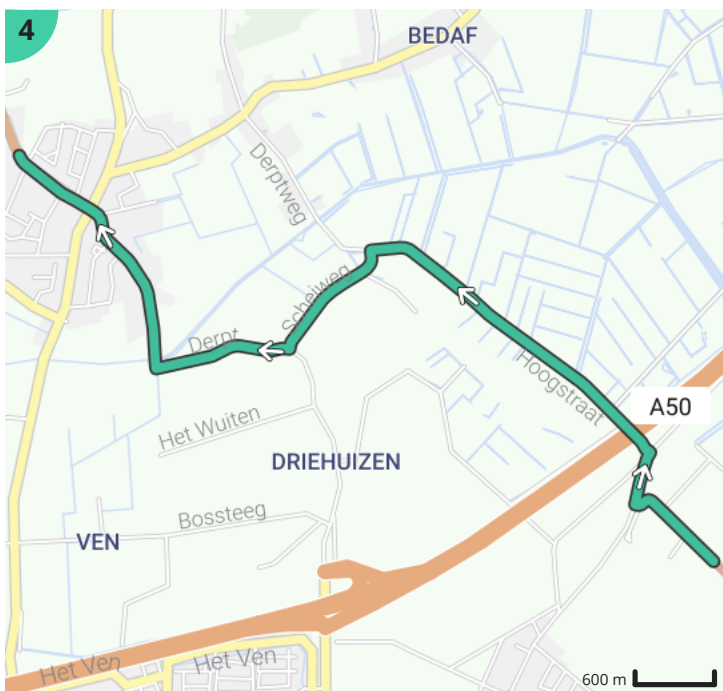
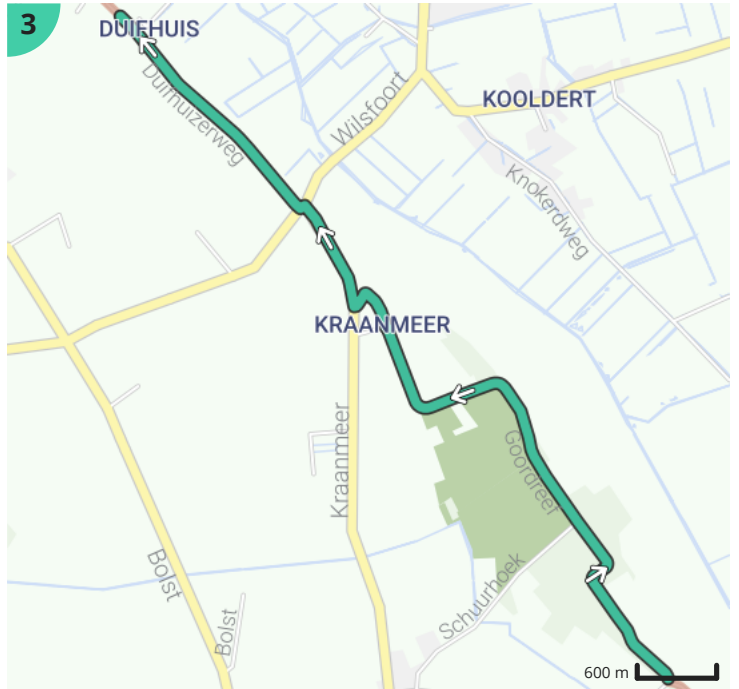
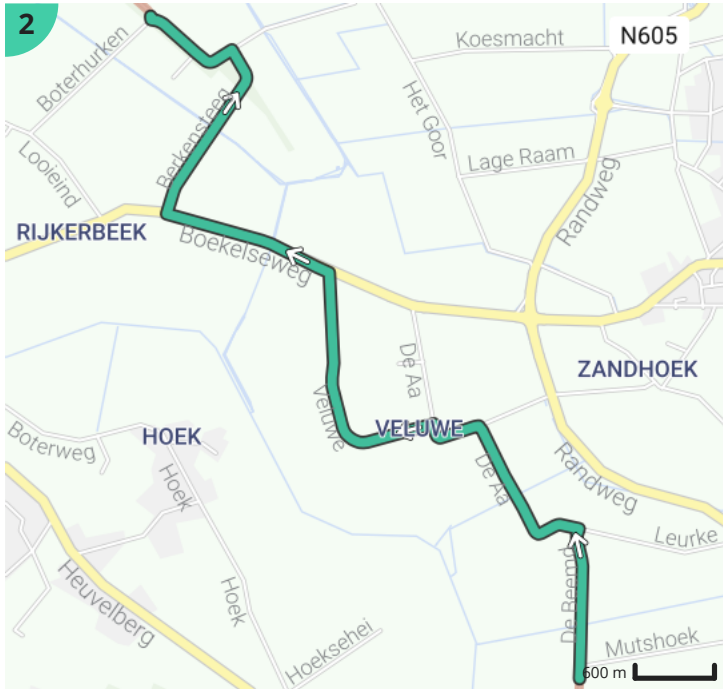
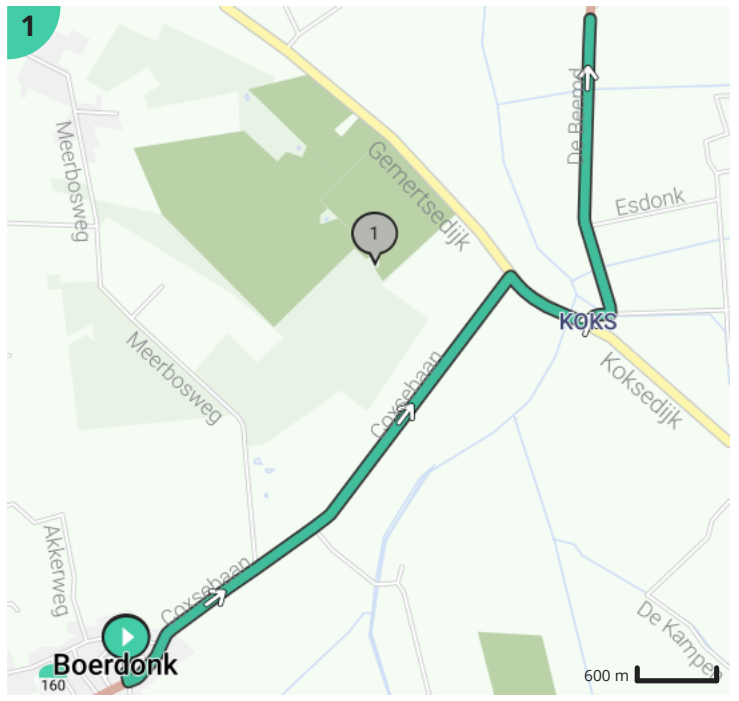


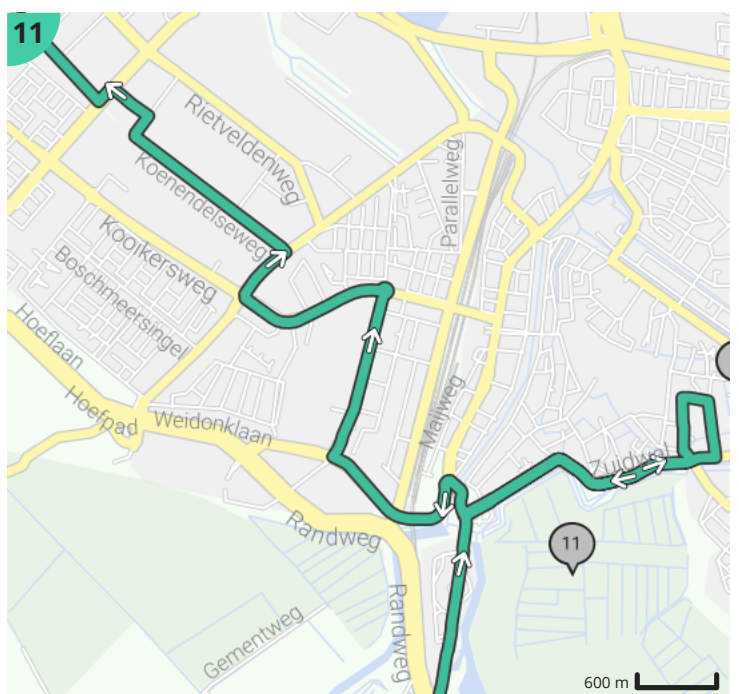
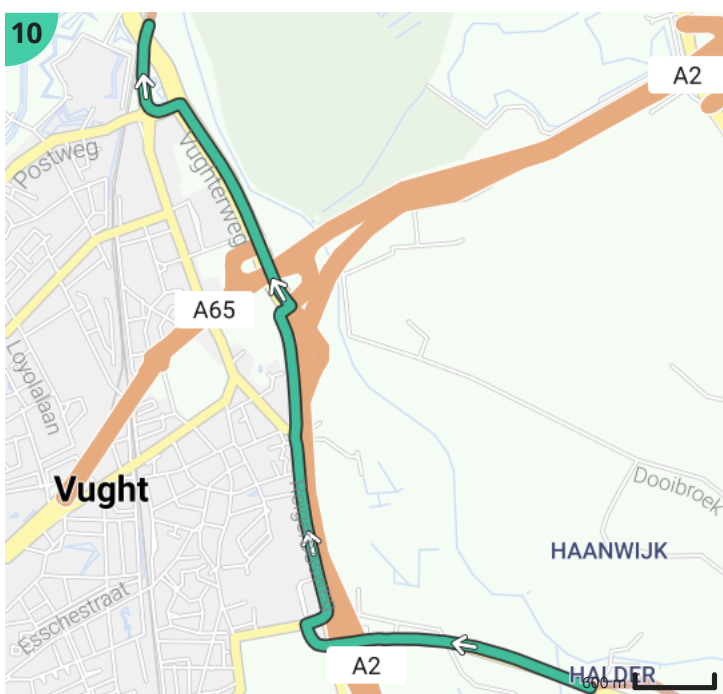
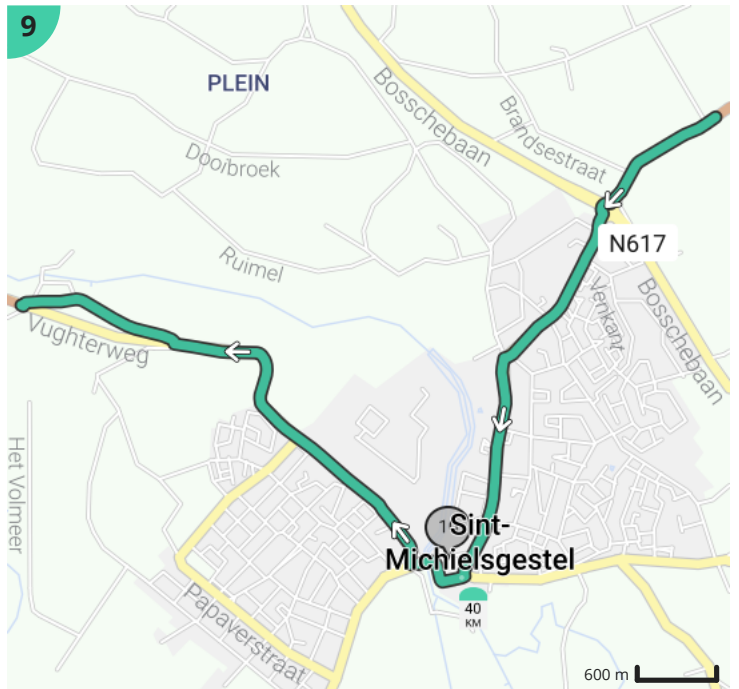
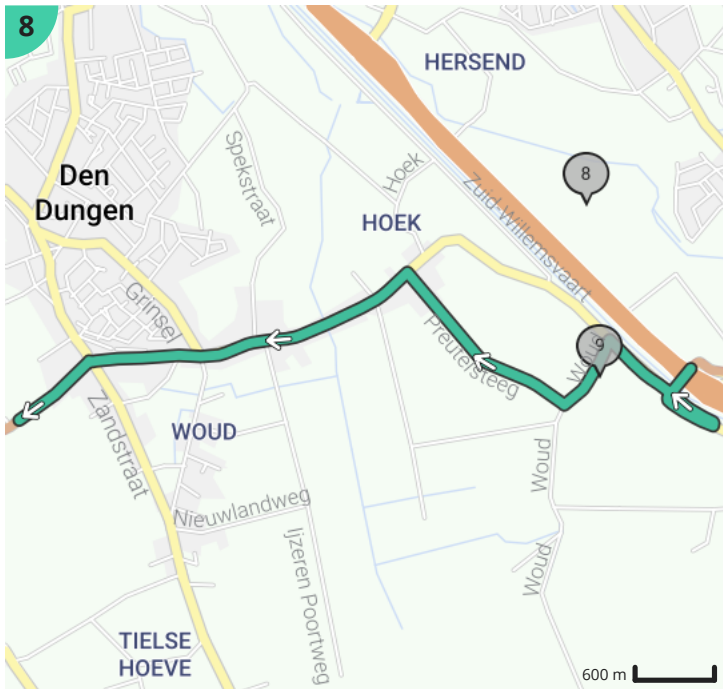
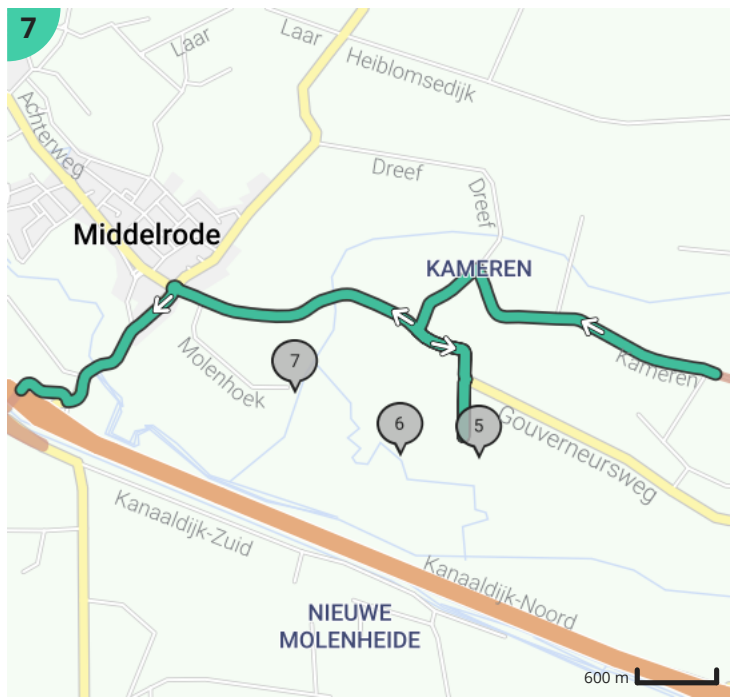
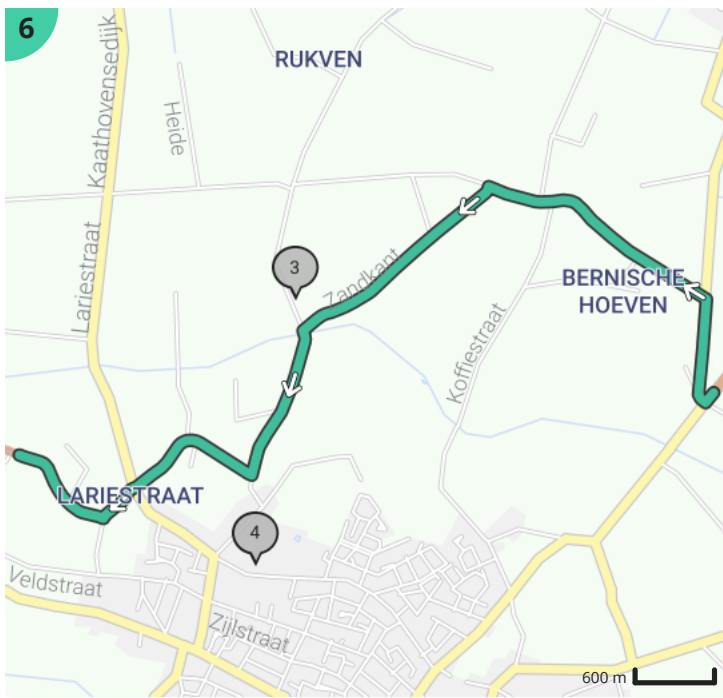
Door Eendje Huren

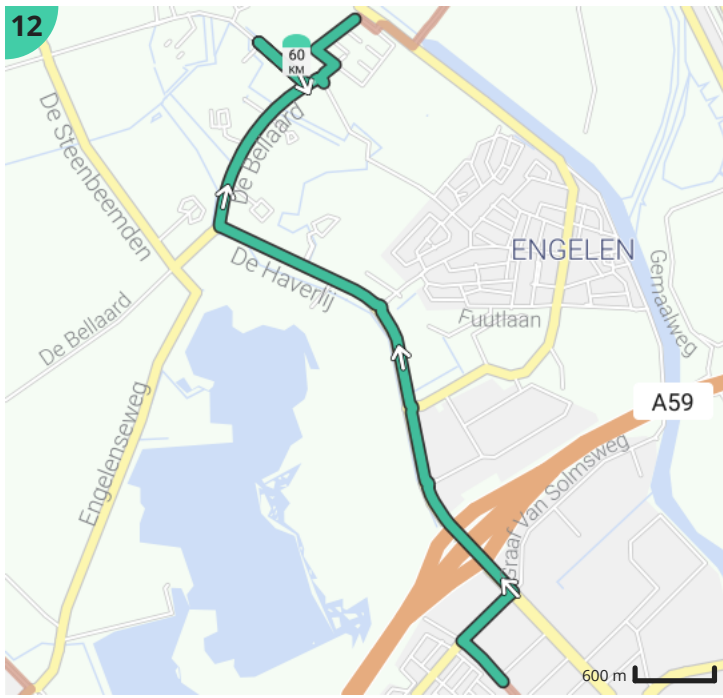
- Lengte: 160.5 km
- Stijging: 200 m
- Moeilijkheidsgraad: 6/10
- Kapelstraat 11, 5469 NC Boerdonk, Nederland
- Kapelstraat 11, 5469 NC Boerdonk, Nederland

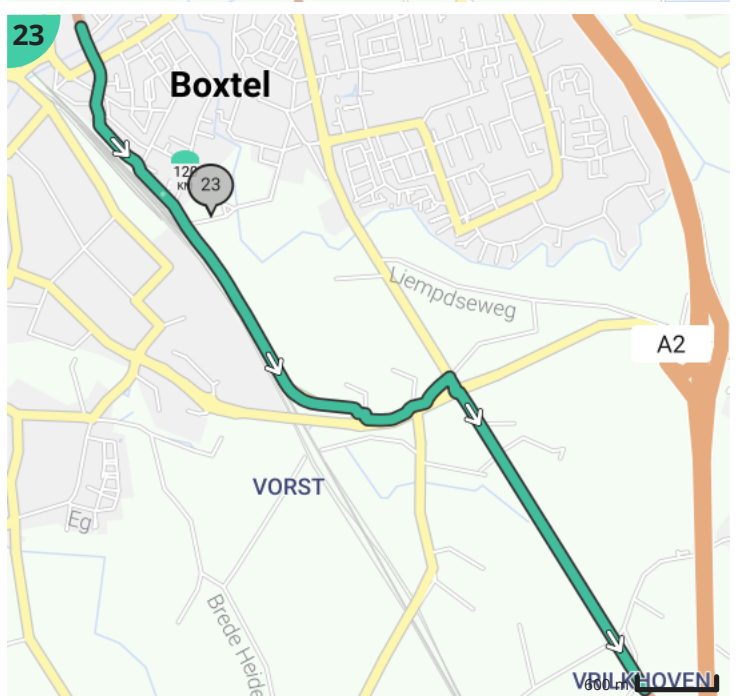
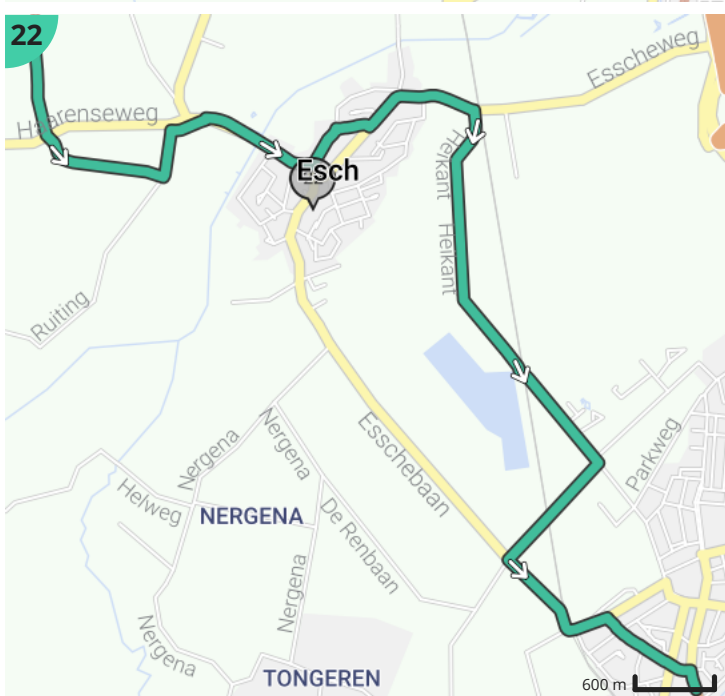
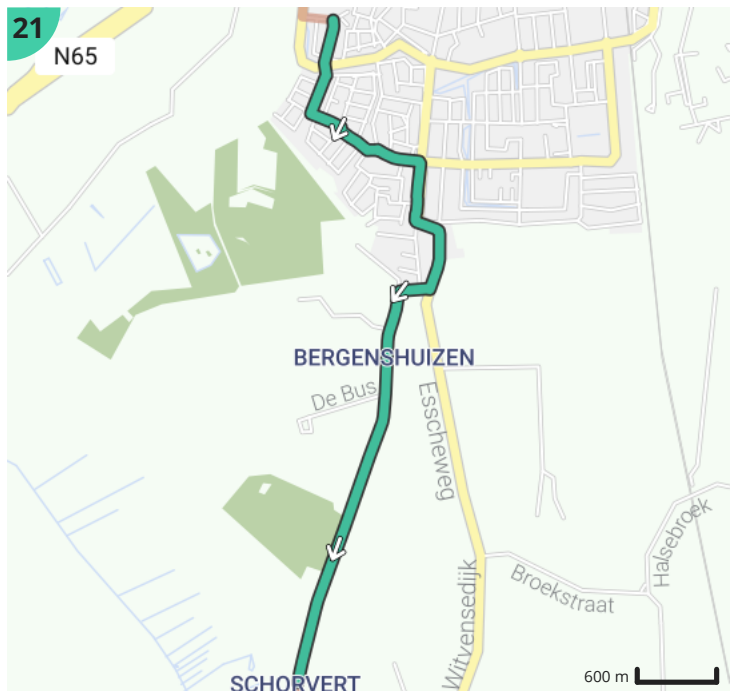
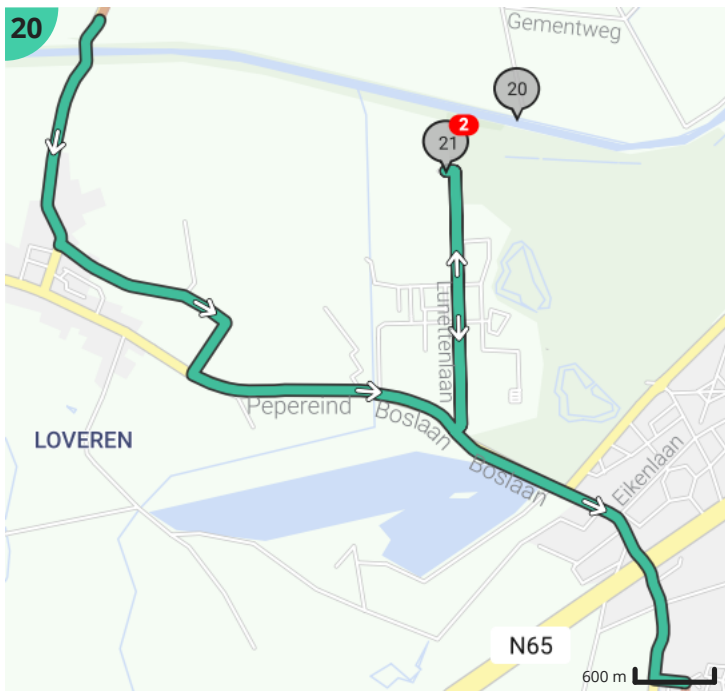
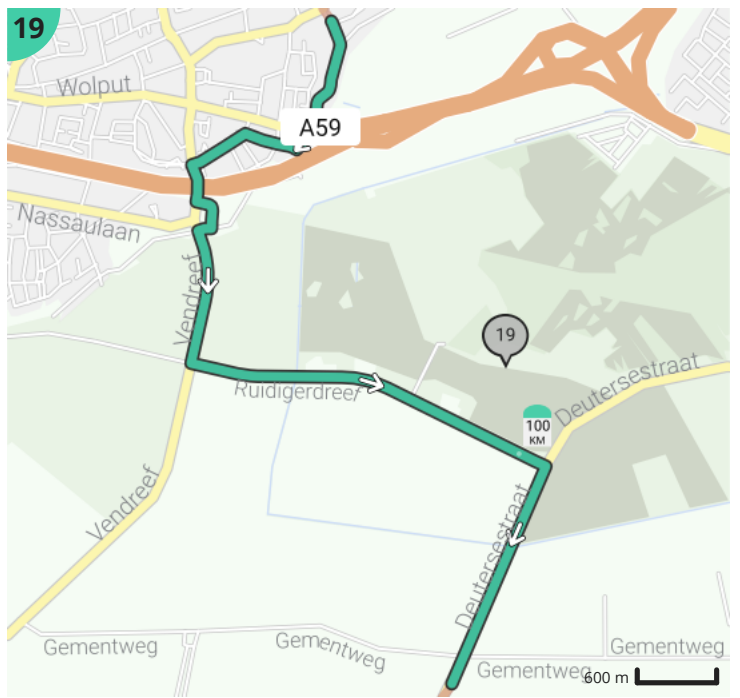
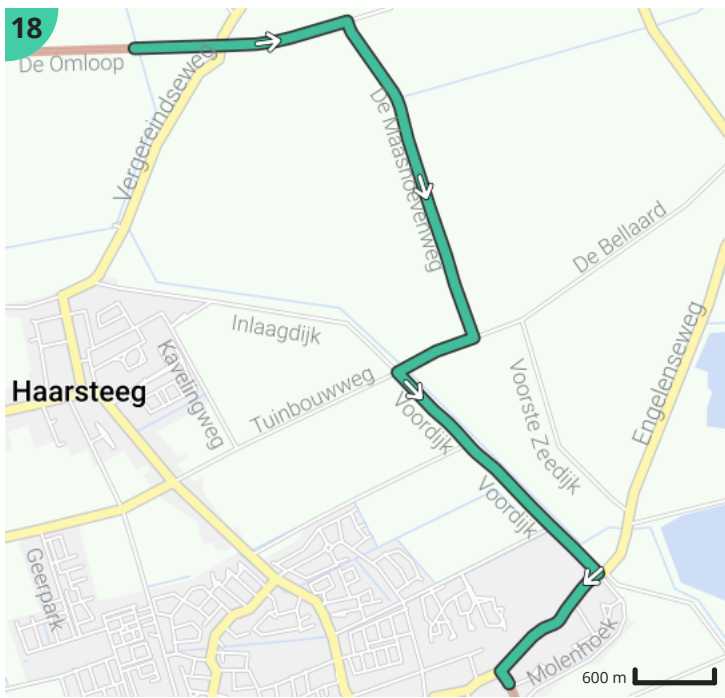
Legende

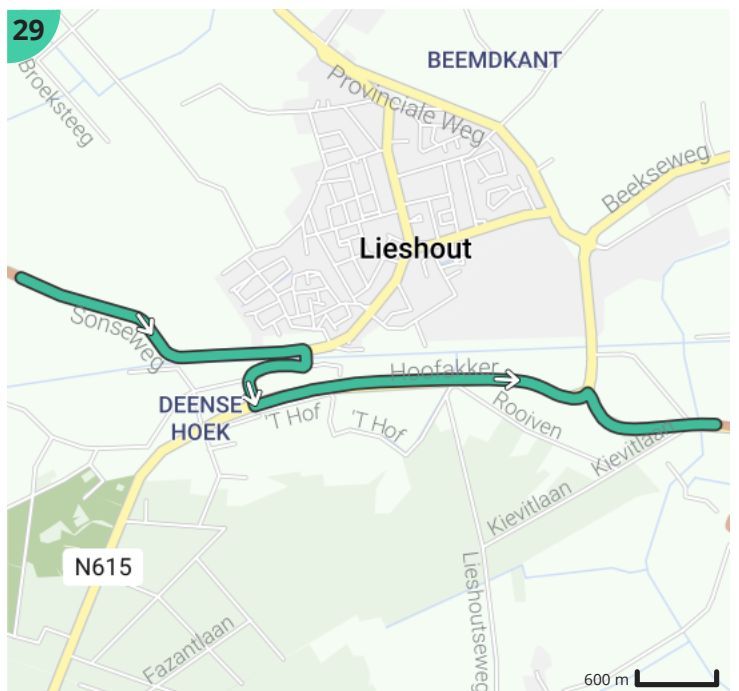
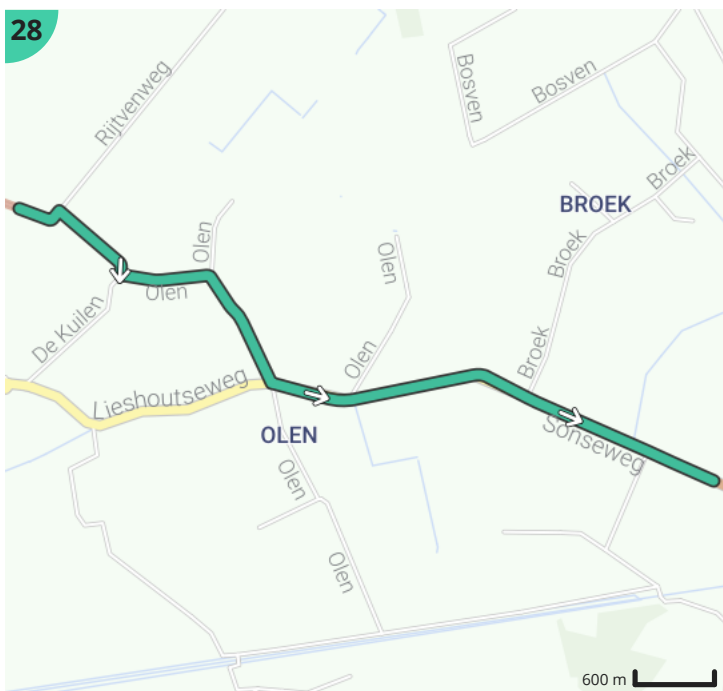
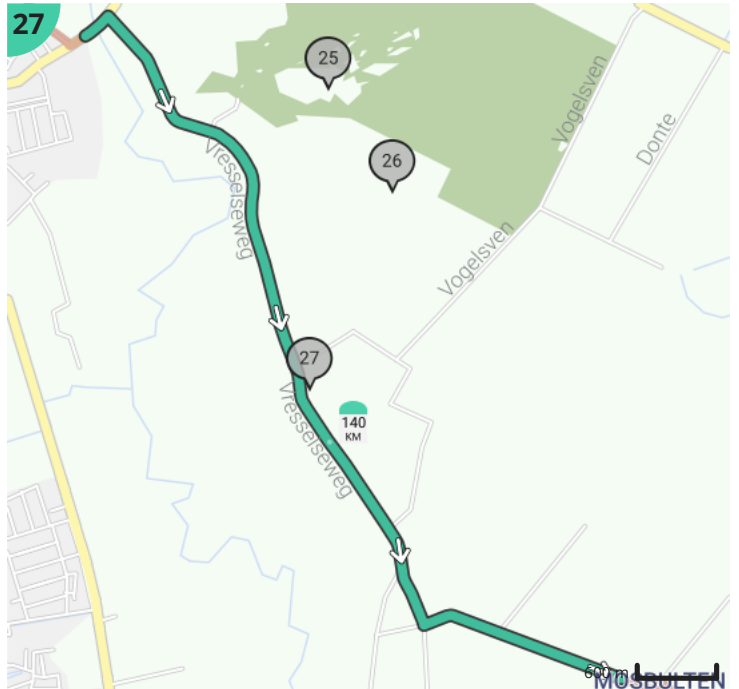
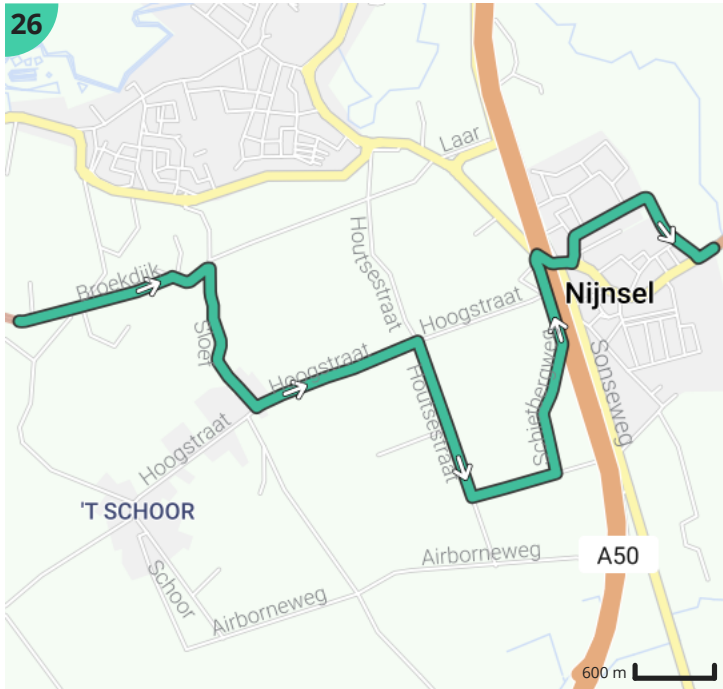
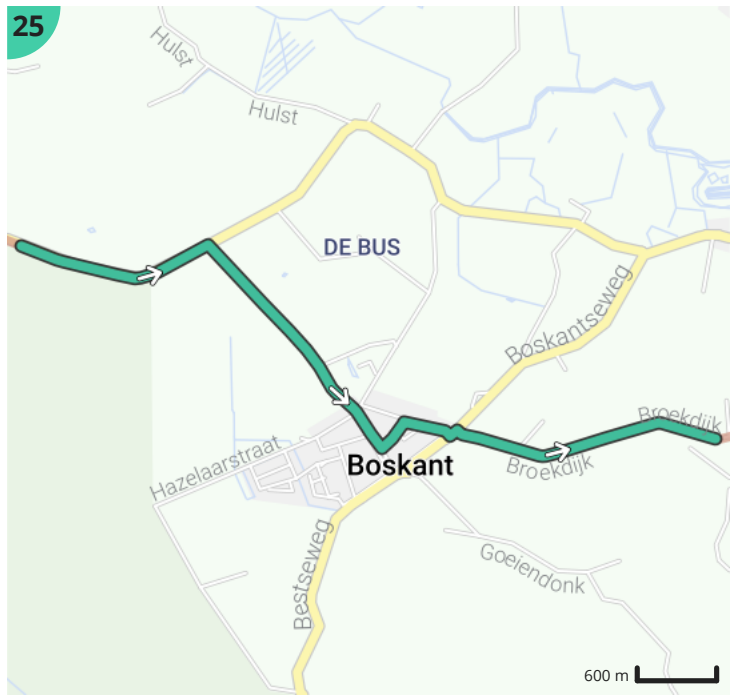
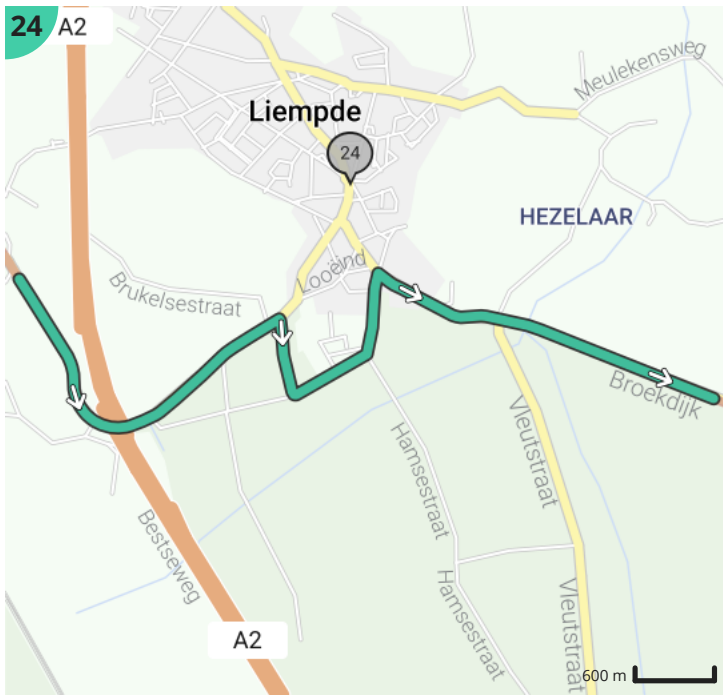
- Route
- Bezienswaardigheid
- Steilheid van beklimming
- Steilheid van afdaling

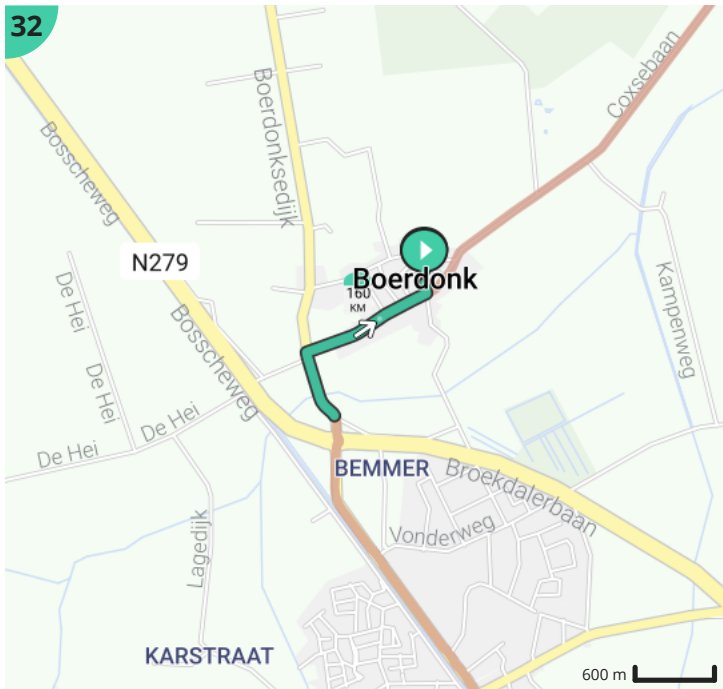
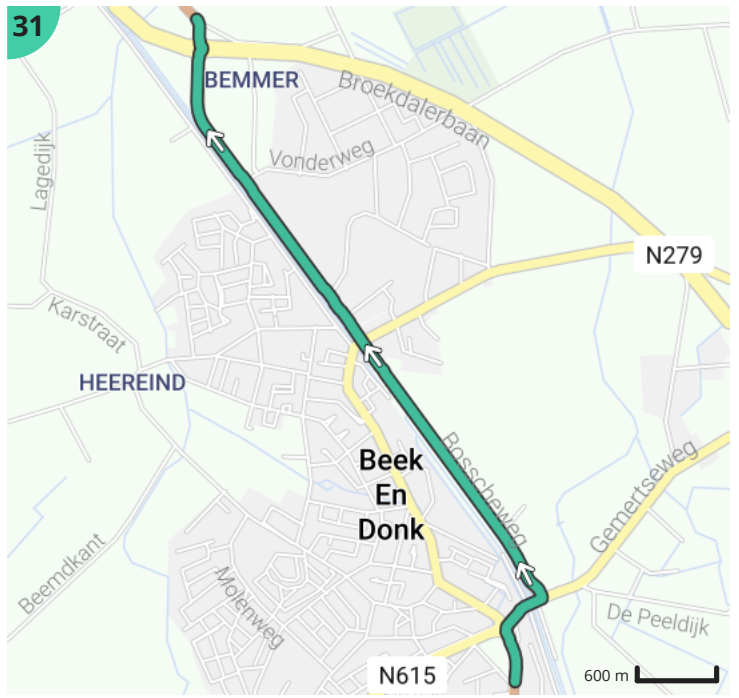
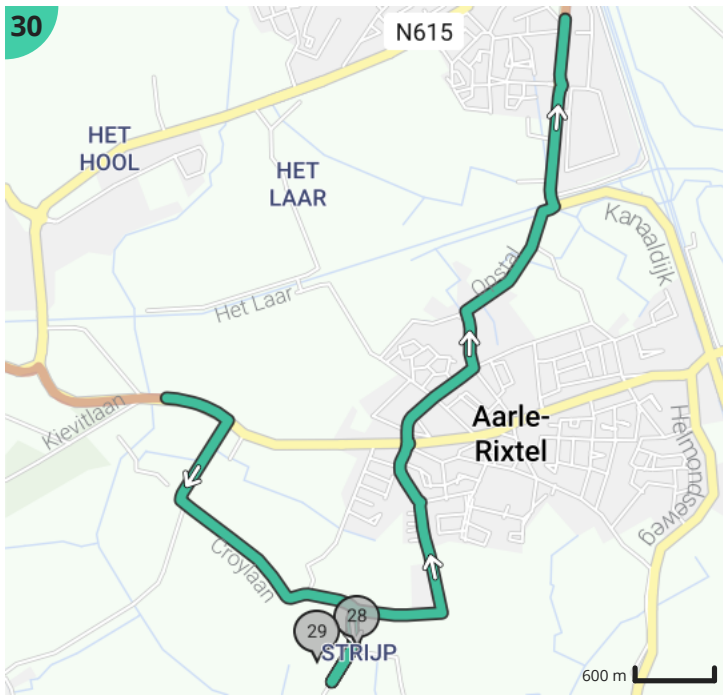






































































































































































Totaal	Type	Kaart- nummer	Informatie	Uurrooster 60 km/h	Volgende
0.0 km		1	Kapelstraat	0 min	44 m
0.04 km		1	Sla links af op Tolentijnstraat (Erp)	0 min	240 m
0.29 km		1	Ga rechtdoor op Coxsebaan (Erp)	0 min	2.32 km
2.03 km		1	Ven met picknick tafel		
2.6 km		1	Sla rechts af op Gemertsedijk (Erp)	2 min	419 m
3.02 km		1	Sla links af op Handelsesteeg (Gemert)	3 min	2.16 km
5.18 km		2	Sla links af op De Aa (Boekel)	5 min	757 m
5.94 km		2	Sla links af op De Aa (Boekel)	5 min	259 m
6.2 km		2	Sla links af op Veluwe (Boekel)	6 min	1.16 km
7.36 km		2	Sla links af op Boekelseweg (Erp)	7 min	788 m
8.15 km		2	Sla rechts af op Berkensteeg (Erp)	8 min	863 m
9.01 km		2	Sla links af op Boterhurken (Erp)	9 min	450 m
9.46 km		2	Sla rechts af op Goordreef (Erp)	9 min	2.44 km
11.9 km		3	Sla rechts af op Kraanmeer (Erp)	11 min	269 m
12.17 km		3	Sla rechts af op Kraanmeer (Erp)	12 min	516 m
12.69 km		3	Sla links af op Goordonksedijk (Erp)	12 min	24 m
12.71 km		3	Sla rechts af op Duifhuizerweg (Erp)	12 min	1.67 km
14.38 km		4	Sla rechts af op De Corridor (Uden)	14 min	247 m
14.63 km		4	Sla links af op Hoogstraat (Uden)	14 min	1.61 km
16.24 km		4	Sla links af op Derptweg (Uden)	16 min	117 m
16.36 km		4	Ga rechtdoor op Scheiweg (Uden)	16 min	488 m
16.85 km		4	Sla rechts af op Derpt (Veghel)	16 min	1.4 km
18.25 km		4	Ga rechtdoor op Meester Loeffenplein (Vorstenbosch)	18 min	37 m
18.29 km		4	Ga rechtdoor op Kapelstraat (Vorstenbosch)	18 min	1.08 km
19.37 km		5	Sla links af op Leeghandseweg (Vorstenbosch)	19 min	1.85 km
19.58 km		5	Alpacafarm Vorstenbosch		
21.23 km		5	Sla links af op Heideweg (Loosbroek)	21 min	929 m
22.15 km		5	Sla scherp rechts af op Bosweg (Loosbroek)	22 min	640 m
22.8 km		5	Sla links af op Nistelrodensedijk (Loosbroek)	22 min	406 m
23.2 km		6	Sla rechts af op Laageindsedijk (Loosbroek)	23 min	482 m
































23.68 km		6	Sla links af op Heibloemsedijk (Loosbroek)	23 min	1.15 km
24.83 km		6	Sla links af op Zandkant (Heeswijk Dinther)	24 min	1.08 km
25.9 km		6	Meerijische Museum Boerderij		
25.91 km		6	Sla links af op Meerstraat (Heeswijk Dinther)	25 min	707 m
26.62 km		6	Abdij van Berne		
26.62 km		6	Sla rechts af op Muggenhoek (Heeswijk Dinther)	26 min	865 m
27.48 km		6	Sla rechts af op Fokkershoek (Heeswijk Dinther)	27 min	545 m
28.03 km		7	Ga rechtdoor op Kameren (Heeswijk Dinther)	28 min	1.24 km
29.27 km		7	Sla links af op Kameren (Heeswijk Dinther)	29 min	407 m
29.67 km		7	Sla links af op Gouverneursweg (Heeswijk Dinther)	29 min	365 m
30.04 km		7	Sla rechts af op Kasteel (Heeswijk Dinther)	30 min	261 m
30.3 km		7	Draai om en ga verder op Kasteel (Heeswijk Dinther)	30 min	261 m
30.3 km		7	Kasteel Heeswijk		
30.3 km		7	Looz Corswarem Hoeve		
30.56 km		7	Sla links af op Gouverneursweg (Heeswijk Dinther)	30 min	1.55 km
31.57 km		7	Zorgboerderij Molenhoek (watermolen Ten Steen)		
32.11 km		7	Neem afslag 3 op de rotonde op Pastoor Verlindenstraat (Berlicum)	32 min	626 m
32.73 km		7	Ga rechtdoor op Kapelstraat (Berlicum)	32 min	154 m
32.89 km		7	Sla rechts af op Zuid-Willemsvaart (Berlicum)	32 min	674 m
33.56 km		8	Sla scherp links af op Spurkstraat (Berlicum)	33 min	621 m
34.18 km		8	Sla links af op Woud (Berlicum)	34 min	366 m
34.18 km		8	Het Duivenwiel		
34.33 km		8	Bij Daan - Winkelen op 't woudse land		
34.55 km		8	Sla rechts af op Preutelsteeg (Berlicum)	34 min	949 m
35.5 km		8	Sla links af op Spurkstraat (Den Dungen)	35 min	1.54 km
37.04 km		8	Sla links af op Hoogstraat (Sint-Michielsgestel)	37 min	1.03 km
38.07 km		9	Houd links aan op Hoogstraat (Sint-Michielsgestel)	38 min	18 m
38.09 km		9	Neem afslag 2 op de rotonde op Hoogstraat (Sint-Michielsgestel)	38 min	900 m
38.99 km		9	Sla links af op Nieuwstraat (Sint-Michielsgestel)	38 min	897 m
39.89 km		9	Ga rechtdoor op Petrus Dondersplein (Sint-Michielsgestel)	39 min	124 m
































40.01 km		9	Sla rechts af op Schijndelseweg (Sint-Michielsgestel)	40 min	105 m
40.12 km		9	Rechts afbuigen op Schijndelseweg (Sint-Michielsgestel)	40 min	207 m
40.2 km		9	Lunchcafé Toren4		
40.33 km		9	Sla rechts af op Theerestraat (Sint-Michielsgestel)	40 min	1.66 km
41.99 km		9	Sla rechts af op Theerestraat (Sint-Michielsgestel)	41 min	498 m
42.48 km		9	Links afbuigen op Halder (Sint-Michielsgestel)	42 min	250 m
42.74 km		10	Sla rechts af op Vughterweg (Sint-Michielsgestel)	42 min	1.39 km
44.13 km		10	Sla rechts af op Glorieuxlaan (Vught)	44 min	96 m
44.23 km		10	Links afbuigen op Boxtelseweg (Vught)	44 min	1.46 km
45.68 km		10		45 min	1.05 km
46.73 km		10	Sla links af op Heunweg ('s-Hertogenbosch)	46 min	107 m
46.83 km		10	Houd rechts aan op Heunweg (Vught)	46 min	1.25 km
48.09 km		11	Sla rechts af op Wilhelminaplein ('s-Hertogenbosch)	48 min	165 m
48.25 km		11	Ga rechtdoor op Parklaan ('s-Hertogenbosch)	48 min	997 m
48.78 km		11	Moerasdraak - Bossche Broek		
49.25 km		11	Sla links af op Oude Dieze ('s-Hertogenbosch)	49 min	176 m
49.43 km		11	Sla rechts af op Parade ('s-Hertogenbosch)	49 min	189 m
49.61 km		11	Ga rechtdoor op Choorstraat ('s-Hertogenbosch)	49 min	311 m
49.67 km		11	Jheronimus Bosch Art Center		
49.93 km		11	Sla rechts af op Hekellaan ('s-Hertogenbosch)	49 min	1.27 km
51.2 km		11	Sla rechts af op Wilhelminaplein ('s-Hertogenbosch)	51 min	178 m
51.38 km		11	Sla links af op Vlijmenseweg ('s-Hertogenbosch)	51 min	773 m
52.15 km		11	Sla scherp rechts af op Onderwijsboulevard ('s-Hertogenbosch)	52 min	776 m
52.93 km		11	Neem afslag 3 op de rotonde op Simon Stevinweg ('s-Hertogenbosch)	52 min	755 m
53.68 km		11	Neem afslag 1 op de rotonde op Oude Vlijmenseweg ('s-Hertogenbosch)	53 min	288 m
53.97 km		11	Sla links af op Koenendelseweg ('s-Hertogenbosch)	53 min	975 m
54.95 km		11	Sla links af op Moermanstraat ('s-Hertogenbosch)	54 min	196 m
55.14 km		11	Links afbuigen op Helftheuvelweg ('s-Hertogenbosch)	55 min	95 m
55.24 km		11	Sla rechts af op Hedikhuizerweg ('s-Hertogenbosch)	55 min	779 m
56.02 km		12	Sla rechts af op Ruwekampweg ('s-Hertogenbosch)	56 min	311 m
































56.33 km		12	Ga rechtdoor op Rietveldenweg ('s-Hertogenbosch)	56 min	10 m
56.34 km		12	Sla links af op Rietveldenweg ('s-Hertogenbosch)	56 min	618 m
56.96 km		12	Neem afslag 3 op de rotonde op De Haverlij ('s-Hertogenbosch)	56 min	365 m
57.32 km		12	Neem afslag 2 op de rotonde op De Haverlij ('s-Hertogenbosch)	57 min	485 m
57.81 km		12	Neem afslag 2 op de rotonde op De Haverlij ('s-Hertogenbosch)	57 min	833 m
58.64 km		12	Sla rechts af op De Bellaard ('s-Hertogenbosch)	58 min	780 m
59.42 km		12	Sla links af op de Omloop ('s-Hertogenbosch)	59 min	290 m
59.71 km		12	Draai om en ga verder op de Omloop ('s-Hertogenbosch)	59 min	290 m
60.0 km		12	Sla links af op De Bellaard ('s-Hertogenbosch)	1 h 0 min	77 m
60.08 km		12	Houd rechts aan op Leunweg ('s-Hertogenbosch)	1 h 0 min	26 m
60.11 km		12	Sla scherp links af op Leunweg ('s-Hertogenbosch)	1 h 0 min	26 m
60.14 km		12	Sla rechts af op Oberon ('s-Hertogenbosch)	1 h 0 min	85 m
60.22 km		12	Sla links af op Parcivalring ('s-Hertogenbosch)	1 h 0 min	456 m
60.68 km		13	Sla links af op Graaf van Solmsweg ('s-Hertogenbosch)	1 h 0 min	35 m
60.71 km		13	Sla rechts af op Graaf van Solmsweg ('s-Hertogenbosch)	1 h 0 min	178 m
60.89 km		13	Sla links af op Henriëttewaard ('s-Hertogenbosch)	1 h 0 min	1.2 km
62.09 km		13	Rechts afbuigen op Crevecoeur ('s-Hertogenbosch)	1 h 2 min	85 m
62.18 km		13	Sla rechts af op Treurenburg ('s-Hertogenbosch)	1 h 2 min	47 m
62.22 km		13	Sla links af op Treurenburg ('s-Hertogenbosch)	1 h 2 min	14 m
62.24 km		13	Neem afslag 4 op de rotonde op Treurenburg ('s-Hertogenbosch)	1 h 2 min	1.44 km
62.75 km		13	Fort Crevecoeur		
63.67 km		13		1 h 3 min	460 m
64.13 km		13	Ga rechtdoor op Blankensteijn (Hedel)	1 h 4 min	47 m
64.18 km		13	Sla links af op Blankensteijn (Hedel)	1 h 4 min	307 m
64.45 km		13	Kasteel Hedel		
64.49 km		13	Links afbuigen op Korenstraat (Hedel)	1 h 4 min	2.11 km
66.6 km		13	Sla rechts af op Bovendijk (Hedel)	1 h 6 min	844 m
67.44 km		14	Sla rechts af op Voorstraat (Ammerzoden)	1 h 7 min	414 m
67.86 km		14	Sla rechts af op Voorstraat (Ammerzoden)	1 h 7 min	34 m







67.89 km		14	Sla links af op Meester La Grostraat (Ammerzoden)	1 h 7 min	282 m
68.17 km		14	Sla rechts af op Kasteellaan (Ammerzoden)	1 h 8 min	87 m
68.26 km		14	Kasteel Ammersoyen		
68.26 km		14	Draai om en ga verder op Kasteellaan (Ammerzoden)	1 h 8 min	87 m
68.35 km		14	Sla links af op Meester La Grostraat (Ammerzoden)	1 h 8 min	282 m
68.63 km		14	Sla rechts af op Voorstraat (Ammerzoden)	1 h 8 min	34 m
68.67 km		14	Sla links af op Voorstraat (Ammerzoden)	1 h 8 min	414 m
69.08 km		14	Sla rechts af op Molendijk (Ammerzoden)	1 h 9 min	886 m
69.97 km		14	Links afbuigen op Horenkamp (Ammerzoden)	1 h 9 min	416 m
70.38 km		14	Houd links aan op Wellsedijk (Well)	1 h 10 min	1.57 km
71.95 km		14	Sla links af op Bergse Maasdijk (Well)	1 h 11 min	3.22 km
75.17 km		15	Houd rechts aan op Kasteellaan (Nederhemert)	1 h 15 min	82 m
75.25 km		15	Sla rechts af op Kasteellaan (Nederhemert)	1 h 15 min	565 m
75.82 km		15	Sla rechts af op Kasteellaan (Nederhemert)	1 h 15 min	499 m
76.32 km		15	Kasteel Nederhemert		
76.32 km		15	Draai om en ga verder op Kasteellaan (Nederhemert)	1 h 16 min	499 m
76.82 km		15	Sla links af op Kasteellaan (Nederhemert)	1 h 16 min	863 m
77.68 km		15	Rechts afbuigen op Bergsche Maasdijk (Nederhemert)	1 h 17 min	2.6 km
80.28 km		16	Sla rechts af op Parallelweg (Wijk en Aalburg)	1 h 20 min	52 m
80.34 km		16	Neem afslag 1 op de rotonde op Provincialeweg-Oost (Wijk en Aalburg)	1 h 20 min	2.05 km
82.39 km		16	Sla links af op Heesbeenseweg (Heesbeen)	1 h 22 min	295 m
82.68 km		16	Neem afslag 1 op de rotonde op Grotestraat (Heesbeen)	1 h 22 min	673 m
83.36 km		16	Sla rechts af op Grotestraat (Heesbeen)	1 h 23 min	700 m
84.06 km		16	Ga rechtdoor op Burchtplein (Heusden)	1 h 24 min	46 m
84.1 km		16	Sla rechts af op Hertogin Johanna van Brabantstraat (Heusden)	1 h 24 min	214 m
84.32 km		16	Sla scherp rechts af op Bromsluis (Heusden)	1 h 24 min	168 m
84.49 km		16	Sla rechts af op Hertogin Johanna van Brabantstraat (Heusden)	1 h 24 min	3 m
84.49 km		16	Draai om en ga verder op Hertogin Johanna van Brabantstraat (Heusden)	1 h 24 min	3 m
84.49 km		16	Sla links af op Hertogin Johanna van Brabantstraat (Heusden)	1 h 24 min	168 m

84.66 km		16	Sla rechts af op Oudheusdensestraat (Heusden)	1 h 24 min	159 m
84.82 km		16	Sla scherp links af op Garnizoenstraat (Heusden)	1 h 24 min	54 m
84.88 km		16	Sla rechts af op Demer (Heusden)	1 h 24 min	196 m
85.07 km		16	Sla links af op Lombardstraat (Heusden)	1 h 25 min	112 m
85.18 km		16	Sla rechts af op Putterstraat (Heusden)	1 h 25 min	515 m
85.19 km		16	Heusden		
85.7 km		16	Ga rechtdoor op Hoogstraat (Heusden)	1 h 25 min	77 m
85.78 km		16	Sla rechts af op Nieuwstraat (Heusden)	1 h 25 min	153 m
85.93 km		16	Draai om en ga verder op Engstraat (Heusden)	1 h 25 min	153 m
86.08 km		16	Sla rechts af op Hoogstraat (Heusden)	1 h 26 min	12 m
86.1 km		16	Sla links af op Gasthuisstraat (Heusden)	1 h 26 min	107 m
86.2 km		16	Sla links af op Putterstraat (Heusden)	1 h 26 min	16 m
86.22 km		16	Sla rechts af op Schramstraat (Heusden)	1 h 26 min	109 m
86.33 km		16	Sla links af op Demer (Heusden)	1 h 26 min	116 m
86.45 km		16	Sla rechts af op Herptsestraat (Heusden)	1 h 26 min	19 m
86.47 km		16	Links afbuigen op Demer (Heusden)	1 h 26 min	9 m
86.48 km		16	Rechts afbuigen op Herptsestraat (Heusden)	1 h 26 min	1.21 km
87.69 km		17	Neem afslag 2 op de rotonde op Groenstraat (Herpt)	1 h 27 min	1.73 km
89.42 km		17	Sla links af op Rietveldenweg (Hedikhuizen)	1 h 29 min	2.97 km
89.91 km		17	Fort Hedikhuizen		
92.38 km		18	Sla rechts af op De Maashoevenweg (Haarsteeg)	1 h 32 min	1.56 km
93.94 km		18	Sla rechts af op De Bellaard (Haarsteeg)	1 h 33 min	381 m
94.32 km		18	Sla scherp links af op Voordijk (Haarsteeg)	1 h 34 min	1.29 km
95.61 km		18	Sla scherp rechts af op Meliestraat (Vlijmen)	1 h 35 min	636 m
96.25 km		19	Sla links af op Molenstraat (Vlijmen)	1 h 36 min	714 m
96.96 km		19	Sla rechts af op Torenstraat (Vlijmen)	1 h 36 min	245 m
97.21 km		19	Sla links af op Heistraat (Vlijmen)	1 h 37 min	282 m
97.49 km		19	Sla links af op Sint Catharinastraat (Vlijmen)	1 h 37 min	172 m
97.66 km		19		1 h 37 min	173 m
97.84 km		19	Sla rechts af op Heidijk (Vlijmen)	1 h 37 min	62 m
97.9 km		19	Sla links af op Vendreef (Vlijmen)	1 h 37 min	613 m

98.51 km		19	Sla links af op Ruidigerdreef (Vlijmen)	1 h 38 min	1.71 km
99.94 km		19	Bijenwei		
100.22 km		19	Sla rechts af op Deutersestraat (Cromvoirt)	1 h 40 min	2.16 km
102.38 km		20	Sla links af op Achterstraat (Cromvoirt)	1 h 42 min	1.13 km
103.51 km		20	Sla links af op Pepereind (Cromvoirt)	1 h 43 min	1.26 km
104.76 km		20	Sla links af op Lunettenlaan (Vught)	1 h 44 min	1.23 km
105.94 km		20	De Hollandse dijk		
105.98 km		20	KAMP VUGHT		
105.98 km		20	Nationaal Monument Kamp Vught		
105.99 km		20	Draai om en ga verder op Lunettenlaan (Vught)	1 h 45 min	1.23 km
107.22 km		20	Sla links af op Boslaan (Vught)	1 h 47 min	1.63 km
108.85 km		20	Sla links af op Wielewaal (Vught)	1 h 48 min	141 m
108.99 km		21	Sla rechts af op Fazant (Vught)	1 h 48 min	175 m
109.17 km		21	Ga rechtdoor op Ijsvogel (Vught)	1 h 49 min	81 m
109.25 km		21	Sla rechts af op Kamillestraat (Vught)	1 h 49 min	187 m
109.44 km		21	Sla links af op Klaproosstraat (Vught)	1 h 49 min	150 m
109.59 km		21	Sla rechts af op Dovenetelstraat (Vught)	1 h 49 min	13 m
109.6 km		21	Sla links af op Walstrostraat (Vught)	1 h 49 min	156 m
109.76 km		21	Sla links af op Mastdammenhoeve (Vught)	1 h 49 min	46 m
109.8 km		21	Rechts afbuigen op Mastdammenhoeve (Vught)	1 h 49 min	200 m
110.0 km		21	Neem afslag 1 op de rotonde op Esscheweg (Vught)	1 h 50 min	390 m
110.39 km		21	Rechts afbuigen op Esscheweg (Vught)	1 h 50 min	272 m
110.67 km		21	Sla rechts af op Bergenshuizensestraat (Vught)	1 h 50 min	137 m
110.8 km		21	Links afbuigen op Bergenshuizensestraat (Vught)	1 h 50 min	2.94 km
113.74 km		22	Sla links af op De Ruiting (Esch)	1 h 53 min	215 m
113.96 km		22	Sla rechts af op Haareneweg (Esch)	1 h 53 min	174 m
114.13 km		22	Sla rechts af op Haareneweg (Esch)	1 h 54 min	527 m
114.66 km		22	Esch		
114.66 km		22	Sla links af op Postelstraat (Esch)	1 h 54 min	213 m
114.87 km		22	Sla rechts af op Vinkenheuvel (Esch)	1 h 54 min	156 m
115.03 km		22	Sla links af op Dorpsstraat (Esch)	1 h 55 min	548 m

115.58 km		22	Sla rechts af op Heikant (Esch)	1 h 55 min	889 m
116.47 km		22	Links afbuigen op Molenwijkseweg (Esch)	1 h 56 min	963 m
117.43 km		22	Sla rechts af op Essche Heike (Boxtel)	1 h 57 min	600 m
118.03 km		22	Sla links af op Esschebaan (Boxtel)	1 h 58 min	615 m
118.65 km		22	Sla rechts af op Jan van Brabantstraat (Boxtel)	1 h 58 min	459 m
119.11 km		23	Sla rechts af op Annastraat (Boxtel)	1 h 59 min	2.39 km
120.36 km		23	Kasteel Stapelen		
121.5 km		23		2 h 1 min	34 m
121.53 km		23	Sla rechts af op Kleinderliempde (Boxtel)	2 h 1 min	253 m
121.78 km		23	Rechts afbuigen op Kleinderliempde (Boxtel)	2 h 1 min	224 m
122.01 km		23	Sla scherp rechts af op Eindhovenseweg (Boxtel)	2 h 2 min	55 m
122.06 km		23	Neem afslag 2 op de rotonde op Eindhovenseweg (Boxtel)	2 h 2 min	3.38 km
125.44 km		24	Sla rechts af op Smalvelderstraat (Liempde)	2 h 5 min	350 m
125.79 km		24	Sla links af op Dazingstraat (Liempde)	2 h 5 min	380 m
126.17 km		24	Sla links af op Hamsestraat (Liempde)	2 h 6 min	370 m
126.54 km		24	Sla scherp rechts af op Roderweg (Liempde)	2 h 6 min	2.55 km
126.55 km		24	KRANSAKKERDORPEN		
129.09 km		25	Sla rechts af op Populierenlaan (Sint-Oedenrode)	2 h 9 min	1.22 km
130.31 km		25	Sla links af op Meidoornstraat (Sint-Oedenrode)	2 h 10 min	156 m
130.47 km		25	Sla rechts af op Berkstraat (Sint-Oedenrode)	2 h 10 min	223 m
130.69 km		25	Sla links af op Boskantseweg (Sint-Oedenrode)	2 h 10 min	42 m
130.74 km		25	Sla rechts af op Broekdijk (Sint-Oedenrode)	2 h 10 min	1.95 km
132.69 km		26	Sla rechts af op Vogelenzang (Sint-Oedenrode)	2 h 12 min	195 m
132.88 km		26	Sla rechts af op Sloef (Sint-Oedenrode)	2 h 12 min	704 m
133.59 km		26	Sla links af op Hoogstraat (Sint-Oedenrode)	2 h 13 min	791 m
134.38 km		26	Sla rechts af op Houtsestraat (Sint-Oedenrode)	2 h 14 min	747 m
135.13 km		26	Sla links af op Rooise-Heide (Sint-Oedenrode)	2 h 15 min	397 m
135.53 km		26	Sla links af op Schietbergweg (Sint-Oedenrode)	2 h 15 min	1.03 km
136.56 km		26	Sla rechts af op Nijnselseweg (Sint-Oedenrode)	2 h 16 min	172 m
136.73 km		26	Sla links af op Lieshoutseweg (Sint-Oedenrode)	2 h 16 min	12 m
136.74 km		26	Ga rechtdoor op Industrieweg (Sint-Oedenrode)	2 h 16 min	485 m

137.23 km		26	Rechts afbuigen op Eimbert (Sint-Oedenrode)	2 h 17 min	365 m
137.59 km		27	Sla links af op Lieshoutseweg (Sint-Oedenrode)	2 h 17 min	219 m
137.81 km		27	Sla rechts af op Vresselseweg (Sint-Oedenrode)	2 h 17 min	2.96 km
138.81 km		27	De Hazenputten		
139.28 km		27	De Oude Putten		
139.83 km		27	De Vresselse Hut		
140.77 km		27	Ga rechtdoor op Oude Vresselseweg (Sint-Oedenrode)	2 h 20 min	284 m
141.05 km		27	Sla links af op Mosbulten (Sint-Oedenrode)	2 h 21 min	1.17 km
142.22 km		28	Sla rechts af op Mosbulten (Sint-Oedenrode)	2 h 22 min	421 m
142.64 km		28	Sla links af op Olen (Son en Breugel)	2 h 22 min	412 m
143.05 km		28	Rechts afbuigen op de Kuilen (Son en Breugel)	2 h 23 min	558 m
143.61 km		28	Sla links af op Lieshoutseweg (Son en Breugel)	2 h 23 min	3.6 km
147.21 km		29	Rechts afbuigen op Deense Hoek (Lieshout)	2 h 27 min	404 m
147.62 km		29	Sla links af op Hoofakker (Lieshout)	2 h 27 min	1.55 km
149.17 km		29	Sla rechts af op Provinciale weg (Lieshout)	2 h 29 min	963 m
150.13 km		30	Sla rechts af op Hoog Strijp (Aarle-Rixtel)	2 h 30 min	1.41 km
151.54 km		30	Sla rechts af op Croylaan (Aarle-Rixtel)	2 h 31 min	152 m
151.69 km		30	De Croyse Hoeve		
151.7 km		30	Houd rechts aan op Croylaan (Aarle-Rixtel)	2 h 31 min	199 m
151.89 km		30	Kasteel Croy		
151.89 km		30	Draai om en ga verder op Croylaan (Aarle-Rixtel)	2 h 31 min	199 m
152.09 km		30	Links afbuigen op Croylaan (Aarle-Rixtel)	2 h 32 min	152 m
152.25 km		30	Rechts afbuigen op Laag Strijp (Aarle-Rixtel)	2 h 32 min	908 m
153.15 km		30	Sla links af op Janssensstraat (Aarle-Rixtel)	2 h 33 min	292 m
153.45 km		30	Neem afslag 2 op de rotonde op Molenstraat (Aarle-Rixtel)	2 h 33 min	503 m
153.95 km		30	Sla links af op Kerkstraat (Aarle-Rixtel)	2 h 33 min	211 m
154.16 km		30	Houd rechts aan op Kerkstraat (Aarle-Rixtel)	2 h 34 min	50 m
154.21 km		30	Sla rechts af op Opstal (Aarle-Rixtel)	2 h 34 min	434 m
154.65 km		30	Ga rechtdoor op Beekseweg (Aarle-Rixtel)	2 h 34 min	214 m
154.86 km		30	Sla links af op Oranjelaan (Beek en Donk)	2 h 34 min	540 m
155.4 km		30	Neem afslag 1 op de rotonde op Oranjelaan (Beek en Donk)	2 h 35 min	553 m

155.96 km		31	Houd rechts aan op Gemertseweg (Beek en Donk)	2 h 35 min	234 m
156.19 km		31	Sla links af op Bosscheweg (Beek en Donk)	2 h 36 min	2.98 km
159.17 km		31	Neem afslag 2 op de rotonde op Middenweg (Beek en Donk)	2 h 39 min	531 m
159.71 km		32	Sla rechts af op Veerstraat (Erp)	2 h 39 min	703 m
160.41 km		32	Sla links af op Kapelstraat (Erp)	2 h 40 min	53 m
160.46 km		32		2 h 40 min	